

Investor: Gmina Czerwonak
ul. Źródłana 39, 62-004 Czerwonak

Projektujący: Biuro Inżynierskie DUKT Wojciech Andrzejak
ul. Poznańska 38, 62-070 Dopiewo

Temat: Budowa odcinka ulicy Świerkowej w Promnicach od ul. Północnej do ulicy Leśnej gmina Czerwonak

Skala: 1:500

Data: 05.2016

Imię i Nazwisko: mgr inż. Paweł Borowiak

Bransza: Drogową

Nr uprawnień: WKP/0289/POOD/12

















Podpis: [Podpis]

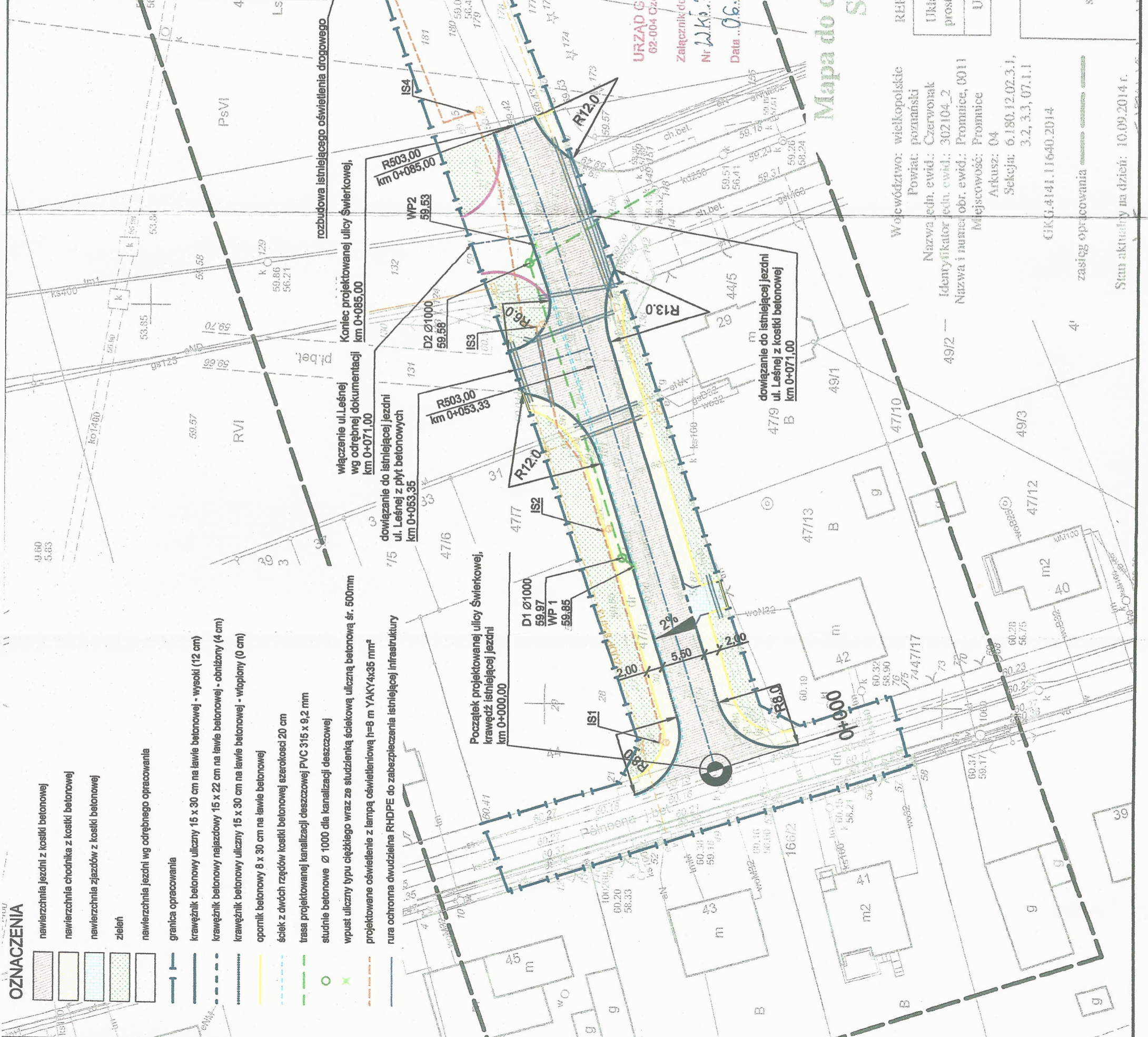
Plan zagospodarowania: WKP/0156/POOS/03

Projekt budowlany: WKP/0131/POOE/06

Mr rys: 2

OZNACZENIA

-  nawierzchnia jezdni z kostki betonowej
-  nawierzchnia chodnika z kostki betonowej
-  nawierzchnia zjazdów z kostki betonowej
-  zieleni
-  nawierzchnia jezdni wg odrębnego opracowania
-  granicy opracowania
-  krawężnik betonowy uliczny 15 x 30 cm na lawie betonowej - wysoki (12 cm)
-  krawężnik betonowy najazdowy 15 x 22 cm na lawie betonowej - obniżony (4 cm)
-  krawężnik betonowy uliczny 15 x 30 cm na lawie betonowej - wtopiony (0 cm)
-  opornik betonowy 8 x 30 cm na lawie betonowej
-  ściek z rzeźdów kostki betonowej szerokości 20 cm
-  trasa projektowanej kanalizacji deszczowej PVC 315 x 9,2 mm
-  studnie betonowe Ø 1000 dla kanalizacji deszczowej
-  wpust uliczny typu ciężkiego wraz ze studzienką ściękową uliczną betonową sr. 500mm
-  projektowane oświetlenie z lampą oświetleniową h=8 m YAKY4x35 mm²
-  rura ochronna dwudzielna RHDPE do zabezpieczenia istniejącej infrastruktury



Poświadcza się, że niniejszy dokument został opracowany w wyniku prac geodezyjnych i kartograficznych, których rezultaty zawiera operat techniczny wpisany do ewidencji materiałów państwowego zasobu geodezyjnego i kartograficznego

STAROSTA POZNAŃSKI

P.3021.2014 7c z 57
(identyfikator ewidencyjny materiału zasobu – operatu technicznego)

30-09-2014
(Data opublikowania w Dzienniku Urzędowym Urzędu Marszałkowskiego Województwa Wielkopolskiego)

Krzysztof Płatek
Starszy Specjalista
Pracownia Kartograficzna

(imię, nazwisko i podpis osoby reprezentującej organ)

URZĄD GMINY w Czerwonaku
62-004 Czerwonak, ul. Źródłana 39

Załącznik do opinii.....
Nr W.K. 7021.07.2.016.1...
Data 06.06.2016 r.....

Mapa do celów projektowych
Skala 1:500

REPRODUKUCJA WZBRONIONA

Układ współrzędnych prostokątnych płaskich	2000.18
Układ wysokości	Amsterdam

Województwo: wielkopolskie
Powiat: poznański
Nazwa jedn. ewid.: Czerwonak
Identyfikator jedn. ewid.: 302104_2
Nazwa i numer obr. ewid.: Promnice, 0011

Miejscowość: Promnice
Arkusze: 04
Sekcja: 6.180.12.02.3.1,
3.2, 3.3, 07.1.1

CGK.G.4141.11640.2014

Nie wyklucza się istnienia w terenie innych nie wykazanych na niniejszej mapie urządzeń podziemnych, które nie były zgłoszone do inwentaryzacji lub, o których brak jest informacji w instytucjach branżowych

bez ustalenia obciążeń służebnościami gruntowymi

zasięg opracowania

Stan aktualny na dzień: 10.09.2014 r.