Województwo: wielkopolskie
Powiat: poznański
Nazwa jedn. ewid.: Czerwonak
Identyfikator jedn. ewid.: 302104_2
Nazwa obr. ewid.: Kicin
Identyfikator obr. ewid.: 302104_2.0004
Miejscowość: Kicin
Arkusz: 2,3,4
Działka: wg zasięgu
Sekcja: 6.179.12.24.3.2, 6.179.12.24.3.4,
6.179.12.24.3.1, 6.179.12.24.3.3,
6.179.12.04.1.2
KERG: GKG.4141.12047.2015
Stan aktualny na dzień: 25.09.2015r.
zakres aktualizacji

MAPA DO CELÓW PROJEKTOWYCH
1:500

Nie badano stanu księgi wieczystej dla działek drogowych

Układ współrzędnych prostokątnych płaskich	2000
Układ wysokości	Amsterdam

Nie wyklucza się istnienia w terenie innych nie wykazanych na niniejszej mapie urządzeń podziemnych, które nie były zgłoszone do inwentaryzacji lub o których brak jest informacji w instytucjach branżowych.

"Kolorem czerwonym zaznaczono punkty osnowy geodezyjnej, które podlegają ochronie. Zgodnie z art. 48 pkt 3 ustawy z dnia 17 maja 1989 r. Prawo geodezyjne i kartograficzne (Dz.U. z 2010 r., Nr 193, poz. 1287 ze zm.), kto (...) niszczy, uszkadza i przemieszcza znaki geodezyjne (...) podlega karze grzywny".

KADEX GEODEZJA POLSKA SP. Z O.O.
ul. Santocka 7a, 60-461 Poznań
tel. (61) 3067901
biuro@kadex.poznan.pl
NIP 781-185-79-91; REGON 301607924

mgr inż. Łukasz Filipowski

GEODETA UPRAWNIONY
nr uprawnień zawodowych GGK, 19030

Poświadcza się, że niniejszy dokument został opracowany w wyniku prac geodezyjnych i kartograficznych, których rezultaty zawiera operat techniczny wpisany do ewidencji materiałów państwowego zasobu geodezyjnego i kartograficznego

STAROSTA POZNAŃSKI

P.3021.2016. 1139
(Identyfikator ewidencyjny materiału zasobu – operatu technicznego)

25 -01- 2016
(Data wpisania operatu technicznego do ewidencji materiałów zasobu)

Krzysztof Sobczak
Starszy Inspektor
PODGiK w Poznaniu
(Imię nazwisko i podpis osoby reprezentującej organ)

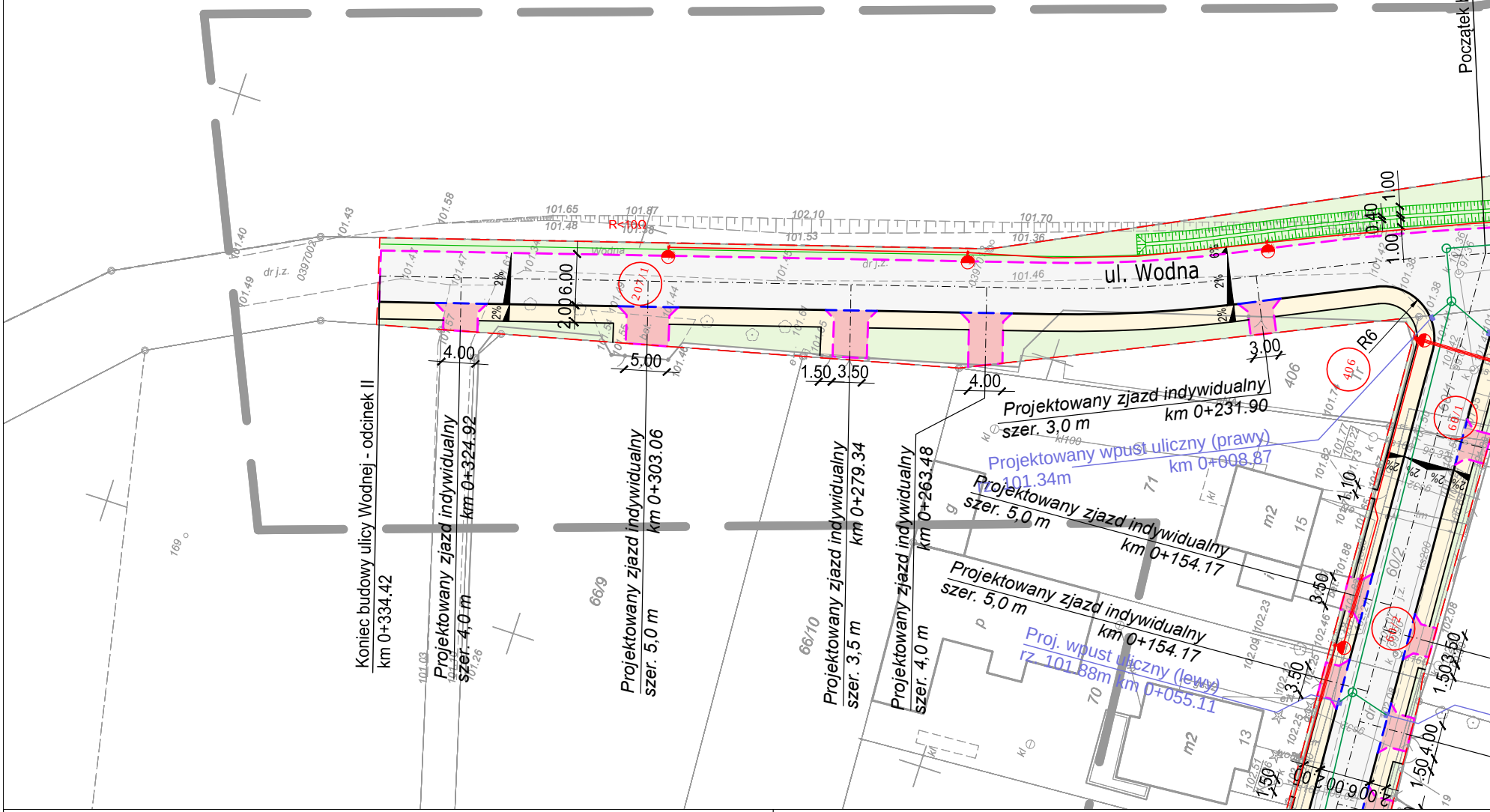
ul. Wodna
Wodna
dr j.z.
R<10Q
R6
Początek budowy ulicy Suchej
km 0+000.00
Koniec budowy ulicy Wodnej - odcinek II
km 0+334.42
Projektowany zjazd indywidualny
km 0+324.92
szer. 4,0 m
Projektowany zjazd indywidualny
km 0+303.06
szer. 5,0 m
Projektowany zjazd indywidualny
km 0+279.34
szer. 3,5 m
Projektowany zjazd indywidualny
km 0+263.48
szer. 4,0 m
Projektowany zjazd indywidualny
km 0+231.90
szer. 3,0 m
Projektowany wpust uliczny (prawy)
km 0+008.87
rz. 101.34m
Projektowany zjazd indywidualny
km 0+154.17
szer. 5,0 m
Projektowany zjazd indywidualny
km 0+154.17
szer. 5,0 m
Proj. wpust uliczny (lewy)
rz. 101.88m km 0+055.11
4.00
5.00
1.50
3.50
4.00
3.00
2.00
6.00
0.40
1.00
1.00
1.10
3.50
3.50
1.50
2.00
9.00
2%
6%
406
406
207/1
60/1
60/2
66/9
66/10
169
0397002
71
70
m2
15
13
kl
kl100
101.65
101.48
101.87
101.56
102.10
101.53
101.70
101.36
101.46
101.58
101.43
101.40
101.49
102.23
102.09
102.25
102.51
102.08
101.88

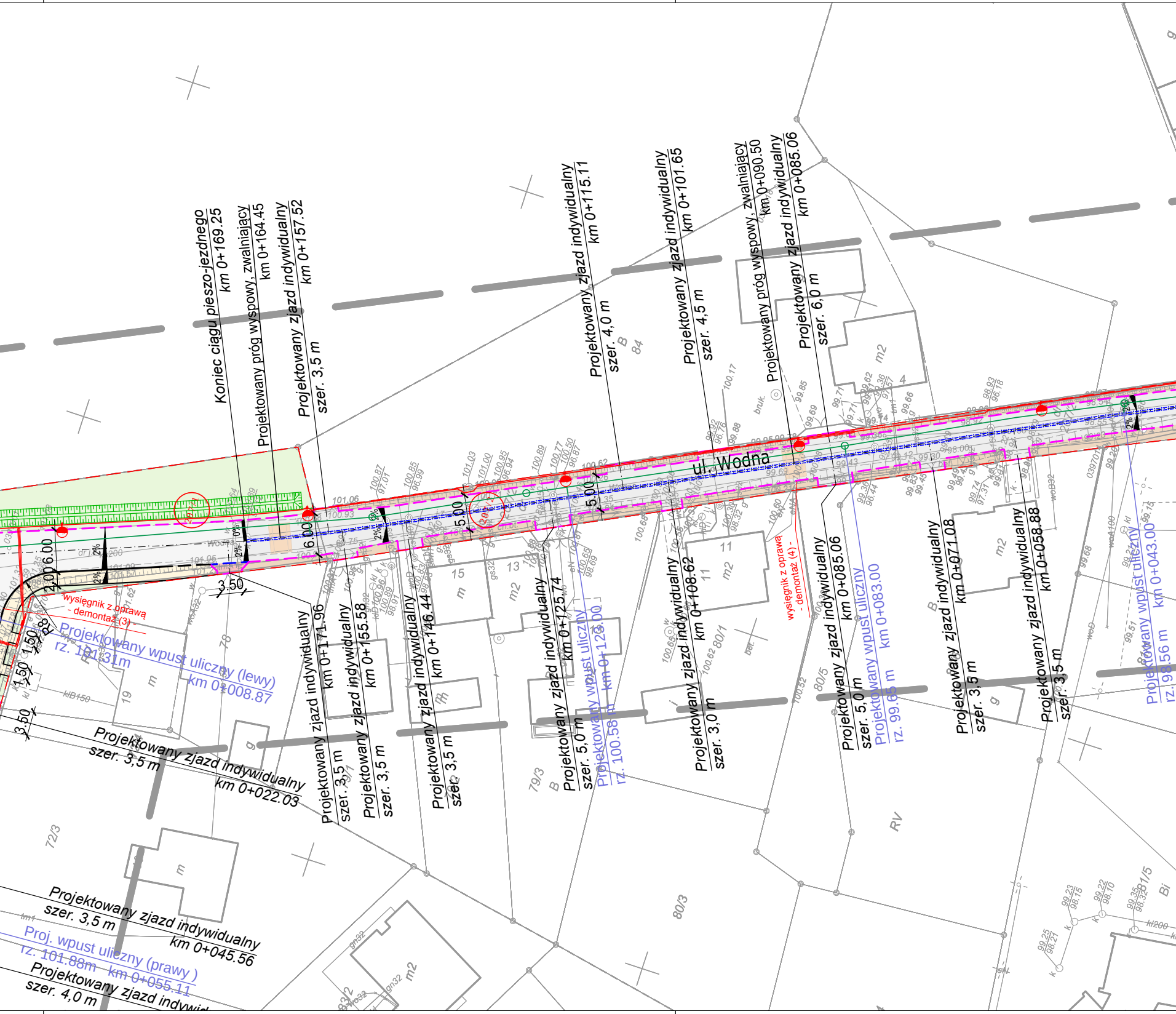
Koniec ciągu pieszo-jezdnego km 0+169.25
Projektowany próg wyspowy, zwalniający km 0+164.45
Projektowany zjazd indywidualny km 0+157.52 szer. 3,5 m
Projektowany zjazd indywidualny km 0+115.11 szer. 4,0 m
Projektowany zjazd indywidualny km 0+101.65 szer. 4,5 m
Projektowany próg wyspowy, zwalniający km 0+090.50
Projektowany zjazd indywidualny km 0+085.06 szer. 6,0 m
ul. Wodna
6.00
5.00
5.00
3.50
2.00
6.00
1.50
1.50
3.50
R8
2%
0%
wysięgnik z oprawą - demontaż (3) -
Projektowany wpust uliczny (lewy) rz. 101.31m km 0+008.87
Projektowany zjazd indywidualny km 0+022.03 szer. 3,5 m
Projektowany zjazd indywidualny km 0+171.96 szer. 3,5 m
Projektowany zjazd indywidualny km 0+155.58 szer. 3,5 m
Projektowany zjazd indywidualny km 0+146.44 szer. 3,5 m
Projektowany zjazd indywidualny km 0+125.74 szer. 5,0 m
Projektowany wpust uliczny km 0+123.00 rz. 100.58 m
Projektowany zjazd indywidualny km 0+108.62 szer. 3,0 m
wysięgnik z oprawą - demontaż (4) -
Projektowany zjazd indywidualny km 0+085.06 szer. 5,0 m
Projektowany wpust uliczny km 0+083.00 rz. 99.65 m
Projektowany zjazd indywidualny km 0+071.08 szer. 3,5 m
Projektowany zjazd indywidualny km 0+058.88 szer. 3,5 m
Projektowany wpust uliczny km 0+043.00 rz. 98.56 m
Projektowany zjazd indywidualny km 0+045.56 szer. 3,5 m
Proj. wpust uliczny (prawy) rz. 101.88m km 0+055.11
Projektowany zjazd indywid
szer. 4,0 m
84
80/1
80/3
80/5
79/3
78
72/3
83/2
81/5
RV
B
m
m2
11
13
15
19
4
g

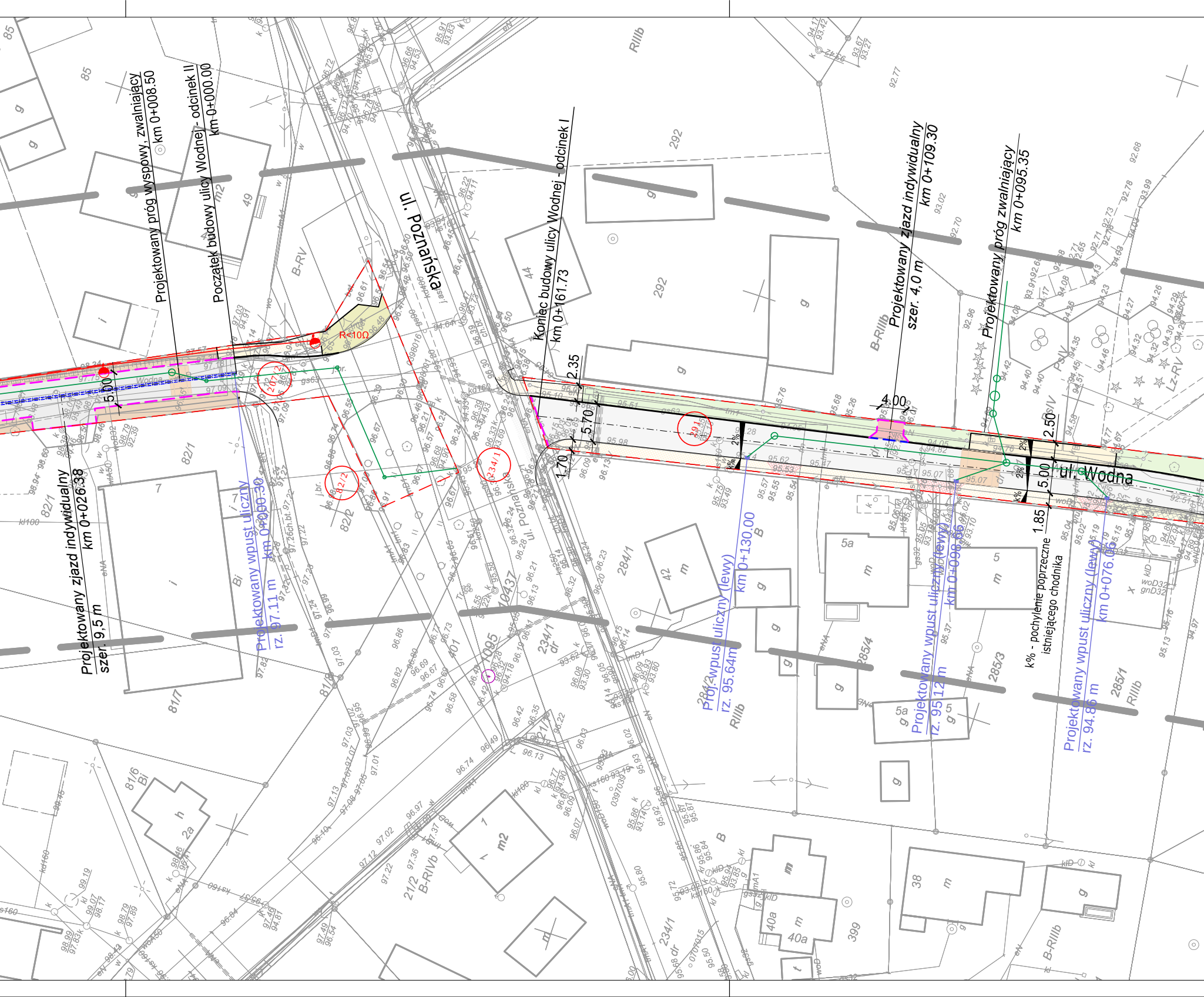
Projektowany próg wyspowy, zwalniający
km 0+008.50
Początek budowy ulicy Wodnej - odcinek II
km 0+000.00
Koniec budowy ulicy Wodnej - odcinek I
km 0+161.73
Projektowany zjazd indywidualny
szer. 4,0 m
km 0+109.30
Projektowany próg zwalniający
km 0+095.35
Projektowany zjazd indywidualny
szer. 9,5 m
km 0+026.38
Projektowany wpust uliczny
km 0+000.30
rz. 97.11 m
Proj. wpust uliczny (lewy)
km 0+130.00
rz. 95.64m
Projektowany wpust uliczny (lewy)
km 0+098.66
rz. 95.12 m
Projektowany wpust uliczny (lewy)
km 0+076.06
rz. 94.86 m
k% - pochylenie poprzeczne
istniejącego chodnika
ul. Poznańska
ul. Wodna
R<10Ω
2.35
5.70
1.70
4.00
2.50
5.00
1.85
2%
k%
292
284/1
285/4
285/3
285/1
234/1
82/1
82/2
81/7
81/6
207/2
291
49
44
42
7
5a
5
38
40a
399
2a
85
RIIIb
B-RV
B-RIIIb
B-RIVb
PsIV
Lz-RV
Bi
B
g
m
m2
i
h
dr

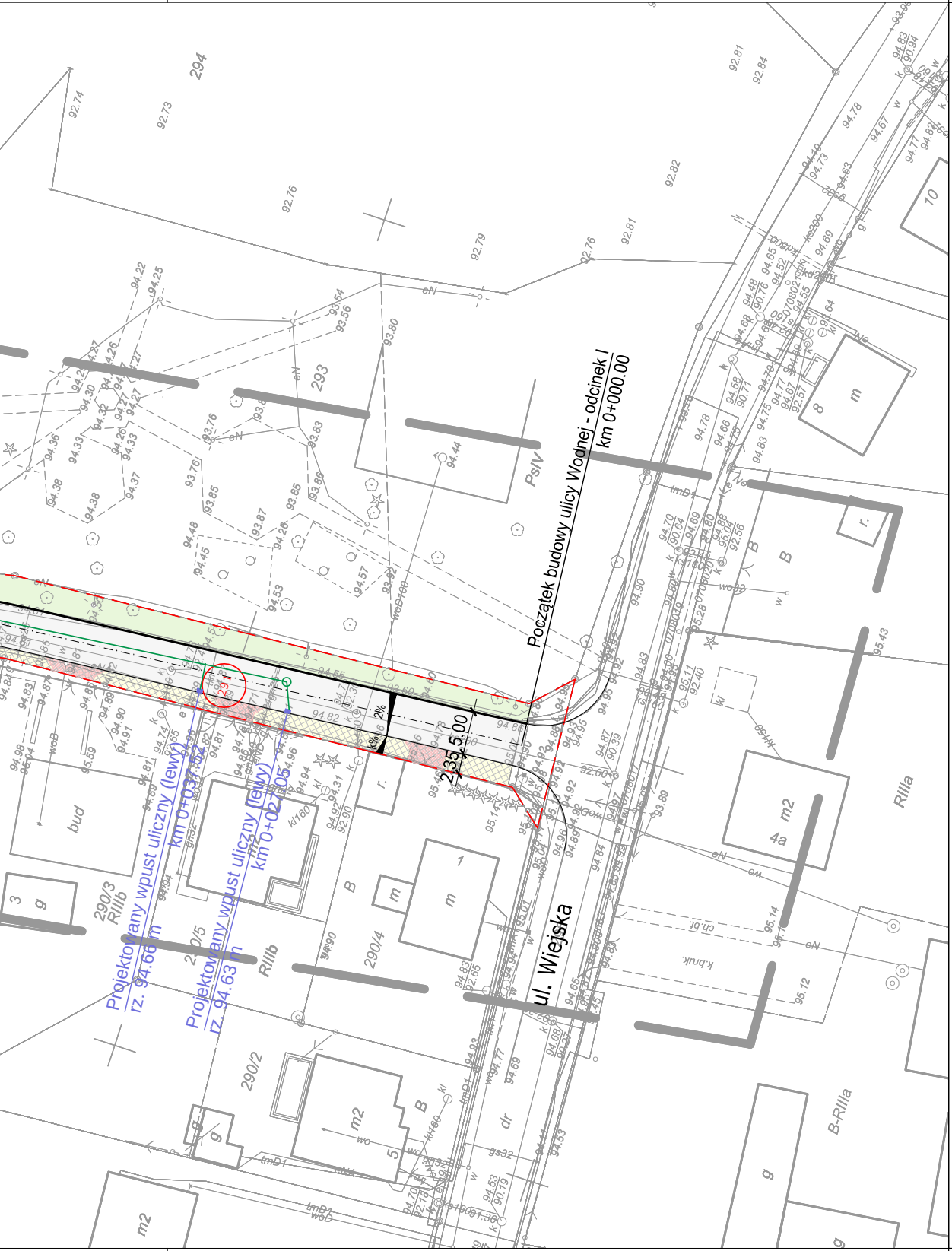
Początek budowy ulicy Wodnej - odcinek I
km 0+000.00
ul. Wiejska
Projektowany wpust uliczny (lewy)
km 0+037.52
rz. 94.66 m
Projektowany wpust uliczny (lewy)
km 0+021.05
rz. 94.63 m
291
294
293
290/3
290/4
290/5
290/2
2.35
5.00
2%
PsIV
RIIIb
RIIIa
B-RIIIa

LEGENDA:

—·—·—	proj. oś
— — —	linia rozgraniczająca teren
○ 47	numer działki przeznaczonej pod inwestycje
━━━	proj. krawężnik betonowy typ uliczny 15x30x100 cm
━ ━ ━	proj. krawężnik betonowy typ uliczny 15x30x100 cm wtopiony
━ ━ ━	proj. krawężnik betonowy typ 15x22x100 cm najazdowy
───	proj. obrzeże chodnikowe 8x30x100 cm
━ ━ ━	proj. opornik betonowy 12x25x100 cm wtopiony
───	ist. krawężnik
▭	proj. ściek z trzech rzędów kostki brukowej szer. 10 cm
▭	proj. nawierzchnia chodnika z szarej kostki typu CEGŁA, gr. 8 cm
▭	proj. nawierzchnia jezdni z szarej kostki typu BEHATON , gr. 8 cm
▭	proj. nawierzchnia pieszo-jezdni z szarej kostki typu BEHATON, gr. 8 cm
▭	proj. skarpa umocniona płytami ażurowymi, gr. 8 cm
▭	proj. utwardzenie istniejących zjazdów indywidualnych z grafitowej kostki typu CEGŁA, gr. 8 cm
▭	próg zwalniający z czerwonej kostki typu BEHATON, gr. 8 cm
▭	proj. zieleń niska
▭	ist. nawierzchnia z trylinki do wymiany na betonową kostkę brukową koloru czerwonego, gr. 8 cm
▨	ist. nawierzchnia chodnika z betonowej kostki brukowej (należy dowiązać wysokościowo do projektowanej niwelety)
▨	ist. nawierzchnia zjazdów indywidualnych z betonowej kostki brukowej (należy dowiązać wysokościowo do projektowanej niwelety)
▭	ist. nawierzchnia drogi z betonowej kostki brukowej
▭	ist. nawierzchnia chodnika z betonowej kostki brukowej
▨	ist. nawierzchnia zjazdów indywidualnych z betonowej kostki brukowej
▷	proj. rów odparowujący
■	proj. wpust uliczny
───	proj. kanalizacja deszczowa
○	proj. studnie betonowe
───	proj. kabel oświetleniowy YAKY 4x25mm²
─▭─	zabezpieczenie kabla oświetleniowego rurą osłonową HDPE110
●	proj. słup z oprawą oświetleniową drogową LED

INWESTOR

Gmina Czerwonak

ul. Źródlana 39
62-004 Czerwonak

ZAMAWIAJĄCY

Gmina Czerwonak

ul. Źródlana 39
62-004 Czerwonak

JEDNOSTKA PROJEKTOWA

PRZEDSIĘBIORSTWO
PROJEKTOWO-USŁUGOWE
DROMAX sp. z o.o.

ul. K. Libelta 1A lok. 2, 61-706 POZNAŃ
e-mail: *biuro@d-dromax.pl*
tel. *+ 48 724 202 772* fax. *+48 (61) 223 24 78*
web: *www.d-dromax.pl*

STADIUM	*PROJEKT BUDOWLANY*
TEMAT	*Wykonanie projektu budowy ulic Suchej i Wodnej w Kicinie wraz z placem u zbiegu ulic Wodnej i Nowe Osiedle*
TYTUŁ RYSUNKU	*PROJEKT ZAGOSPODAROWANIA TERENU*
BRANŻA	*DROGOWA, SANITARNA, ELEKTRYCZNA*

STANOWISKO	IMIĘ I NAZWISKO	PODPIS
PROJEKTOWAŁ	mgr inż. Michał BAUMGART	
NR UPRAWNIEŃ/ SPECJALNOŚĆ	WKP/0252/POOD/08 upr. bud. do projektowania bez ograniczeń w specjalności drogowej	
SPRAWDZIŁ	mgr inż. Krzysztof SZCZEPANIAK	
NR UPRAWNIEŃ/ SPECJALNOŚĆ	WKP/O257/POOD/08 upr. bud. do projektowania bez ograniczeń w specjalności drogowej	
PROJEKTOWAŁ	mgr inż. Agnieszka PACH	
NR UPRAWNIEŃ/ SPECJALNOŚĆ	7131-7132/137/PW/2002 upr. bud. do proj. i kier. rob. bud bez ograniczeń w spec. instalacyjnej	
SPRAWDZIŁ	inż. Agnieszka RAK	
NR UPRAWNIEŃ/ SPECJALNOŚĆ	SKL/1159/PWOS/06 upr. bud. do proj. i kier. rob. bud bez ograniczeń w spec. instalacyjnej	
PROJEKTOWAŁ	mgr inż. Piotr PISKOREK	
NR UPRAWNIEŃ/ SPECJALNOŚĆ	ZAP/0219/POOE/11 upr. bud. do proj. bez ograniczeń w spec. instalacje elektryczne i elektroenergetyczne	
SPRAWDZIŁ	inż. Wojciech MARCINIAK	
NR UPRAWNIEŃ/ SPECJALNOŚĆ	331/74/Pm upr. bud. do projektowania bez ograniczeń w specjalności elektrycznej	

DATA OPRACOWANIA	SKALA	NR RYSUNKU_ARKUSZ
18.02.2016	1:500	01_1

Nazwa pliku: 060_PB_PZT_pzt_01_A.dwg (060_PB_PZT_pzt_01_1A.pdf)