Profil 1

Podziałka 1:100/500

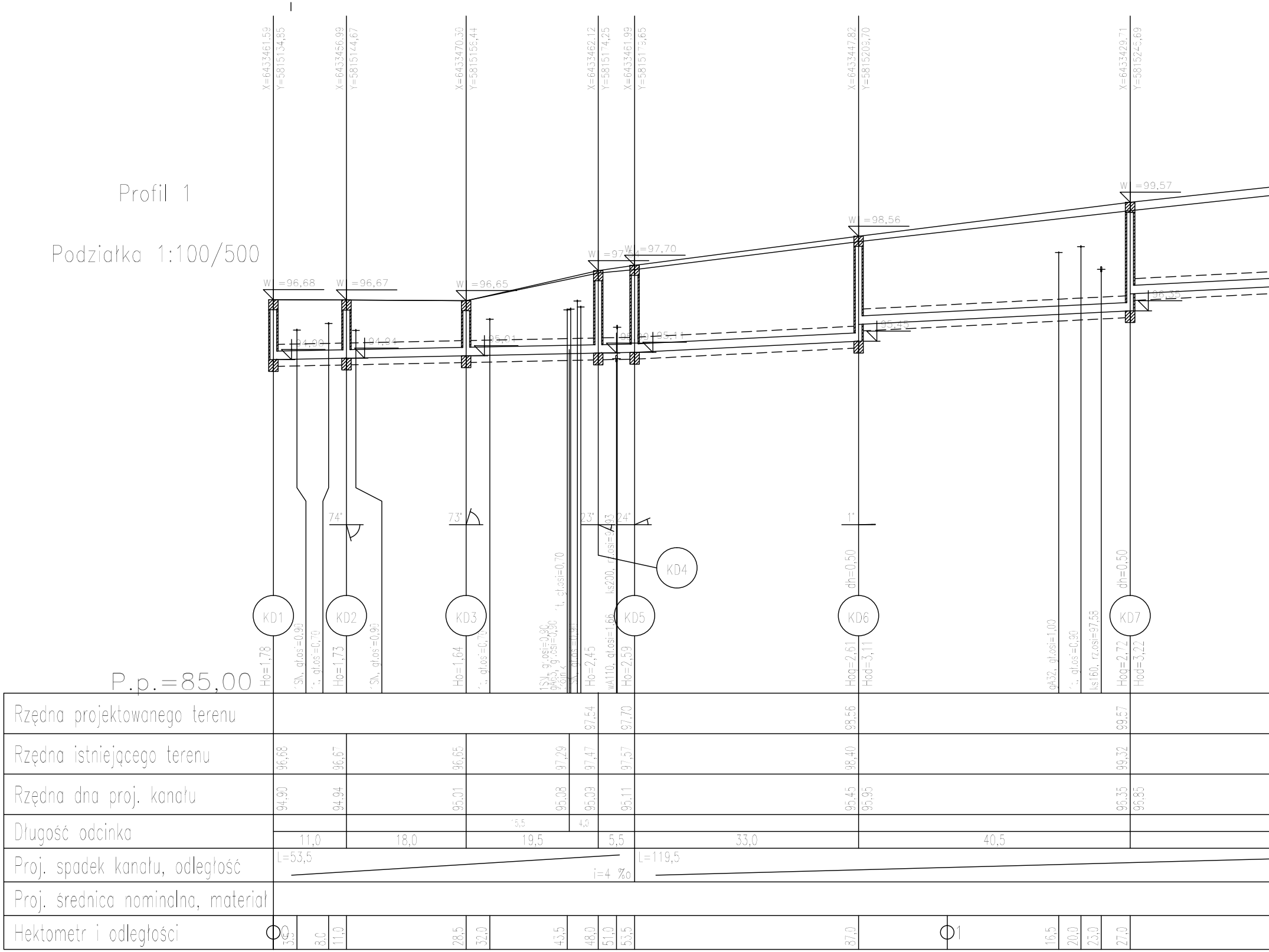

X=643461,59 Y=5815134,85
X=643456,99 Y=5815144,67
X=643470,30 Y=5815156,44
X=643462,12 Y=5815174,25
X=643461,99 Y=5815173,65
X=643447,82 Y=5815203,70
X=643429,71 Y=5815245,69
W =96,68
W =96,67
W =96,65
W =97,54
W =97,70
W =98,56
W =99,57
94,90
94,94
95,01
95,11
95,45
96,35
74°
73°
23°
24°
1°
KD1
KD2
KD3
KD4
KD5
KD6
KD7
Ho=1,78
Ho=1,73
Ho=1,64
Ho=2,45
Ho=2,59
Hog=2,61
Hod=3,11
Hog=2,72
Hod=3,22
dh=0,50
dh=0,50
SN, gł.osi=0,90
gł.osi=0,70
SN, gł.osi=0,95
gł.osi=0,70
1SN, gł.osi=0,80
gA63, gł.osi=0,90
gł.osi=0,70
ks200, rz.osi=95,93
wA110, gł.osi=1,66
gA32, gł.osi=1,00
gł.osi=0,90
ks160, rz.osi=97,58
P.p.=85,00
Rzędna projektowanego terenu
97,54
97,70
98,56
99,57
Rzędna istniejącego terenu
96,68
96,67
96,65
97,29
97,47
97,57
98,40
99,32
Rzędna dna proj. kanału
94,90
94,94
95,01
95,08
95,09
95,11
95,45
95,95
96,35
96,85
Długość odcinka
15,5
4,0
11,0
18,0
19,5
5,5
33,0
40,5
Proj. spadek kanału, odległość
L=53,5
i=4 ‰
L=119,5
Proj. średnica nominalna, materiał
Hektometr i odległości
0
3,5
8,0
11,0
28,5
32,0
43,5
48,0
51,0
53,5
87,0
1
16,5
20,0
23,0
27,0

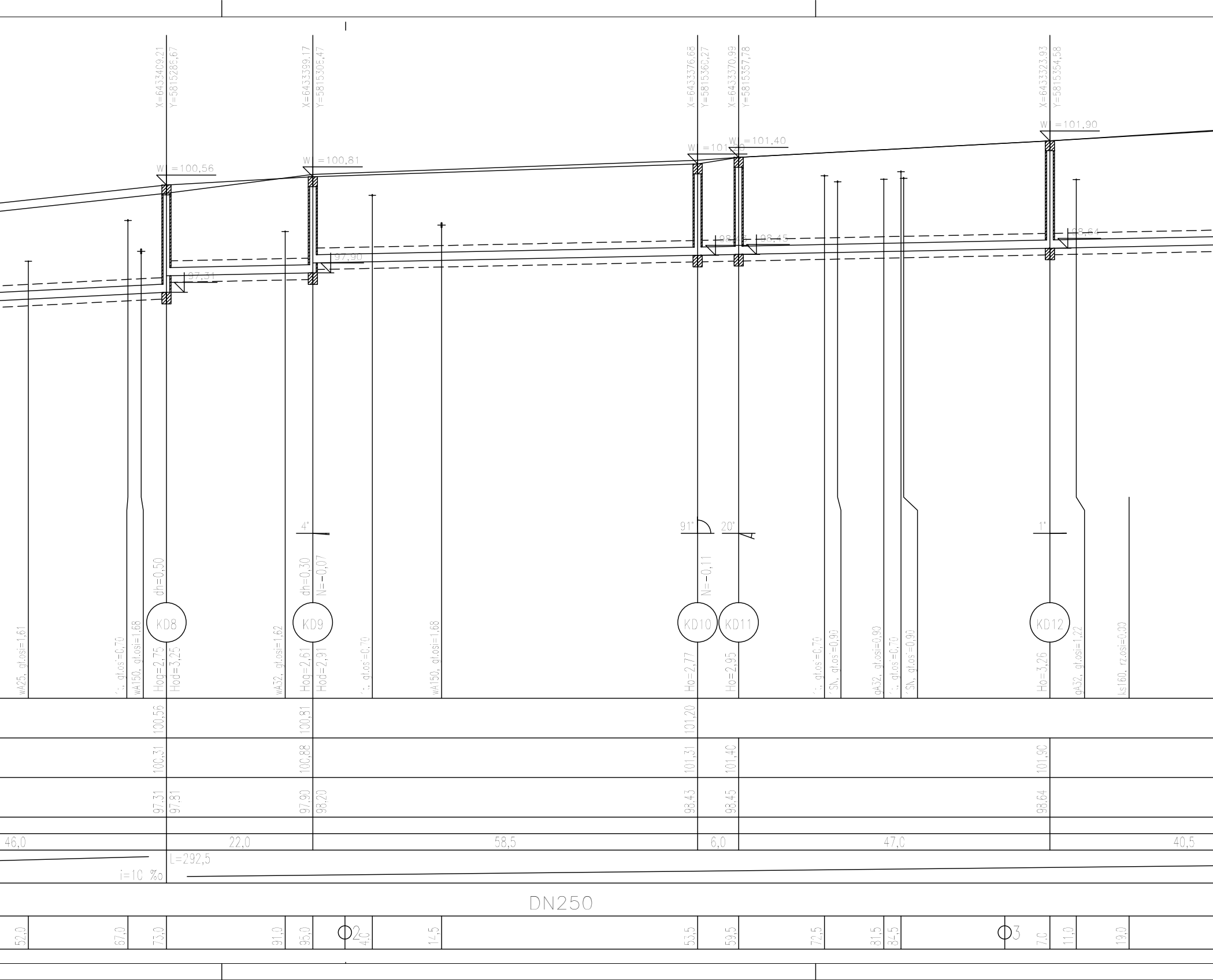
X=6433409,21
Y=5815286,67
X=6433399,17
Y=5815306,47
X=6433376,68
Y=5815360,27
X=6433370,99
Y=5815357,78
X=6433323,93
Y=5815354,58
W =100,56
W =100,81
W =101,20
W =101,40
W =101,90
97,31
97,90
98,43
98,45
98,64
4°
91°
20°
1°
dh=0,50
dh=0,30
N=-0,07
N=-0,11
KD8
KD9
KD10
KD11
KD12
wA25, gt.osi=1,61
gt.os=0,70
wA150, gt.osi=1,68
Hog=2,75
Hod=3,25
wA32, gt.osi=1,62
Hog=2,61
Hod=2,91
gt.os=0,70
wA150, gt.osi=1,68
Ho=2,77
Ho=2,95
gt.os=0,70
SN, gt.os=0,90
gA32, gt.osi=0,90
gt.os=0,70
SN, gt.os=0,90
Ho=3,26
gA32, gt.osi=1,22
ks160, rz.osi=0,00
100,56
100,81
101,20
100,31
100,88
101,31
101,40
101,90
97,31
97,81
97,90
98,20
98,43
98,45
98,64
46,0
22,0
58,5
6,0
47,0
40,5
L=292,5
i=10 ‰
DN250
52,0
67,0
73,0
91,0
95,0
O2
4,0
14,5
53,5
59,5
72,5
81,5
84,5
O3
7,0
11,0
19,0

Profil 2

Podziałka 1:100/50

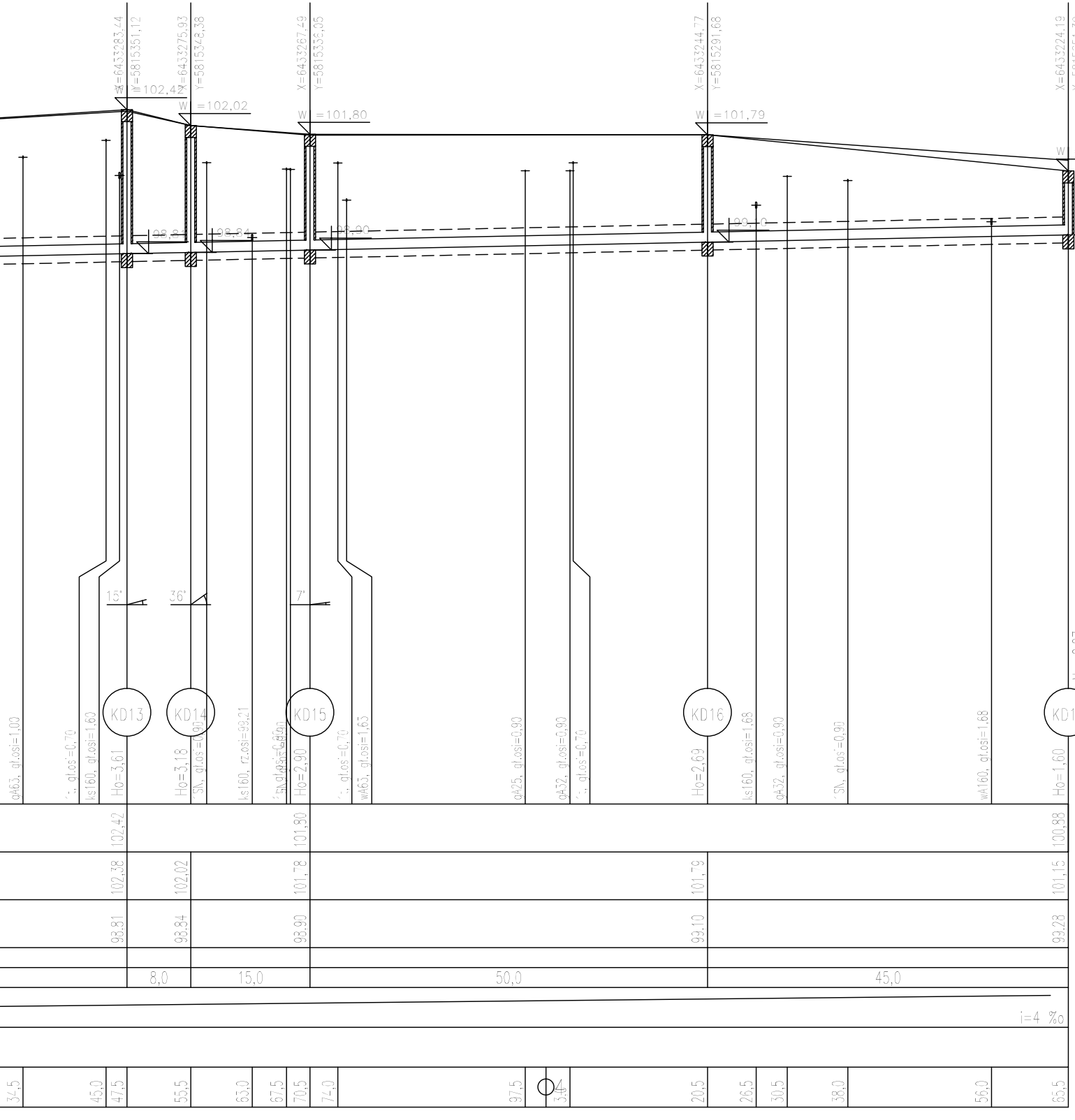
X=6433283,44 Y=5815351,12
W =102,42
X=6433275,93 Y=5815348,38
W =102,02
X=6433267,49 Y=5815336,05
W =101,80
X=6433244,77 Y=5815291,68
W =101,79
X=6433224,19 Y=5815251,39
W =100,88
98,81
98,84
98,90
99,10
99,28
15°
36°
7°
N=-0,27
KD13
KD14
KD15
KD16
KD17
gA63, gł.osi=1,00
gł.os=0,70
ks160, gł.osi=1,60
Ho=3,61
Ho=3,18
SN, gł.os=0,90
ks160, rz.osi=99,21
gł.os=0,90
Ho=2,90
gł.os=0,70
wA63, gł.osi=1,63
gA25, gł.osi=0,90
gA32, gł.osi=0,90
gł.os=0,70
Ho=2,69
ks160, gł.osi=1,68
gA32, gł.osi=0,90
SN, gł.os=0,90
wA160, gł.osi=1,68
Ho=1,60
102,42
101,80
100,88
102,38
102,02
101,78
101,79
101,15
93,81
93,84
93,90
99,10
99,28
8,0
15,0
50,0
45,0
i=4 ‰
34,5
45,0
47,5
55,5
63,0
67,5
70,5
74,0
97,5
3,4
20,5
26,5
30,5
38,0
56,0
65,5

P.p.=80,00

Rzędna projektowanego terenu

Rzędna istniejącego terenu

Rzędna dna proj. kanału

Długość odcinka

Proj. spadek kanału, odległość

Proj. średnica nominalna, mater

Hektometr i odległości

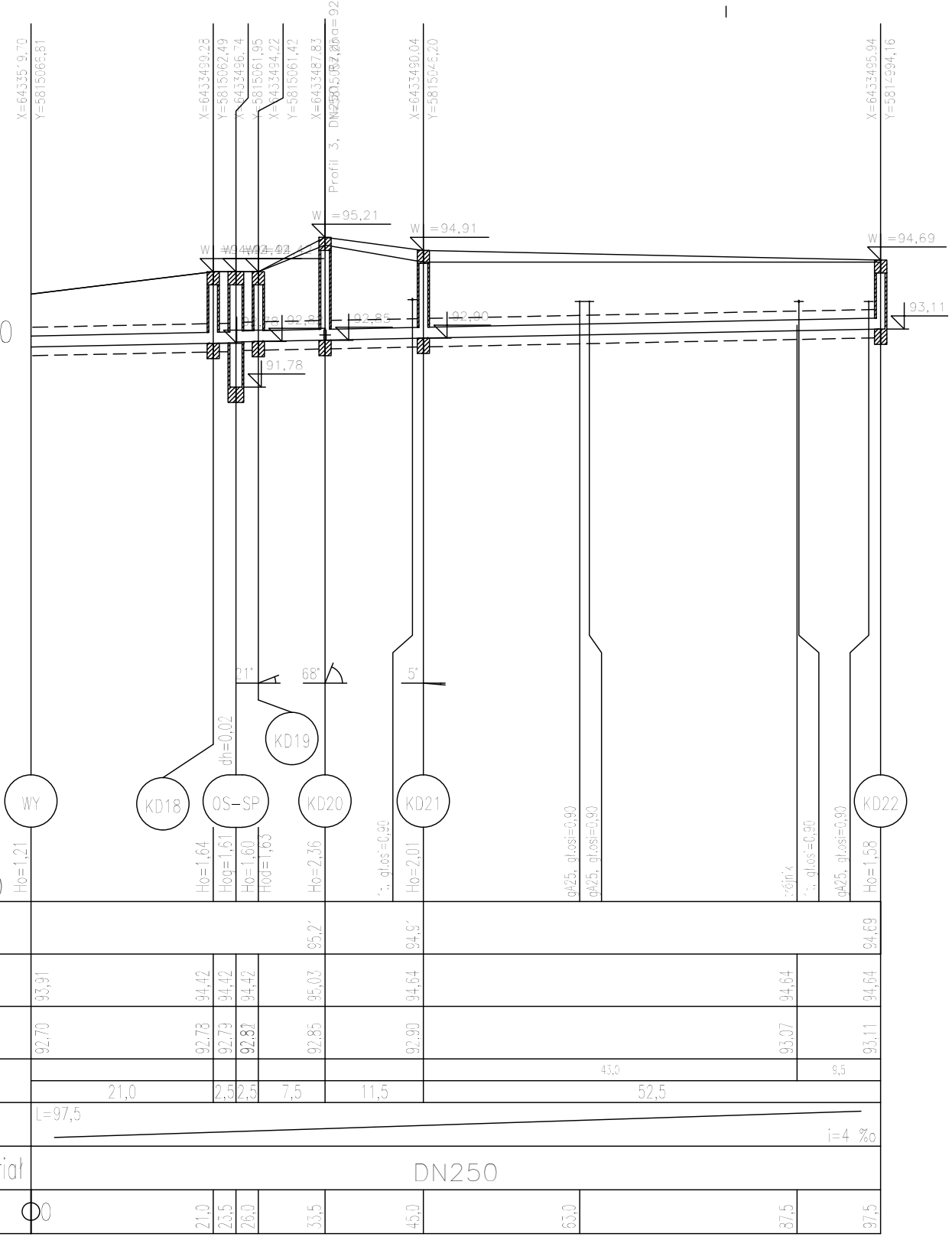
X=643351'9,70 Y=5815065,81
X=643499,28 Y=5815062,49
X=643496,74 Y=5815061,95
X=643494,22 Y=5815061,42
X=643487,83 Y=5815057,23
Profil 3, DN250, Rz.dna=92
X=643490,04 Y=5815046,20
X=643495,94 Y=5814994,16
W =95,21
W =94,91
W =94,69
92,85
92,90
93,11
91,78
21°
68°
5°
KD19
dh=0,02
WY
KD18
OS-SP
KD20
KD21
KD22
Ho=1,21
Ho=1,64
Hog=1,61
Ho=1,60
Hod=1,63
Ho=2,36
gł.osi=0,90
Ho=2,01
gA25, gł.osi=0,90
gA25, gł.osi=0,90
gł.os=0,90
gA25, gł.osi=0,90
Ho=1,58
95,21
94,91
94,69
93,91
94,42
94,42
94,42
95,03
94,64
94,64
94,64
92,70
92,78
92,79
92,82
92,85
92,90
93,07
93,11
43,0
9,5
21,0
2,5
2,5
7,5
11,5
52,5
L=97,5
i=4 ‰
DN250
0
21,0
23,5
26,0
33,5
45,0
63,0
87,5
97,5

Profil 3

Podziałka 1:100/500

P.p.=85,00

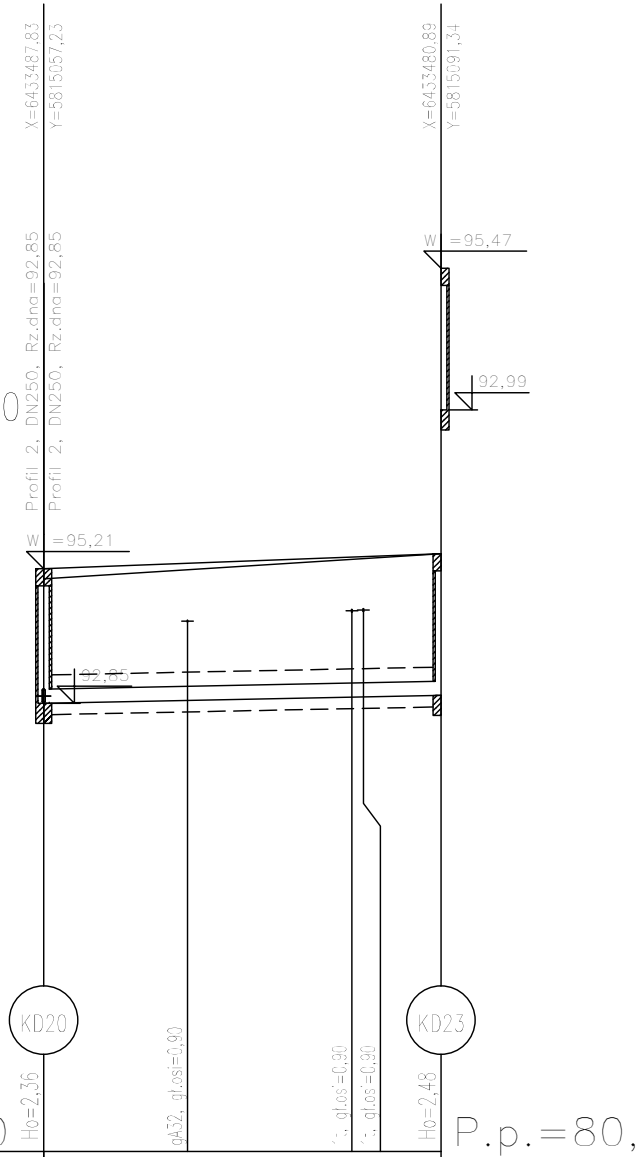
X=643487,83 Y=5815057,23
Profil 2, DN250, Rz.dna=92,85
Profil 2, DN250, Rz.dna=92,85
X=643480,89 Y=5815091,34
W =95,21
W =95,47
92,85
92,99
KD20
KD23
Ho=2,36
gA32, gł.osi=0,90
gł.os=0,90
gł.os=0,90
Ho=2,48
P.p.=80,

Rzędna projektowanego terenu	95,21	
Rzędna istniejącego terenu	95,03	95,47
Rzędna dna proj. kanału	92,85	92,99
Długość odcinka	35,0	
Proj. spadek kanału, odległość	L=35,0	i=4 ‰
Proj. średnica nominalna, materiał	DN250	
Hektometr i odległości	0 12,5 27,0	35,0

00

INWESTOR

Gmina Czerwonak

ul. Źródlana 39
62-004 Czerwonak

ZAMAWIAJĄCY

Gmina Czerwonak

ul. Źródlana 39
62-004 Czerwonak

JEDNOSTKA PROJEKTOWA

PRZEDSIĘBIORSTWO
PROJEKTOWO-USŁUGOWE
DROMAX sp. z o.o.

ul. K. Libelta 1A lok. 2, 61-706 POZNAŃ
e-mail: *biuro@d-dromax.pl*
tel. *+ 48 724 202 772* fax. *+48 (61) 223 24 78*
web: *www.d-dromax.pl*

STADIUM	*PROJEKT BUDOWLANY*
TEMAT	*Wykonanie projektu budowy ulic Suchej i Wodnej w Kicinie wraz z placem u zbiegu ulic Wodnej i Nowe Osiedle*
TYTUŁ RYSUNKU	*PRZEKROJE PODŁUZNE*
BRANŻA	*KANALIZACJA DESZCZOWA*

STANOWISKO	IMIĘ I NAZWISKO	PODPIS
PROJEKTOWAŁ	mgr inż. Agnieszka Pach	
NR UPRAWNIEŃ/ SPECJALNOŚĆ	7131-7132/137/PW/2002 upr. bud. do projektowania bez ograniczeń w specjalności instalacyjnej	
OPRACOWAŁ		
SPRAWDZIŁ	inż. Agnieszka Rak	
NR UPRAWNIEŃ/ SPECJALNOŚĆ	SKL/1159/PWOS/06 upr. bud. do projektowania bez ograniczeń w specjalności instalacyjnej	

DATA OPRACOWANIA	SKALA	NR RYSUNKU_ARKUSZ
03.03.2016	1:500	02

Nazwa pliku: 060_PB_KD_pd_02_A.dwg (060_PB_KD_pd_02_A.pdf)