

**PRACOWNIA PROJEKTOWA „DROGOWIEC”**

**PIOTR STRZYŻEWSKI**

ul. Główna 52/3, 61-007 Poznań

tel/fax 061 887-90-47, kom. 507 037 178, e-mail: p\_strzyzewski@o2.pl

STAROSTA POZNAŃSKI

załącznik nr 2.1  
to decyzji nr 2612010  
z dnia 9. października 2010

ZLECENIODAWCA:

URZĄD GMINY CZERWONAK

62-004 Czerwonak, ul. Źródłana 39

STADIUM:

**MATERIAŁY DO WNIOSKU O WYDANIE DECYZJI O ZEZWOLENIU NA REALIZACJĘ INWESTYCJI DROGOWEJ**

(na podstawie ustawy z dnia 10 kwietnia 2003 o szczególnych zasadach przygotowania i realizacji inwestycji w zakresie dróg publicznych – Dz. U. nr 80, poz. 721 ze zmianami)

TEMAT:

**Rozbudowa drogi gminnej poprzez budowę chodnika  
w ul. Poprzecznej w Czerwonaku  
(wraz z przebudową kolidującej infrastruktury technicznej)**

LOKALIZACJA INWESTYCJI (NR DZIAŁEK EWIDENCYJNYCH):


- o **Obręb: Czerwonak, arkusz 3**
  - dz. nr 43/1, 43/2, 10, 133, 134, 9/2

arkusz 5  
dz. nr 9/2, 10



RODZAJ OPRACOWANIA:

- OPIS TECHNICZNY
- OPINIE WYMAGNE USTAWĄ
- CZĘŚĆ RYSUNKOWA

	imię i nazwisko	nr uprawnień projektowych	podpis
Projektant (branża drogowa)	MGR INŻ. PIOTR STRZYŻEWSKI	WKP/0097/POOD/04 do projektowania bez ograniczeń w specjalności drogowej	
	data : MARZEC 2010	Nr umowy :	

EGZ. 1

TOM 1

# SPIS TREŚCI

## I. OPIS TECHNICZNY

1. Lokalizacja i zakres planowanej inwestycji drogowej
2. Stan istniejący
3. Analiza powiązania z innymi drogami publicznymi
4. Określenie zmian w dotychczasowej infrastrukturze zagospodarowania terenu

## II. OPINIE I UZGODNIENIA

1. Opinia Wójta Gminy Czerwonak – pismo nr **WD.73322-02/10** z dnia 12.03.2010.
2. Zarząd Województwa Wielkopolskiego - **Postanowienie nr 63/10** z dnia 11.03.2010.
3. Zarząd Powiatu w Poznaniu – **Uchwała nr 2563/2010** z dnia 15.03.2010. wraz z uzasadnieniem
4. Opinia Wielkopolskiego Powiatowego Konserwatora Zabytków – pismo nr **KZ.IV4074-3-1/10** z dnia 31.03.2010.
5. Opinia Dyrektora Regionalnego Zarządu Gospodarki Wodnej w Poznaniu – pismo nr **OKI-522/II/72/2010** z dnia 12.03.2010.
6. Opinia Wojskowej Komendy Transportu w Poznaniu – pismo nr **176/10** z dnia 08.03.2010.

## III. RYSUNKI

Rys. nr -	Plan orientacyjny	1:10 000
Rys. nr 1	Plan sytuacyjny	1:500

## OPIS TECHNICZNY

### **1. LOKALIZACJA I ZAKRES PLANOWANEJ INWESTYCJI DROGOWEJ**

#### **1.1. Podstawa opracowania**

Materiały do opinii dla wniosku o wydanie decyzji o zezwoleniu na realizację inwestycji drogowej polegającej na rozbudowie drogi gminnej poprzez budowę chodnika w ulicy Poprzecznej w Czerwonaku zostały opracowane na zlecenie Urzędu Gminy Czerwonak będącym Inwestorem i Zarządcą Drogi dla planowanej inwestycji drogowej.

Materiały do wniosku zostały opracowane w oparciu o:

- [1] Mapę zasadniczą przedmiotowego terenu
- [2] Ustawę o szczególnych zasadach przygotowania i realizacji inwestycji w zakresie dróg publicznych (Dz. U nr 80, poz. 721 z dnia 10.04.2003. wraz z późniejszymi zmianami zawartymi w Dz. U nr 220 poz. 1601 z dnia 18.10.2006. oraz Dz. U nr 154 poz. 958 z dnia 25.07.2008)
- [3] Rozporządzenie Ministra Transportu i Gospodarki Morskiej z dnia 2 marca 1999 r. W sprawie warunków technicznych, jakim powinny odpowiadać drogi publiczne i ich usytuowanie – Dziennik Ustaw nr 43, poz. 430, Warszawa 14.05.1999 r.

#### **1.2. Zakres wniosku**

Opracowanie swym zakresem obejmuje:

- Budowę chodnika po wschodniej stronie ulicy Poprzecznej na wysokości posesji nr 9 i 11
- Budowę (przebudowę istniejących) zjazdów do posesji w związku z koniecznością dostosowania wysokościowego nawierzchni zjazdów po wykonaniu nowej nawierzchni chodnika
- Budowę muru oporowego (wraz z ogrodzeniami) dla zniwelowania różnicy wysokości pomiędzy projektowanym chodnikiem a rzędnymi terenu na terenie posesji nr 9 i 11

- Budowę schodów do furtki wejściowej na teren posesji nr 11
- Przystawienie (wraz z wymianą na nowy) kolidującego z projektowanym chodnikiem słupa energetycznego wraz z przebudową przyłącza napowietrznego do budynku nr 10 (odchodzącego od przestawianego słupa)

Realizacja planowanej inwestycji drogowej przewidziana jest na działkach ewidencyjnych oznaczonych numerami:

○ **Obwód: Czerwonak, arkusz 3**

- dz. nr 43/1, 43/2, 10, 133, 134, 9/2

W związku z planowaną rozbudową nie przewiduje się podziału żadnej nieruchomości.

Działka nr 9/2 została wymieniona we wniosku jako niezbędna dla realizacji inwestycji (konieczność przebudowy energetycznego przyłącza napowietrznego – montowanego na ścianie budynku nr 10).

*Powierzchnia przewidziana do czasowego zaplecza to ok. 65 m<sup>2</sup>.*

## 2. STAN ISTNIEJĄCY

### Opis stanu istniejącego

Teren planowanego przedsięwzięcia do tej pory był i jest wykorzystywany na cele komunikacji samochodowej i pieszej. W chwili obecnej na przedmiotowym terenie ulica Poprzeczna posiada nawierzchnię bitumiczną obramowaną krawężnikami betonowymi. Szerokość jezdni w tym rejonie wynosi 6,0 m. Po wschodniej stronie ulicy zlokalizowany jest chodnik przy krawędzi jezdni o szerokości ok. 1,50 m. Chodnik ten na wysokości posesji nr 9 i 11 jest przerwany z uwagi na występującą w tym rejonie znaczną różnicę wysokości pomiędzy poziomem jezdni przy której zlokalizowany jest chodnik a poziomem terenu na posesjach nr 9 i 11. Teren na tych posesjach jest wyniesiony w stosunku do poziomu istniejącej jezdni ul. Poprzecznej o ok. 1,20 m.

Po zachodniej stronie ulicy chodnik nie występuje.

## 3. ANALIZA POWIĄZANIA Z INNYMI DROGAMI PUBLICZNYMI

Odcinek ulicy Poprzecznej podlegający przedmiotowej rozbudowie zlokalizowany jest ok. 400 m na wschód od drogi wojewódzkiej nr 196 Poznań-Wągrowiec. Ulica Poprzeczna na przedmiotowym odcinku powiązana jest poprzez skrzyżowanie typu T z łącznikiem do ul. Zielonej, która z kolei doprowadza ruch samochodowy i pieszy do drogi wojewódzkiej nr 196. Gene-

ralnie ulica Poprzeczna posiada charakter lokalny (droga gminna - ulica klasy L) i doprowadza ruch samochodowy do ulic Źródlanej i Zielonej w Czerwonaku.

Zasadniczym celem przedmiotowego projektu jest wykonanie chodnika na brakującym fragmencie po wschodniej stronie ulicy na wysokości posesji nr 9 i 11.

#### ***4. OKREŚLENIE ZMIAN W DOTYCHCZASOWEJ INFRASTRUKTURZE ZAGOSPODAROWANIA TERENU***

##### **Układ drogowy**

Projekt przewiduje budowę chodnika po wschodniej stronie ulicy Poprzecznej na wysokości posesji nr 9 i 11. W związku z koniecznością zniwelowania różnicy rzędnych terenu pomiędzy poziomem jezdni przy której zlokalizowany będzie projektowany chodnik wystąpi konieczność budowy w nowej granicy pasa drogowego muru oporowego wraz z ogrodzeniami. Całkowita długość projektowanego odcinka chodnika to ok. 40 m. Szerokość projektowanego chodnika będzie wynosić 2,80 m.

W związku z poszerzeniem chodnika w tym rejonie pas drogowy zostanie poszerzony do granicy działek 38 i 39 tj. o ok. 1,80 m w stosunku do stanu istniejącego. Takie poszerzenie umożliwi pomieszczenie w pasie drogowym przestawianego kolidującego obecnie z chodnikiem słupa energetycznego oraz niezbędnego dla zniwelowania różnic rzędnych terenu – muru oporowego.

Układ komunikacyjny drogowy pozostaje bez zmian.

##### **Projektowane obiekty towarzyszące – mur oporowy**

W nowej granicy pasa drogowego (tj. na długości działek nr 133 i 134) zaprojektowano mur oporowy niwelujący różnicę rzędnych projektowanego chodnika i istniejącego terenu na posesjach nr 9 i 11. Zaprojektowano również odtworzenie ogrodzeń posesji i tak:

- dla posesji nr 9 – ogrodzenie w formie parkanu na słupkach murowanych z cegły klinkierowej
- dla posesji nr 11 – ogrodzenie w formie siatki na słupkach stalowych wraz z bramą wjazdową do posesji oraz furtką wejściową

Dodatkowo dla posesji nr 11 przewidziano wykonanie schodów terenowych umożliwiających

wejście na wewnętrzny chodnik na terenie posesji z poziomu chodnika (tak jak jest to w stanie istniejącym). Schody będą miały szerokość 120 cm i będą posiadały poręcz.

#### **Kolizje projektowanego układu drogowego z istniejącymi sieciami infrastruktury techn.**

Budowa przedmiotowego chodnika koliduje z istniejącym słupem energetycznym w rejonie granicy działek 38 i 39. Przewiduje się jego przestawienie pod nową granicę pasa drogowego. W związku z przestawieniem tego słupa zaprojektowano również przebudowę przyłącza napowietrznego wychodzącego z przestawianego słupa. Przewidziano demontaż istniejącego słupa rozkracznego i wbudowanie nowego słupa o żerdzi wirowanej typu E12/10.

#### **Kolizje projektowanego układu drogowego z zielenią**

Budowa przedmiotowego odcinka chodnika w ulicy Poprzecznej nie koliduje z zielenią. W granicach projektowanego pasa drogowego zieleni nie występuje.

Opracował:

  
.....  
mgr inż. Piotr Strzyżewski

## II. OPINIE I UZGODNIENIA

1. Opinia Wójta Gminy Czerwonak – pismo nr **WD.73322-02/10** z dnia 12.03.2010.
2. Zarząd Województwa Wielkopolskiego - **Postanowienie nr 63/10** z dnia 11.03.2010.
3. Zarząd Powiatu w Poznaniu – **Uchwała nr 2563/2010** z dnia 15.03.2010. wraz z uzasadnieniem
4. Opinia Wielkopolskiego Powiatowego Konserwatora Zabytków – pismo nr **KZ.IV4074-3-1/10** z dnia 31.03.2010.
5. Opinia Dyrektora Regionalnego Zarządu Gospodarki Wodnej w Poznaniu – pismo nr **OKI-522/II/72/2010** z dnia 12.03.2010.
6. Opinia Wojskowej Komendy Transportu w Poznaniu – pismo nr **176/10** z dnia 08.03.2010.

Czerwonak, dnia 12.03.2010 r.

WD.73322-02-2/10


**Urząd Gminy Czerwonak**  
Wydział Inwestycji

dotyczy: projektu pn. „Rozbudowa drogi gminnej poprzez budowę chodnika w ul. Poprzecznej w Czerwonaku (wraz z przebudową koldującej infrastruktury technicznej).

Projekt przedstawiony do zaopiniowania zgodnie z wymaganiami art. 11b Ustawy z dnia 10 kwietnia 2003 r. o szczególnych zasadach przygotowania i realizacji inwestycji w zakresie dróg publicznych (tj. Dz.U. z 2008 r. Nr 193 poz. 1194 ze zmianami) **opiniuje pozytywnie.**

K/o

1. Pracownia Projektowa "Drogowiec"  
Piotr Strzyżewski  
Ul. Główna 52/3
2. UG - WD - a/a

  
Z up. Wójta  
Eugeniusz Chałupniczak  
Zastępca Wójta

  
Za zgodność odpisu  
z oryginałem

*Piotr Strzyżewski*



Poznań, dnia 11 marca 2010 r.

DI IV-004-7332/63/2010

### Postanowienie nr 63/10

Na podstawie art. 11b ustawy z dnia 10 kwietnia 2003. r. o szczególnych zasadach przygotowania i realizacji inwestycji w zakresie dróg publicznych (tekst jednolity Dz. U. z 2008 r. Nr 193 poz. 1194 z późn. zm.), art. 106, ustawy z dnia 14 czerwca 1960 r. Kodeks postępowania administracyjnego (tekst jednolity Dz. U. z 2000 r. Nr 98 poz. 1071 z późn. zm.), po rozpatrzeniu wniosku Pana Piotra Strzyżewskiego z Pracowni Projektowej „DROGOWIEC” z Poznania nr 04d/proj\_01/2009 z dnia 03.03.10r. (wpłynął do U. M. 04.03.10r.), występującego z upoważnienia Wójta Gminy Czerwonak, w sprawie uzyskania opinii Zarządu Województwa Wielkopolskiego do decyzji o zezwoleniu na realizację inwestycji drogowej dla zamierzenia inwestycyjnego polegającego na „Rozbudowie drogi gminnej poprzez budowę chodnika w ul. Poprzecznej w Czerwonaku (wraz z przebudową kolidującej infrastruktury technicznej)”.

### Zarząd Województwa Wielkopolskiego

w składzie:

Wojciech Jankowiak  
Arkadiusz Błochowiak  
Krystyna Poślednia

### postanawia

zaopiniować przedmiotową inwestycję pozytywnie w zakresie zadań i programów określonych w art.39 ust.3 i 4 oraz art. 48 ustawy z dnia 27 marca 2003 r. o planowaniu i zagospodarowaniu przestrzennym (Dz. U. Nr 80 poz. 717 z późn. zm.), ujętych w planie zagospodarowania przestrzennego województwa wielkopolskiego, zatwierdzonym Uchwałą nr XLII/628/2001 Sejmiku Województwa Wielkopolskiego z dnia 26.11.2001 r., ogłoszonym w Dz. Urz. Woj. Wlkp. nr 35 poz. 1052 z 2002 r.

### Uzasadnienie

Przedmiotowe zamierzenie inwestycyjne nie koliduje z ww. zadaniami i programami ujętymi w obowiązującym planie zagospodarowania przestrzennego województwa wielkopolskiego. Wobec powyższego orzeczono jak w sentencji.

### Pouczenie

Na niniejsze postanowienie służy Stronie zażalenie do Samorządowego Kolegium Odwoławczego w Poznaniu – za pośrednictwem Zarządu Województwa Wielkopolskiego (adres dla korespondencji: Departament Infrastruktury Urzędu Marszałkowskiego Województwa Wielkopolskiego Plac Wolności 18, 61-739 Poznań) w terminie 7 dni od daty jego doręczenia.

### Otrzymują:

1. Wójt Gminy Czerwonak  
62-004 Czerwonak, ul. Źródłana 39
2. Pracownia Projektowa „DROGOWIEC”  
Piotr Strzyżewski, 61-007 Poznań, ul. Główna 52/3
3. a/a  
ps/bm

CZŁONEK ZARZĄDU

WICEMARSZAŁEK

Arkadiusz Błochowiak

Wojciech Jankowiak

Za zgodność odpisu  
z oryginałem

Piotr Strzyżewski

UCHWAŁA Nr 2563..... /2010  
ZARZĄDU POWIATU W POZNANIU  
z dnia 15 marca..... 2010r.

w sprawie: opinii dot. rozbudowy drogi gminnej w Czerwonaku

Na podstawie art. 11b ust. 1 i 2 ustawy z dnia 10 kwietnia 2003r. o szczególnych zasadach przygotowania i realizacji inwestycji w zakresie dróg publicznych (Dz.U. z 2008r. Nr 193 poz. 1194 ze zm.), Zarząd Powiatu w Poznaniu uchwala, co następuje:


§1. Zarząd Powiatu w Poznaniu opiniuje pozytywnie rozbudowę drogi gminnej poprzez budowę chodnika w ul. Poprzecznej w Czerwonaku

§2. Wykonanie uchwały powierza się Dyrektorowi Wydziału Dróg i Gospodarki Przestrzennej.

§3. Uchwała wchodzi w życie z dniem jej podjęcia.

Starosta Poznański

Jan Grabkowski



Wicestarosta Poznański

Tomasz Łubiński




Członek Zarządu

Ewa Dalc



Członek Zarządu

Mieczysław Ferenc





Za zgodność odpisu  
z oryginałem

Piotr Strzyżewski

STAROSTWO POWIATOWE  
w Poznaniu  
ul. Jackowskiego 18  
60-509 Poznań (25)

Potwierdzam zgodność  
kopi z oryginałem

Poznań, dn. 17 MAR 2010 podpis 

RADCA PRAWNY  
  
Katarzyna Nowak

**Uzasadnienie**  
**do Uchwały Nr 2563 /2010**  
**Zarządu Powiatu w Poznaniu**  
**z dnia 15 marca 2010r.**

W dniu 04.03.2010r. do Starostwa Powiatowego w Poznaniu wpłynęło pismo z dnia 03.03.2010r. od Pracowni Projektowej „Drogowiec” Piotr Strzyżewski ul. Główna 52/3, 61-007 Poznań, w sprawie zaopiniowania rozbudowy drogi gminnej poprzez budowę chodnika w ul. Poprzecznej w Czerwonaku wraz z przebudową kolidującej infrastruktury technicznej.

W ramach opracowania projektuje się: m.in. budowę chodnika po wschodniej stronie ulicy poprzecznej, budowę zjazdów do posesji, przestawienie i wymianę kolidującego słupa energetycznego. Inwestycja nie ingeruje w tereny będące własnością Powiatu Poznańskiego.

Mając powyższe na uwadze, wnoszę o pozytywne zaopiniowanie w/w inwestycji.

STAROSTA  
Jan Grabkowski

  
Za zgodność odpisu  
z oryginałem

Piotr Strzyżewski

## Starostwo Powiatowe w Poznaniu

Wasze pismo z dnia	Znak	Nasz znak	Data
03.03.2010 r.	04b/proj_01/2009	KZ.IV.4074-3-1/10	31.03.2010 r.

**Powiatowy Konserwator Zabytków**  
ul. Słowackiego 8,  
60-823 Poznań

**PRACOWNIA PROJEKTOWA „DROGOWIEC”**  
**PIOTR STRZYŻEWSKI**  
**UL. GŁÓWNA 52/3**  
**61-007 POZNAŃ**

*dotyczy: opinii do wniosku o zezwolenie na realizację inwestycji drogowej: rozbudowa drogi gminnej poprzez budowę chodnika w ul. Poprzecznej w Czerwonaku (wraz z przebudową kolidującej infrastruktury technicznej)*

**OPINIA**

Wojewódzki Urząd Ochrony Zabytków w Poznaniu postanowieniem nr 226/2010 z dnia 17.03.2010 r. (data wpływu 24.03.2010 r.) na mocy porozumienia z dnia 24 marca 2009 r., zawartego pomiędzy Wojewodą Wielkopolskim oraz Starostą Poznańskim w sprawie powierzenia Powiatowi Poznańskiemu spraw z zakresu właściwości Wielkopolskiego Wojewódzkiego Konserwatora Zabytków, przekazał Powiatowemu Konserwatorowi Zabytków w Poznaniu zgodnie z właściwością pismo w sprawie *opinii do wniosku o zezwolenie na realizację inwestycji drogowej* w Czerwonaku.

Działając na podstawie porozumienia z dnia 24. marca 2009 r. zawartego pomiędzy Wojewodą Wielkopolskim oraz Starostą Poznańskim w sprawie powierzenia Powiatowi Poznańskiemu spraw z zakresu właściwości Wielkopolskiego Wojewódzkiego Konserwatora Zabytków (Dz.U. Woj. Wlkp. z 2009 r., nr 85, poz. 1212); art. 11d, ust. 1, pkt. 8, lit. f ustawy o szczególnych zasadach przygotowania i realizacji inwestycji w zakresie dróg publicznych z dnia 10 kwietnia 2003 r. /Dz. U. z 2003 r. Nr 80, poz. 721 ze zmianami/, w odpowiedzi na pismo z dnia 17.03.2010 r., Starostwo Powiatowe w Poznaniu-Powiatowy Konserwator Zabytków, przesyła opinię dotyczącą inwestycji:

**„Rozbudowa drogi gminnej poprzez budowę chodnika w ul. Poprzecznej w Czerwonaku (wraz z przebudową kolidującej infrastruktury technicznej)”**

Nie wnosi się uwag do przedmiotowej sprawy. Planowana inwestycja nie naruszy zasad ochrony dziedzictwa kulturowego i archeologicznego.

Za zgodność odpisu  
z oryginałem

Piotr Strzyżewski

Z up. STAROSTY  
Wiesław Biegański  
Powiatowy Konserwator Zabytków  
w Poznaniu



OKI-522/II/72/2010

Poznań, dnia 12 marca 2010 r.

Gospodarstwo Pomocnicze  
61-625 Poznań  
ul. Czarna Rola 4  
tel. 061 827 05 83  
fax 061 827 05 95

Zarząd Zlewni Górnej Warty  
62-730 Dobra  
Skęczniew 57  
tel. 063 279 09 00  
fax 043 678 17 48

Zarząd Zlewni Noteci  
85-056 Bydgoszcz  
ul. Marcinkowskiego 1  
tel. 052 376 04 50  
fax 052 322 37 66

Zarząd Zlewni Środkowej i Dolnej Warty  
61-625 Poznań  
ul. Czarna Rola 4  
tel. 061 827 06 00  
fax 061 827 06 01

Pion Zasobów Wodnych  
60-783 Poznań  
ul. Grunwaldzka 21  
tel. 061 665 4535  
fax 061 865 0953

**Pracownia Projektowa  
„DROGOWIEC”  
Piotr Strzyżewski  
ul. Główna 52/3  
61 - 007 Poznań**

Na podstawie art. 11d, ust.1, pkt 8d ustawy z dnia 10 kwietnia 2003 r. o szczególnych zasadach przygotowania i realizacji inwestycji w zakresie dróg publicznych (Dz. U. Nr 80, poz. 721 z późn. zm.), oraz Rozporządzenia Rady Ministrów z dnia 27 czerwca 2006 r. w sprawie przebiegu granic obszarów dorzeczy i regionów wodnych (Dz. U. Nr 126, poz.878)

### Dyrektor Regionalnego Zarządu Gospodarki Wodnej w Poznaniu

#### opiniuje pozytywnie

przedstawione w piśmie nr 04f/proj\_01/2009 z dnia 03.03.2010 r. przez Pracownię Projektową „Drogowiec” Piotr Strzyżewski, działającą z upoważnienia Urzędu Gminy Czerwonak, zamierzenie inwestycyjne polegające na:

*„Rozbudowie drogi gminnej poprzez budowę chodnika w ul. Poprzecznej w Czerwonaku (wraz z przebudową kolidującej infrastruktury technicznej)”*

#### **w zakresie wykonania urządzeń wodnych oraz wykonywania obiektów budowlanych i robót na obszarach bezpośredniego zagrożenia powodzią.**

Regionalny Zarząd Gospodarki Wodnej w Poznaniu informuje jednocześnie, że powyższa opinia nie zwalnia inwestora z konieczności uzgodnienia technicznych warunków realizacji inwestycji z administratorami rzek, kanałów, rowów itp. w rejonie planowanych robót oraz uzyskania stosownych pozwoleń wodnoprawnych na wykonanie (rozbudowę, przebudowę lub rozbiórkę) urządzeń wodnych i korzystanie z wód, o których mowa w ustawie z dnia 18 lipca 2001 r. Prawo wodne (Dz.U. z 2005 r. Nr 239, poz. 2019 z późn. zm.).

Z-ca Dyrektora

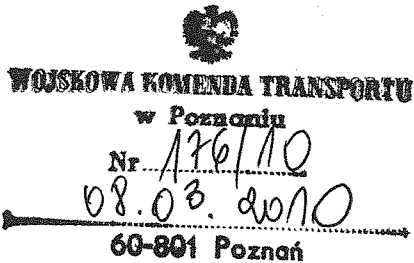
*mgr inż. Witold Kamiński*

#### Otrzymują:

- 1) Adresat
- 2) Urząd Gminy Czerwonak  
ul. Źródłana 39  
62-004 Czerwonak
- 3) OU - (36pt/10)
- 4) NZP
- 5) OKI - a/a

Za zgodność odpisu  
z oryginałem

*Piotr Strzyżewski*



STAROSTWO POWIATOWE  
w Poznaniu  
ul. Jackowska 18  
60-509 Poznań

Poznań, dnia 08.03.2010 r.

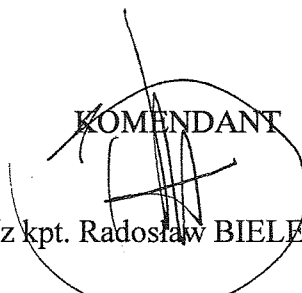
## **PRACOWNIA PROJEKTOWA „DROGOWIEC”**

ul. Główna 52/3  
61-007 Poznań

Dotyczy: zaopiniowania inwestycji pod kątem obronności i bezpieczeństwa państwa

W odpowiedzi na Państwa pismo nr 04e/proj-01/2009 z dnia 03.03.2010 r. w sprawie wyrażenia opinii pod kątem występowania kolizji z celami obronności i bezpieczeństwa państwa dla inwestycji polegającej na rozbudowie drogi gminnej poprzez budowę chodnika w ul. Poprzecznej w Czerwonaku (wraz z przebudową kolidującej infrastruktury technicznej) informuję, że Wojskowa Komenda Transportu w Poznaniu nie wnosi uwag i pozytywnie opiniuje przedstawiony projekt inwestycji.

Załączniki: - materiały do opinii + upoważnienie – 1 egz. - tylko adresat

KOMENDANT  
  
w/z kpt. Radosław BIELEWICZ

  
Za zgodność odpisu  
z oryginałem

Piotr Strzyżewski