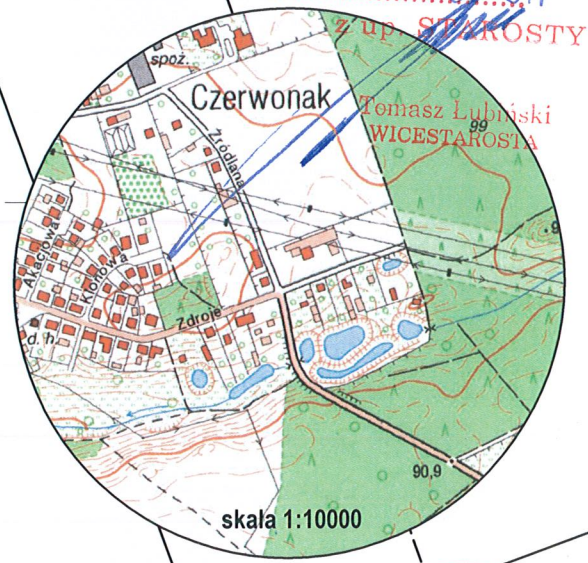


STAROSTWO POWIATOWE  
w Poznaniu  
ul. Jackowskiego 18  
60-509 Poznań

STAROSTA POZNAŃSKI  
Załącznik nr .....  
do decyzji nr .....  
z dnia .....  
z up. STAROSTY



Wykaz zmian gruntowych

Stan przed podziałem				Stan po podziale				
Nr działki	Użytek gruntowy	Klasa gleb.	Pole powierzchni [ha]	Nr działki proj.	Użytek gruntowy	Klasa gleb.	Pole powierzchni [ha]	
14/1	R	VI	0,0667	14/3	R	VI	0,0177	0,0177
				14/4	R	VI	0,0118	0,0118
				14/5	R	VI	0,0372	0,0372

zlec. 74/2015

MAPA Z PROJEKTEM PODZIAŁU NIERUCHOMOŚCI

skala 1:500

Podział w trybie ustawy o szczególnych zasadach przygotowania i realizacji inwestycji w zakresie dróg publicznych

godło 6.179.12.23.2.2, 6.179.12.23.2.4

Województwo wielkopolskie  
Powiat: poznański  
Nazwa jedn. ewid.: Czerwonak  
Identyfikator jedn. ewid.: 302104\_2  
Nazwa obr. ewid.: Czerwonak  
Identyfikator obr. ewid.: 302104\_2.0002  
Arkusz: 12 Działka: 14/1  
Ks. wiecz.: PO1P/00069998/7  
Powierzchnia: 0,0667

„APEGEO”  
Usługi Geodezyjne - Artur Perla  
61-622 Poznań, ul. Naramowicka 35-7/5  
tel. 501 446 955  
NIP 764-138-60-89 Regon 301602170  
WITOLD LEWANDOWSKI  
geodeta uprawniony  
nr upraw. 9820  
60-687 Poznań, Os. St. Bałowego 33/15  
tel. 824-15-78

Nie wyklucza się istnienia w terenie innych nie wykazanych na niniejszej mapie urządzeń podziemnych, które nie były zgłoszone do inwentaryzacji, lub o których brak jest informacji w instytucjach branżowych

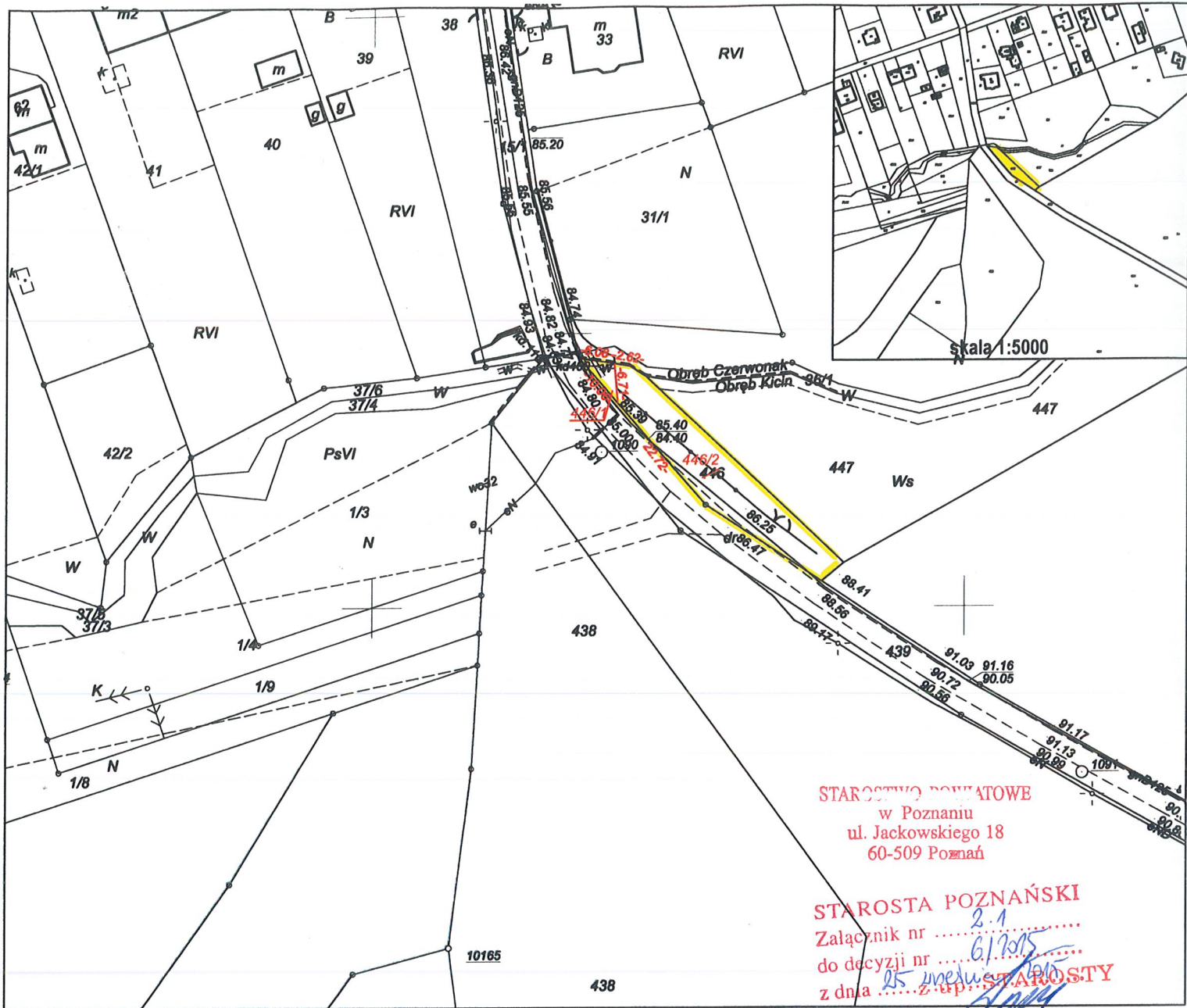
Stan aktualny na dzień 11.04.2015r

GKG.4141.3978.2015

Poświadczam się, że niniejszy dokument został opracowany w wyniku prac geodezyjnych i kartograficznych, których rezultaty zawiera operat techniczny wpisany do ewidencji materiałów państwowego zasobu geodezyjnego i kartograficznego

**STAROSTA POZNAŃSKI**  
P.3021.2015. 3074  
(Identyfikator ewidencyjny materiału zasobu - operatu technicznego)  
24.04.2015  
z up. STAROSTY POZNAŃSKIEGO  
Krzysztof Sobczak  
Starszy Inspektor  
PODOKR w Poznaniu





STAROSTWO POWIATOWE  
w Poznaniu  
ul. Jackowskiego 18  
60-509 Poznań

STAROSTA POZNAŃSKI  
Załącznik nr ..... 2.1 .....  
do decyzji nr ..... 61/2013 .....  
z dnia ..... 25.08.2013 .....  
z up. STAROSTY

Tomasz Łubiński  
WICESTAROSTA

### Wykaz zmian gruntowych

Stan przed podziałem				Stan po podziale			
Nr działki	Użytek gruntowy	Klasa gleb.	Pole powierzchni [ha]	Nr działki proj.	Użytek gruntowy	Klasa gleb.	Pole powierzchni [ha]
446	Ls		0,0289	446/1	Ls		0,0020
				446/2	Ls		0,0269
							0,0289

zlec. 175/2013

### MAPA Z PROJEKTEM PODZIAŁU NIERUCHOMOŚCI

skala 1:1000

Podział w trybie ustawy o szczególnych zasadach przygotowania i realizacji inwestycji w zakresie dróg publicznych  
godło N2E1-86

KERG 104-53/2013 Zam. 16879/2013

Województwo wielkopolskie

Powiat: poznański

Gmina: Czerwonak

Obręb: Kicin

Arkusz: 1 Działka: 446

Ks. wiecz.: PO1P/00218167/3

Powierzchnia: 0,0289 ha

Stan aktualny na dzień 16.08.2013r

„APEGEO”  
Usługi Geodezyjne - Artur Perla  
61-622 Poznań, ul. Naramowicka 35c/9  
tel. 501 999 955  
NIP 764-138-60-89 Regon 301602170  
WITOLD LEWANDOWSKI  
geodeza uprawniony  
nr upraw. 9826  
60-687 Poznań, Os. St. Bałbrągo 33/15  
tel. 824-15-78

Nie wyklucza się istnienia w terenie innych nie wykazanych na niniejszej mapie urządzeń podziemnych, które nie były zgłoszone do inwentaryzacji, lub o których brak jest informacji w instytucjach branżowych

### STAROSTA POZNAŃSKI

Powiatowy Ośrodek Dokumentacji Geodezyjnej i Kartograficznej  
w Poznaniu

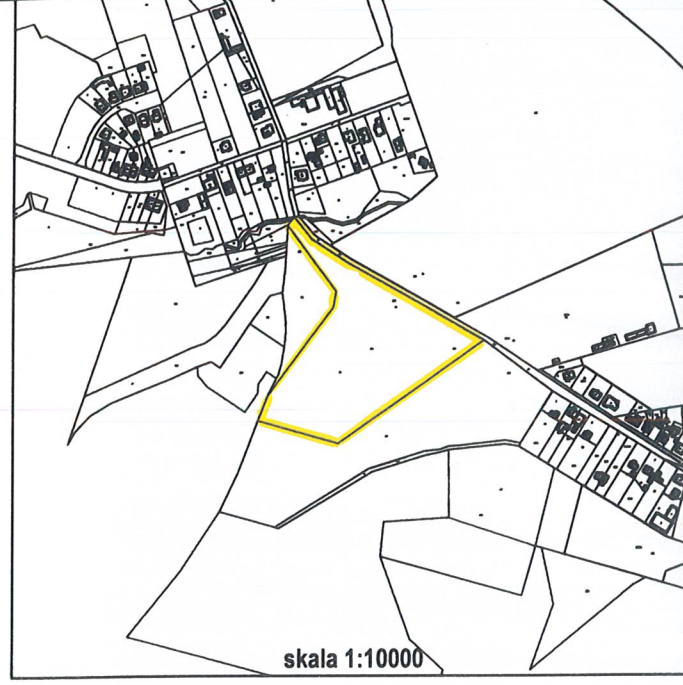
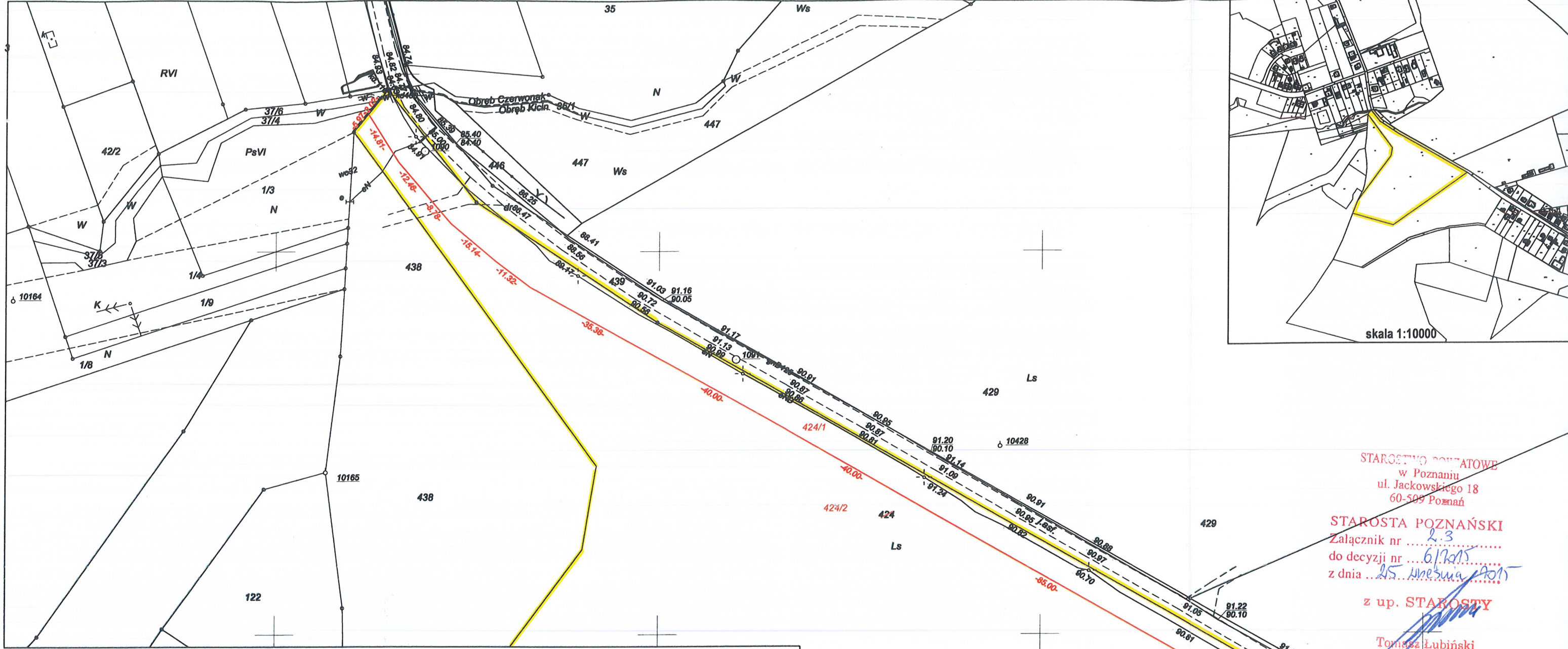
Na podstawie art. 40 ust. 2 i ust. 3 ustawy z dnia 17 maja 1989 r. - Prawo geodezyjne i kartograficzne (Dz. U. Nr 30, poz. 163, z późniejszymi zmianami) niniejszy dokument został przyjęty do państwowego zasobu geodezyjnego i kartograficznego i stanowi własność Skarbu Państwa

Dokument wpisano do ewidencji zasobu Powiatowego Ośrodka Dokumentacji Geodezyjnej i Kartograficznej w Poznaniu.

042.04-41003  
w dniu ..... nr ewidencyjny .....

Poznań, dnia ..... 2013  
Ryszard M...  
Starszy Specjalista  
PODGŁ. w Poznaniu  
(imię i nazwisko, podpis, stanowisko służbowe osoby upoważnionej)





STAROSTWO POWIATOWE  
w Poznaniu  
ul. Jackowskiego 18  
60-509 Poznań

STAROSTA POZNAŃSKI  
Załącznik nr 2.3  
do decyzji nr 61/2015  
z dnia 25. września 2015

z up. STAROSTY

Tomasz Lubiński  
WICESTAROSTA

**Wykaz zmian gruntowych**

Stan przed podziałem				Stan po podziale			
Nr działki	Użytek gruntowy	Klasa gleb.	Pole powierzchni [ha]	Nr działki proj.	Użytek gruntowy	Klasa gleb.	Pole powierzchni [ha]
424	Ls		3,5701	424/1	Ls		0,2491
				424/2	Ls		3,3210
							3,5701

zlec. 175/2013

**MAPA Z PROJEKTEM PODZIAŁU NIERUCHOMOŚCI**

skala 1:1000

Podział w trybie ustawy o szczególnych zasadach przygotowania i realizacji inwestycji w zakresie dróg publicznych  
godło N2E1-86, 96, 97

KERG 104-53/2013 Zam. 16879/2013  
Województwo wielkopolskie  
Powiat: poznański  
Gmina: Czerwonak  
Obręb: Kicin  
Arkusz: 3 Działka: 424  
Ks. wiecz.: PO1P/00218167/3  
Powierzchnia: 3,5701 ha

"APEGEO"  
Usługi Geodezyjne - Artur Perla  
61-622 Poznań, ul. Narutowicza 35c/9  
tel. 501 440 955  
NIP 764-138-60-89 Regon 301602170  
WITOLD LEWANDOWSKI  
geodeta uprawniony  
nr upraw. 9820  
60-687 Poznań, Os. St. Bałuckiego 33/15  
tel. 824-15-78

**STAROSTA POZNAŃSKI**

Powiatowy Ośrodek Dokumentacji Geodezyjnej i Kartograficznej  
w Poznaniu

Na podstawie art. 40 ust. 2 i ust. 3 ustawy z dnia 17 maja 1989 r. -  
Prawo geodezyjne i kartograficzne (Dz. U. Nr 30, poz. 163, z  
późniejszymi zmianami) niniejszy dokument został przyjęty do  
państwowego zasobu geodezyjnego i kartograficznego i stanowi  
własność Skarbu Państwa.

Dokument wpisano do ewidencji zasobu Powiatowego Ośrodka  
Dokumentacji Geodezyjnej i Kartograficznej w Poznaniu.

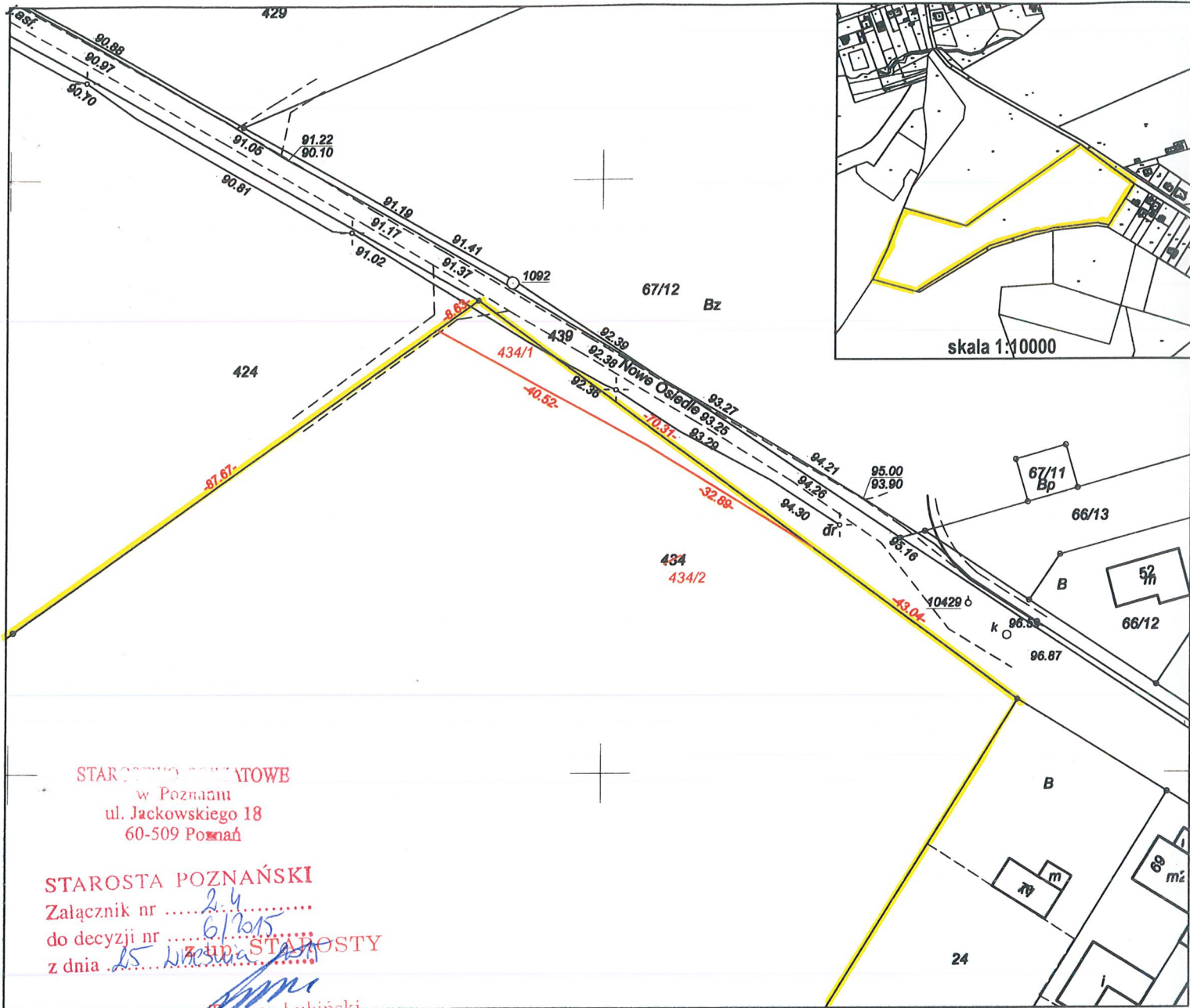
042.04-4/2013

w dniu 02-09-2013 nr ewidencyjny Ryszard Flis  
Poznań, dnia 02-09-2013 Starszy Specjalista  
(miej. i nazwisko, podpis, stanowisko, służbowe osoby upoważnione)

Nie wyklucza się istnienia w terenie innych nie  
wykazanych na niniejszej mapie urządzeń podziemnych,  
które nie były zgłoszone do inwentaryzacji, lub o których  
brak jest informacji w instytucjach branżowych

Stan aktualny na dzień 16.08.2013r





### Wykaz zmian gruntowych

Stan przed podziałem				Stan po podziale			
Nr działki	Użytek gruntowy	Klasa gleb.	Pole powierzchni [ha]	Nr działki proj.	Użytek gruntowy	Klasa gleb.	Pole powierzchni [ha]
434	Ls		3,9000	434/1	Ls		0,0254
				434/2	Ls		3,8746
							3,9000

zlec. 175/2013

### MAPA Z PROJEKTEM PODZIAŁU NIERUCHOMOŚCI

skala 1:1000

Podział w trybie ustawy o szczególnych zasadach przygotowania i realizacji inwestycji w zakresie dróg publicznych  
godło NZE1-96, 97

KERG 104-53/2013 Zam. 16879/2013

Województwo wielkopolskie

Powiat: poznański

Gmina: Czerwonak

Obręb: Kicin

Arkusz: 3 Działka: 434

Ks. wiecz.: PO1P/00218218/6

Powierzchnia: 3,9000 ha

Stan aktualny na dzień 16.08.2013r

„APEGEO”  
Usługi Geodezyjne - Artur Perla  
61-622 Poznań, ul. Narutowicka 35c/9  
tel. 501 446 955  
NIP 764-138-60-89 Regon 301602170

WITOLD LEWANDOWSKI  
geodeza uprawniony  
nr upraw. 9820  
60-687 Poznań, Os. St. Bałtogo 33/15  
tel. 824-15-78

Nie wyklucza się istnienia w terenie innych nie wykazanych na niniejszej mapie urządzeń podziemnych, które nie były zgłoszone do inwentaryzacji, lub o których brak jest informacji w instytucjach branżowych



### STAROSTA POZNAŃSKI

Powiatowy Ośrodek Dokumentacji Geodezyjnej i Kartograficznej  
w Poznaniu

Na podstawie art. 40 ust. 2 i ust. 3 ustawy z dnia 17 maja 1989 r. - Prawo geodezyjne i kartograficzne (Dz. U. Nr 30, poz. 163, z późniejszymi zmianami) niniejszy dokument został przyjęty do państwowego zasobu geodezyjnego i kartograficznego i stanowi własność Skarbu Państwa.

Dokument wpisano do ewidencji zasobu Powiatowego Ośrodka Dokumentacji Geodezyjnej i Kartograficznej w Poznaniu.

042.04-4/2013  
w dniu 02-09-2013 nr ewidencyjny  
Poznań, dnia 02-09-2013  
Podpis: *[Signature]*  
Starosta Powiatowy  
Poznań, dnia 02-09-2013  
(imię i nazwisko, podpis, stanowisko służbowe osoby upoważnionej)