

E. UZGODNIENIA I OPINIE

1. Zespół Uzgadniania Dokumentacji Projektowej – **opinia nr 2212/2009** z dnia 17.06.2009. wraz z załącznikiem graficznym
2. Warunki techniczne na usunięcie kolizji projektowanego układu drogowego z istniejącym słupem oświetleniowym zlokalizowanym w pasie drogowym ul. Polnej – pismo UG Czerwonak z dnia 08.12.2009.
3. Uzgodnienie projektu usunięcia kolizji z siecią oświetlenia drogowego – pieczęć z uzgodnionego projektu – nr uzgodnienia: **WD. 7044-22-4/09** z dnia 05.03.2010.

Poznań, dnia 11.01.2010 r.

STAROSTA POZNAŃSKI

OPINIA 5073/2009

uzgodnienia dokumentacji projektowej

Podstawa prawna wydania opinii:

art. 7 d pkt. 2 ustawy z dnia 17 maja 1989 r. „Prawo geodezyjne i kartograficzne” (Dz. U. z 2000 r. nr 100 poz. 1086 i nr 120 poz. 1268) oraz §: 20 ust. 1 Rozporządzenia Ministra Rozwoju Regionalnego i Budownictwa z dnia 2 kwietnia 2001 r. w sprawie geodezyjnej ewidencji sieci uzbrojenia terenu oraz zespołów uzgadniania dokumentacji projektowej (Dz. U. nr 38 poz. 455).

Przedmiot uzgodnienia : **Przestawienie słupa eNN oświetlenia ulicznego w ramach rozbudowy drogi gminnej poprzez budowę chodnika oraz dwóch zatok autobusowych wzdłuż ul. Polnej w Czerwonaku i kabel eNN.**

Dla : **Urząd Gminy Czerwonak
ul. Źródłana 39
62-004 Czerwonak**

Przewodniczący
Zespołu Uzgadniania
Dokumentacji Projektowej

...*obpisano*...
Katarzyna Kisiel
Katarzyna Kisiel

Na zlecenie z dnia : **11.12.2009 r.** Znak :
Data wpływu zlecenia do zespołu : **11.12.2009 r.**

Zespół Uzgadniania Dokumentacji Projektowej opiniuje pozytywnie lokalizację n/w obiektu.

obręb Czerwonak ul. Polna dz. 23/1, 24 gmina Czerwonak

Uwagi i zalecenia:

OPERATOR GAZOCIĄGÓW PRZESYŁOWYCH „GAZ-SYSTEM” O/POZNAŃ:

Bez uwag.

WIELKOPOLSKA SPÓŁKA GAZOWNICTWA Sp. z o. o.

ODDZIAŁ ZAKŁAD DYSTRYBUCJI GAZU POZNAŃ:

Szczegółowy przebieg sieci gazowej należy ustalić w terenie na podstawie próbnych przekopów. W pobliżu sieci gazowej wykopy wykonywać ręcznie.

Na czas wykonywania robót przy wykopach większych niż 0,6 m sieć gazową zabezpieczyć przed obsunięciem.

Skrzyżowania z siecią gazową wykonać zgodnie z obowiązującymi przepisami i normami PN-91/M-34501.

Zachować odległości normatywne od istniejącej sieci gazowej zgodnie z Rozporządzeniem Ministra Gospodarki z 30.07.2001 r. (Dz.U. nr 97 poz. 1055) z 11.09.2001 r.

O terminie rozpoczęcia robót powiadomić – Rejon Dystrybucji Gazu Poznań Północ ul. Gdyńska 47. J. Pieterek.

NETIA S.A.:

Projekt uzgodniono z następującymi warunkami:

Wykonawca zgłosi pisemnie rozpoczęcie prac z minimum 7- dniowym wyprzedzeniem na adres NETIA S.A. ul. Cieszkowskiego 18, 62-020 Swarzędz (dodatkowo fax 061 651 00 50, Tomasz Kopczyński tel. 061 651 00 52) do Zespołu Sieci Zewnętrznych z podaniem lokalizacji, zakresu prac i terminów planowanego rozpoczęcia i zakończenia robót. Prace w miejscach zbliżeń i skrzyżowań z siecią telekomunikacyjną prowadzić ręcznie, zachować normatywne odległości poziome i pionowe zgodnie z Polskimi Normami. Zabezpieczyć urządzenia telekomunikacyjne przed uszkodzeniem oraz osiadaniami gruntu. Jeżeli w trakcie prowadzenia budowy pojawi się konieczność przeprowadzenia dodatkowych prac na sieci NETII należy je zlecić firmom wykonawczym będącym na liście wykonawców NETIA S.A. po akceptacji przez Zespół Sieci Zewnętrznych. Lista firm dostępna w ZSZ w Swarzędzu przy ul. Cieszkowskiego 18. Koszty wszelkich robót i uszkodzeń naszej sieci powstałe w wyniku prowadzonych prac jak i wynikające z wadliwego ich wykonania ponosi Inwestor.

Za zgodność odpisu
z oryginałem

Piotr Strzyżewski
Piotr Strzyżewski

TP S.A.:

Zachować normatywne odległości w pionie i w poziomie, w miejscu kolizji prace prowadzić ręcznie, odkryte urządzenia teletechniczne zabezpieczyć i pozostawić w ziemi po zakończeniu robót. O terminie rozpoczęcia prac powiadomić Z.T. Poznań Miasto ul. Bułgarska 55.

INEA S.A.:

Bez uwag.

ENEA OPERATOR Sp. z o. o. :

Bez uwag.

AQUANET S.A.:

Projekt drogowy zaopiniować w Aquanet oświetlenie – bez uwag.

REGIONALNY WĘZEL ŁĄCZNOŚCI:

Bez uwag.

ZDP:

Nie dotyczy dróg powiatowych.

PRZEWODNICZĄCY ZESPOŁU:

UWAGI I ZALECENIA:

Dokreślono projektowaną kanalizację sanitarną ZUDP 322/08.

1. Stosownie do art. Ustawy z dnia 17 maja 1989 r. „Prawo Geodezyjne i Kartograficzne” (Dz. U. Nr 30 poz. 163 z późniejszymi zmianami) Inwestor jest zobowiązany, po uzyskaniu pozwolenia na budowę do wyznaczenia na gruncie oraz inwentaryzacji powykonawczej (przed zasypaniem) obiektów budowlanych przez uprawnione jednostki wykonawstwa geodezyjnego.

2. Zobowiązuje się wykonawcę prac inwestycyjnych do ochrony i zabezpieczenia znajdujących się na terenie realizowanej inwestycji punktów osnowy geodezyjnej i punktów granicznych (Dz. U. Nr 30 poz. 163 art. 15.1).

W przypadku zniszczenia lub uszkodzenia w/w punktów, osoby odpowiedzialne za ochronę i zabezpieczenie punktów osnowy geodezyjnej i punktów granicznych podlegają karze grzywny. (Dz. U. Nr 30 poz. 163 art. 48.1 z późniejszymi zmianami).

3. Zmiany w stosunku do uzgodnionej dokumentacji wymagają dodatkowych uzgodnień Zespołu Uzgadniania Dokumentacji Projektowej przy Starostwie Powiatowym w Poznaniu.

4. Stosownie do rozporządzenia Ministra Rozwoju Regionalnego i Budownictwa z dnia 2 kwietnia 2001 r. uzgodnienie zachowuje ważność przez okres 3 lat od dnia wydania opinii chyba, że straci ważność gdy zostanie zmieniona lub uchylona decyzja o warunkach zabudowy i zagospodarowania terenu, zatwierdzeniu projektu budowlanego oraz pozwoleniu na budowę. (Dz. U. Nr 38 poz. 455).

5. Należy uwzględniać uwagi zawarte w uzgodnieniach branżowych.

6. Integralną częścią opinii ZUDP jest mapa z naniesioną projektowaną inwestycją wraz z pieczęcią uzgodnienia.

7. Prace ziemne w pobliżu istniejących urządzeń podziemnych wykonać ręcznie bez użycia sprzętu mechanicznego.

8. W wypadku kolizji z drzewami zgodę na ewentualną wycinkę drzew należy uzyskać w Urzędzie Gminy Czerwonak.

Przedłożony projekt został przez komisję Zespołu uzgodniony z zachowaniem w/w uwag oraz informacji Zespołu dot. obowiązujących warunków do realizacji budowy.

Uwaga: uzgodnienie niniejsze jest opinią techniczną i nie zastępuje pozwolenia na budowę wydawanego zgodnie z obowiązującymi przepisami prawa budowlanego.

Kopię opinii wraz z załącznikiem mapowym należy udostępnić wykonawcy terenowemu.

Z upoważnienia Starosty Poznańskiego

Karolina Kisiel
Przewodniczący Zespołu Uzgadniania
Dokumentacji Projektowej
pGGiK w Poznaniu



URZĄD GMINY CZERWONAK
ul. Źródłana 39, 62-004 Czerwonak



Czerwonak, dnia 08.12.2009 r.

WD.7044.22-2/09

Pracownia Projektowa
„Drogowiec”
ul. Główna 52/3
61-007 Poznań

Urząd Gminy Czerwonak w odpowiedzi na wniosek w sprawie wydania warunków technicznych na usunięcie kolizji projektowanego układu drogowego z istniejącym słupem oświetleniowym zlokalizowanym w pasie drogowym ul. Polnej uzgadnia lokalizację zatoki autobusowej z następującymi warunkami przebudowy:

1. należy ułożyć dwa odcinki nowych kabli YAKY 4x25 mm² na podsypce piaskowej z niebieską folią ochronną poza obrębem projektowanej zatoki autobusowej oraz przestawić istniejący słup oświetleniowy zgodnie z załączonym planem sytuacyjnym,
2. przed zasypaniem kabla zgłosić roboty do odbioru w stanie odkrytym w tuż. Urzędzie Gminy,
3. w obrębie istniejącego uzbrojenia prace należy wykonywać ręcznie.

Z up. Wójta
Eugeniusz Chwałupski
Zastępca Wójta

K/o

WD – a/a

Za zgodność odpisu
z oryginałem
Piotr Strzyżewski

Sprawę prowadzi:
Alicja Wawrzyniak, tel. 061 65 44 247

Za zgodność odpisu
z oryginałem

Piotr Strzyżewski


LEGENDA

---|---|---|---|---| Granica terenu objętego wnioskiem o ZnRID


165/2

Działki objęte inwestycją

Proj. nawierzchnie kostkowe (kostka koloru szarego):



Proj. nawierzchnia zatoki autobusowej (gr. kostki: 8 cm)



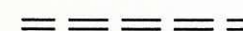
Proj. nawierzchnia chodnika (gr. kostki: 6 cm)



Proj. krawężnik betonowy 20x30 cm (wystający - 12 cm)



Proj. obrzeże chodnikowe 6x20 cm



Proj. ściek otwarty z 2 rzędów kostki betonowej

Infrastruktura techniczna:



Proj. przestawienie słupa oświetleniowego
wraz z przebudową 2 przęseł kabla oświetleniowego

abli w tabliczce w słupie

83.78

gość wykopu 34m

odłączenie projektowanego

88.18
URZĄD GMINY CZERWONAK
Wydział Zarządzania Drogi
62-004 Czerwonak, ul. Źródłana 39
tel. 061 65 44 247

UZGODNIONO
W URZĘDZIE GMINY CZERWONAK
projekt usunięcia kolizji z siecią oświetlenia w
w dniu 05.02.2010 Nr WD.7044-22-4/09 ul. Polnej w Cz.
ze zmianami...
Wydział Zarządzania Drogi
Alicja Podpiaszyniak

88.89
k 85.51

88.39
5/4

88.67
86.50
88.55
W W 87.65

Urząd Gminy Czerwonak
adres: 62-004 Czerwonak, ul. Źródłana 39

PRACOWNIA PROJEKTOWA "DROGOWIEC" - Piotr Strzyżewski
Drogowiec adres: 61-007 Poznań, ul. Główna 52/3
e-mail: p_strzyzewski@o2.pl tel/fax (061) 887-90-47 kom. 507-037-178

Stadium PROJEKT BUDOWLANY

Temat Rozbudowa drogi gminnej poprzez budowę chodnika
oraz dwóch zatok autobusowych
wzdłuż ul. Polnej w Czerwonaku

Objekt III. USUNIĘCIE KOLIZJI Z SIECIĄ OŚWIETLENIA DROGOWEGO

Rysunek Plan sytuacyjny Skala 1:500

	Imię i nazwisko	nr uprawnień projektowych	Podpis
Projektant (branża elektr.)	mgr inż. Renata Kurka	148/84/Pw	<i>Kurka</i>
Projektant (branża drogowa)	mgr inż. Piotr Strzyżewski	WKP/0097/POOD/04	<i>Strzyżewski</i>
EGZ. NR	data: LUTY 2010	nr umowy: WI...../09	RYS. NR

E-1

71