

III. Uzgodnienia, decyzje i opinie

1. Uzgodnienie wydane przez Orange Polska znak TODDWPU-PZ.2110-422/16/BJ w dniu 01 września 2016 roku.
2. Uzgodnienie lokalizacji obiektów w rejonie gazociągów średniego i niskiego ciśnienia nr OIU-5000-107821/16 wydane przez Polską Spółkę Gazownictwa Sp. z o.o. w dniu 08 września 2016 roku.
3. Uzgodnienie Gminnego Przedsiębiorstwa Wodociągowego Sp. z o.o. znak Z.W. nr 481_09/2016 wydane w dniu 09 września 2016 roku.
4. Pozytywna opinia dotycząca geometrii wydana przez Starostę poznańskiego znak WD.7121.102.2016.Z w dniu 12 września 2016 roku.
5. Uzgodnienie wydane przez VEOLIA Energia Poznań S.A. znak ET/T/JS-7.4-705/2016 w dniu 15 września 2016 roku.
6. Uzgodnienie wydane przez Urząd Gminy w Czerwonaku Wydział Gospodarki Komunalnej i Ochrony Środowiska znak WKŚ.7012.22.2016 w dniu 21 września 2016 roku.
7. Opinia wydana przez AQUANET S.A. znak DW/IBM/361/57498/2016 w dniu 04 października 2016 roku.

W projekcie nie załączono opinii ENEA Operator Rejon Dystrybucji Poznań ul. Polna 60, 60-803 Poznań z uwagi na jej brak. Z dniem 23 sierpnia 2016 roku za pośrednictwem Poczty Polskiej (list polecony priorytetowy) wysłane zostało pismo wraz z załącznikami na które operator nie odpowiedział do dnia 04 października 2016 roku przez co uznano to za „zgode milczącą”.



Orange Polska
Domena Hurt
Ewidencja i Standardy Infrastruktury
Dział Ewidencji i Zarządzania Danymi o Infrastrukturze Poznań
ul. Głogowska 19, 60-702 Poznań
tel.: 61 861 60 39, fax.: 61 862 93 65

Biuro Inżynierskie DUKT
Wojciech Andrzejak
ul. Poznańska 38
62-070 Dopiewo

Poznań, 1 września 2016r.

Numer pisma: TODDWPU-PZ.2110-422/16/BJ

Temat: uzgodnienie projektu rozbudowy ulicy Słonecznej w Czerwonaku.

Szanowni Państwo,

informujemy, że uzgadniamy projekt jak w temacie. Przy realizacji procesu budowy wymagane jest spełnienie następujących warunków, które są integralną częścią uzgodnienia:

1. Wykonawca jest zobowiązany zgłosić do ORANGE POLSKA S.A. prace w strefie sieci telekomunikacyjnej min. na 14 dni przed przystąpieniem do robót, powołując się na numer przedmiotowego pisma. Tryb i zasady zgłoszenia dostępne są na stronie: www.orange.pl/wniosek nadzor. Wykonywanie prac na sieci ORANGE POLSKA S.A. bez zgłoszenia jest naruszeniem własności ORANGE POLSKA S.A. i będzie zgłaszane organom ścigania. Powiadomienie powinno zawierać nazwę i adres wykonawcy prac oraz telefon kontaktowy. Pismo należy kierować na adres:
Orange Polska
Dostarczanie i Serwis Usług
Obsługa Techniczna Klienta we Wrocławiu
Wydział Utrzymania Usług i Infrastruktury 2-Poznań
ul. Głogowska 19
60-702 Poznań
tel. 61 886 86 30; fax. 61 886 86 31
2. Roboty budowlane – montażowe w obrębie sieci telekomunikacyjnej wykonywać zgodnie z normami i przepisami obowiązującymi w budownictwie łączności ręcznie i pod nadzorem upoważnionego przedstawiciela ORANGE POLSKA S.A. Wydział Utrzymania Usług i Infrastruktury 2-Poznań;
3. Lokalizację podziemnych urządzeń telekomunikacyjnych w terenie należy potwierdzić za pomocą przekopów kontrolnych, a w przypadku odkrycia w trakcie robót ziemnych urządzeń nienaniesionych na planie należy je zabezpieczyć i powiadomić użytkownika oraz inspektora nadzoru. Istniejąca sieć OPL została naniesiona na załączonym planie kolorem pomarańczowym;
4. W przypadku zmiany rzędnych terenu należy wyregulować poziom ram studni do projektowanej niwelety. Zachować normatywne przykrycie kanalizacji teletechnicznej;
5. Miejsca zbliżeń i skrzyżowań oraz elementy zanikowe sieci telekomunikacyjnej przed ich zasypaniem podlegają obowiązkowi zgłoszenia użytkownikowi, tj. Wydział Utrzymania Usług i Infrastruktury 2-Poznań w Poznaniu ul. Głogowska 19 tel. 61 886 86 30;

6. Po zakończeniu prac inwestor jest zobowiązany do pisemnego zgłoszenia z 14-dniowym wyprzedzeniem – na adres podany w punkcie 1 niniejszego pisma – wykonane zadanie do odbioru technicznego w zakresie miejsc kolizyjnych z sieciami teletechnicznymi oraz otrzymania pisemnej akceptacji w formie protokołu odbioru lub notatki służbowej.
7. W przypadku uszkodzenia infrastruktury teletechnicznej, w szczególności w wyniku niedotrzymania wymagań i warunków określonych w niniejszym dokumencie, ORANGE POLSKA S.A., obciąży sprawcę pełnymi kosztami naprawy oraz odszkodowaniem za straty związane między innymi z wypłaconymi bonifikatami i karami wynikającymi z zawartych przez ORANGE POLSKA S.A umów z klientami, a także innymi karami administracyjnymi.
Łączna wysokość roszczeń ORANGE POLSKA S.A w stosunku do sprawcy uszkodzenia może sięgać nawet kwoty kilkuset tysięcy złotych polskich;
8. W przypadku konieczności przebudowy lub przemieszczenia urządzeń telekomunikacyjnych, inwestor opracuje dokumentację projektowo – kosztorysową, która powinna być uzgodniona i zatwierdzona przez nasz Dział, oraz zleci wykonanie robót na własny koszt.
9. Niniejsze uzgodnienie ważne jest jeden rok od daty jego wydania.

ORANGE POLSKA S.A. Dział Ewidencji i Zarządzania Danymi o Infrastrukturze 2-Poznań otrzymał do celów służbowych 1 kpl. planów z przedmiotowego uzgodnienia.

Z poważaniem
Bogumił Jagliellicz

Dział Ewidencji i Zarządzania
Danymi o Infrastrukturze Poznań

Polska Spółka Gazownictwa sp. z o.o.

Oddział w Poznaniu
ul. Grobla 15, 61-859 Poznań
tel. (61) 8545-100, fax (61) 8545-519

Sekcja Ewidencji Majątku i Uzgodnień
tel. 61 85-45-270
fax 61 85-45-508

Biurowo Inżynierskie DUKT
Wojciech Andrzejak
Poznańska 38
62-070 Dopiewo

W/ znak:
N/ znak: OIU-5000-107821/16

z dnia 23-08-2016
z dnia 8-09-2016

Uzgodnienie lokalizacji obiektów w rejonie gazociągów średniego i niskiego ciśnienia

NR OIU-5000-107821/16

Dotyczy: **rozbudowy ulicy**

Lokalizacja przedsięwzięcia:
woj. wielkopolskie, gm. Czerwonak, m. Czerwonak, ul. Słoneczna

W odpowiedzi na pismo z dnia 23-08-2016 r. przesyłamy jeden egzemplarz planu sytuacyjnego z wkreśloną siecią przewodów gazowych w przedmiotowym rejonie, z następującymi uwagami:

1. Wszelkie prace w obrębie strefy kontrolowanej sieci gazowej należy wykonać ręcznie bez użycia sprzętu mechanicznego.
2. Nie wyrażamy zgody na obniżenie rzędnej terenu w miejscu zlokalizowanej sieci gazowej. Informujemy, że zgodnie z Rozporządzeniem Ministra Gospodarki z dnia 26.04.2013 w sprawie warunków technicznych jakim powinny odpowiadać sieci gazowe i ich usytuowanie (Dz. U. poz. 640) odległość pionowa mierzona od górnej zewnętrznej ścianki gazociągu lub górnej zewnętrznej ścianki rury osłonowej powinna wynosić nie mniej niż 1,0m do powierzchni jezdni, przy czym nie mniej niż 0,5m od spodu konstrukcji nawierzchni.
- 2a. Celem ustalenia rzeczywistego posadowienia gazociągu należy wykonać próbne przekopy. W przypadku niezachowania minimalnego przykrycia należy wystąpić o wydanie warunków na przebudowę sieci gazowej.
- 2b. W miejscach zbliżeń z gazociągami należy zachować normatywną odległość zgodnie z Dz. U. poz. 640 stosując odpowiednie zabezpieczenia przed jej uszkodzeniem.
- 3a. Należy zwrócić uwagę na armaturę gazową, która nie może być zaasfaltowana lub przykryta płytkami, kostką itp. Krawężnik należy zlokalizować w odległości min. 0,5m od sieci gazowej.
- 3b. Wkreślone geodezyjne przyłącza mogą nie przedstawiać wszystkich czynnych przyłączy gazu. W przypadku poszerzenia pasa drogowego w miejscu lokalizacji przyłączy gazu z szafkami w granicy działki, należy wystąpić o warunki przebudowy przyłącza gazowego.
4. W terminie 7 dni przed rozpoczęciem robót w obrębie strefy kontrolowanej sieci gazowej w celu uniknięcia ewentualnej kolizji wykonawca musi powiadomić PSG sp. z o.o. Oddział w Poznaniu - RDG Poznań Północ, ul. Gdyńska 47, tel. 61 8782818, fax 61 8782850.



5. Ważność uzgodnienia wynosi 2 lata.

Do wiadomości:
- RDG Poznań-Północ

Załączniki:
Mapa sytuacyjna - 1 egz.

Sprawę prowadzi: Paweł Cieślik, tel.: (61) 8 545 343

KIEROWNIK
Sektora Ewidencji Majątku i Uzgodnień
Adam Buczynski

data: 2016-08-23
data: 2016-08-23

Uzgodnienia lokalizacji obiektów w terenie gazociągów średniego i niskiego ciśnienia

NR OIU-5000-107821/16

Dotyczy: rozbudowy ulicy

Lokalizacja przedsięwzięcia

w/w: wiatkopolskie, gm. Czerwonak, ul. Słończyna

W odpowiedzi na pismo z dnia 20-08-2016 r. przesyłamy jeden egzemplarz planu sytuacyjnego z wkreśloną siecią przewodów gazowych w planie sytuacyjnym, z następującymi uwagami:

1. Wskazane prace w obrębie strefy kontrolowanej sieci gazowej należy wykonać zgodnie z tym, co jest zapisane w projekcie technicznym.

2. Nie wyczerpuje to obowiązku wykonania prac w miejscu lokalizowanej sieci gazowej. Informujemy, że zgodnie z Rozporządzeniem Ministra Gospodarki z dnia 20-04-2013 w sprawie warunków technicznych jakim powinny odpowiadać sieci gazowe i ich wykonanie (Dz. U. poz. 640) odległość pionowa mierzona od góry zewnętrznej ścianki gazociągu lub górnego przewodu (z wyjątkiem rur stalowych) powinna wynosić nie mniej niż 1,0 m do powierzchni jezdnia, oraz co najmniej 0,5 m od ścianki konstrukcji nawierzchni.

3a. Głównym zadaniem rozprawy jest przedstawienie sposobu badania jakości wykonania robót. W przypadku niezachowania minimalnego przyrostu należy wykonać wydatki o wydanie warunków na rozbudowę sieci gazowej.

3b. W miejscach zlożeń z gazociągami należy zachować normowany odległość zgodnie z Dz. U. poz. 640. Stosując odpowiednie zabezpieczenia przed jej naruszeniem.

3c. Należy zwrócić uwagę na oznaczenie prac. Nie należy być zastawianym lub przysypany. Wykonalność robót należy zlokalizować w odległości min. 0,5 m od sieci gazowej.

3d. Wskazane geodezyjne prace mogą być przedstawiane wszystkim czynnym podmiotom. W przypadku przeszerzenia pasa drogowego w miejscu lokalizacji przyrosty gazu z szafkami w granicy działki należy wydatki o warunki zabudowy przyłącza gazowego.


4. W terminie 7 dni przed rozpoczęciem robót w obrębie strefy kontrolowanej sieci gazowej w celu uniknięcia ewentualnej kary wykonawca musi powiadomić PGG sp. z o.o. Oddział w Poznaniu - RDG Poznań Północ, ul. Górska 47, tel. 61 8782818, fax 61 8782850.



**GMINNE
PRZEDSIĘBIORSTWO
WODOCIĄGOWE**
Sp. z o.o.

ul Piaskowa 1
62-028 Koziegłowy
tel. 618 128 011

e-mail: biuro@gpwczerwonak.pl <http://gpwczerwonak.pl> PKO BP SA: 35 1020 4027 0000 1402 1218 2319



**Biuro Inżynierskie DUKT
Wojciech Andrzejak
Ul. Poznańska 38
62-070 Dopiewo**

Koziegłowy, dnia 09. 09. 2016 r

Z.W. nr 481_09/2016

W odpowiedzi na pismo z dnia 23. 08. 2015 dotyczące uzgodnienia rozwiązań projektowych pod względem kolizji z istniejącą siecią wodociągową w związku z planowaną inwestycją: rozbudową ulicy Słonecznej w Czerwonaku opiniujemy pozytywnie projektowany zakres drogowy.

Wszelkie prace ziemne prowadzone przy zbliżeniach do istniejących urządzeń wodociągowych należy wykonać przy użyciu sprzętu lekkiego i w sposób nie powodujący zagrożenia uszkodzenia rurociągów i uzbrojenia. Prace drogowe w rejonie uzbrojenia wodociągowego należy prowadzić pod stałym, płatnym nadzorem przedstawicieli wodociągowych służb eksploatacyjnych.

Specjalista ds. technicznych Agnieszka Pach tel. 605 837 040

**GMINNE PRZEDSIĘBIORSTWO
WODOCIĄGOWE Sp. z o.o.**
Z siedzibą w Czerwonaku
Specjalista ds. Uzgodnień Dokumentacji

Agnieszka Pach



Starosta Poznański

Pan Wojciech Andrzejak
Pełnomocnik Wójta Gminy Czerwonak
Biuro Inżynierskie "DUKT"
ul. Poznańska 38
62-070 Dopiewo

Wasze pismo z dnia: 07.09.2016r. Znak: ---

Nasz znak: WD.7121.102.2016.ZM
WD. KW-2195/16

Data: 12.09.2016r.

Na podstawie art.10 ust. 5 Ustawy z 20 czerwca 1997r. Prawo o ruchu drogowym (Dz. U. z 2012 r. poz. 1137 z późn. zm.) oraz § 3 ust. 1 pkt 6 Rozporządzenia Ministra Infrastruktury z dnia 23 września 2003r. w sprawie szczegółowych warunków zarządzania ruchem na drogach oraz wykonywania nadzoru nad tym zarządzaniem (Dz. U. Nr 177, poz. 1729 z późn. zm.), w związku ze złożonym w dniu 07.09.2016r. wnioskiem

Starosta


OPINIUJE POZYTYWNIE

Geometrię na potrzeby dokumentacji projektowej pn. „Rozbudowy ul. Słonecznej w Czerwonaku”, gm. Czerwonak
sporządzony przez Pana Pawła Borowiaka
na zlecenie Gminy Czerwonak

z uwagami:

1. Zastosować co najmniej 2 miejsca dla posiadaczy karty parkingowej o wymiarach zgodnych z § 116 ust. 1 pkt 1 Rozporządzenia Ministra Transportu i Gospodarki Morskiej z dnia 02 marca 1999r. w sprawie warunków technicznych jakim powinny odpowiadać drogi publiczne i ich usytuowanie (Dz.U. z 2016r. poz. 124).

Ponadto informuję, że projekt powinien spełniać warunki techniczne Rozporządzenia Ministra Transportu i Gospodarki Morskiej z dnia 02 marca 1999r. w sprawie warunków technicznych jakim powinny odpowiadać drogi publiczne i ich usytuowanie (Dz.U. z 2016r. poz. 124).


Z up. STAROSTY
Maciej Andrzejak
Dyrektor Wydziału
Dróg i Gospodarki Przestrzennej

Załączniki:

1. Projekt rozwiązań geometrycznych – 1 szt.

Otrzymują:

1. adresat
2. WD a/a

Sprawę prowadzi:

Wydział Dróg i Gospodarki Przestrzennej
Mikołaj Ziomek, Główny Specjalista, tel. 61 22 69 200


DUKT

Wojciech Andrzejak
ul. Poznańska 38,
62-070 Dopiewo

ET/T/JS- 7.4 -705/2016

dotyczy: Rozbudowy ul. Słonecznej w Czerwonaku - w zakresie sieci ciepłych.

Odpowiadając na Państwa pismo z dnia 23.08.2016r dotyczące realizacji powyższej inwestycji informujemy, że akceptujemy plan zagospodarowania terenu i sposób zabezpieczenia sieci ciepłej. Przed planowanymi robotami O rozpoczęciu prac w rejonie sieci ciepłych powiadomić nasz Zakład Zachód: kierownik Sławomir Sroka tel. 667 620 471.

TECHNOLOG
DS. ANALIZ HYDRAULICZNYCH

mgr inż. Jolanta Sugiera

Otrzymują:
a/a

Veolia Energia Poznań S.A.

ul. Gdyńska 54, 61-016 Poznań

Kapitał zakładowy: 227 978 650,00 zł, wpłacony w całości | NIP: 777-00-00-755 | REGON: 630956570 | KRS: 0000020765

Sąd Rejonowy Poznań - Nowe Miasto i Wilda w Poznaniu, VIII Wydział Gospodarczy Krajowego Rejestru Sądowego

Konto: 75 1940 1210 0103 0331 0010 0000

tel.: + 48 61 86 13 300 - fax: +48 61 86 14 644, e-mail: kancelaria.pl-vpoz@veolia.com

www.veolia.pl



WKŚ.7012.22.2016

Czerwonak, dnia 21.09.2016 r.

Biuro Inżynierskie DUKT
Wojciech Andrzejak
ul. Poznańska 38
62-070 Dopiewo

Dotyczy pisma z dnia 23 sierpnia 2016 r. w sprawie uzgodnienia planu zagospodarowania dla zadania „ Rozbudowa ulicy Słonecznej w Czerwonaku”, Gm. Czerwonak, również w odniesieniu do kanalizacji deszczowej i oświetlenia ulicznego.

Wydział Gospodarki Komunalnej i Ochrony Środowiska opiniuje pozytywnie plan zagospodarowania również w odniesieniu do kanalizacji deszczowej i oświetlenia ulicznego oraz rozwiązania konstrukcyjne dla zadania „ Rozbudowa ulicy Słonecznej w Czerwonaku” Gm. Czerwonak z następującymi uwagami:

- na poszerzeniach jezdni zaprojektować nawierzchnię taką samą jak w ul. Słonecznej
- w projekcie uwzględnić szczegół wykonania schodów terenowych

otrzymują:

1. Adresat
2. WIF
3. WKŚ – a/a

Z-ca Kierownika ds. Dróg
Wydział Gospodarki Komunalnej
i Ochrony Środowiska
Ryszard Kroker

Sprawę prowadzi:
Ryszard Kroker tel. 61-65-44-261

Poznań, 2016-10-04

Numer pisma: DW/IBM/361/57498/2016
Numery spraw: IBM/80-9-1/1170/2016

**Biuro Inżynierskie Dukt Wojciech
Andrzejak
Poznańska 38
62-070 Dopiewo**

Dotyczy: Zaopiniowania rozbudowy ul. Słonecznej w Czerwonaku.

W odpowiedzi na pismo w w/w sprawie, po zapoznaniu się z przedłożoną mapą informujemy, że w zakresie planowanej inwestycji brak uzbrojenia wod-kan będącego w eksploatacji AQUANET S.A.

Sprawę prowadzi: Małgorzata Pietras, tel. 061 8359 239, mail:małgorzata.pietras@aquanet.pl

Załącznik: plan sytuacyjny

Otrzymują:
**Gmina Czerwonak
Źródłana 39
62-004 Czerwonak**

AQUANET
BIURO ROZWOJU MAJĄTKU

Małgorzata Pietras
Specjalista ds. Uzgadniania
Dokumentacji Projektowej

