

C. CZĘŚĆ FORMALNO - PRAWNA

- 1) Urząd Gminy Czerwonak Wydział Inwestycji opinia przedłożonej koncepcji pismo o sygnaturze WD.7012.03.2014 z dnia 09.09.2014r.
- 2) Wojewódzki Urząd Ochrony Zabytków w Poznaniu pismo o sygnaturze Po-WA.5183.6949.1.2014 z dnia 09.09.2014r.
- 3) Urząd Gminy Czerwonak pozytywna opinia odnośnie usytuowania słupów oświetleniowych. Pismo o sygnaturze WD.7021.10.19.2014 z dnia 09.09.2014r.
- 4) Powiatowy Konserwator Zabytków w Poznaniu opinia o sygnaturze KZ.410.3.00028.2014.IV KZ.KW-02759/14 z dnia 16.09.2014r.
- 5) Regionalna Dyrekcja Ochrony Środowiska w Poznaniu pismo o sygnaturze WOP.403.270.2014.AZZ1.2 z dnia 16.09.2014r.
- 6) Orange Polska Domena Hurt Ewidencja i Standardy Infrastruktury Dział Ewidencji i Zarządzania Danymi o Infrastrukturze Poznań uzgodnienie o sygnaturze TOTWSBU-PO.2110-538/14/BJ z dnia 24.09.2014r.
- 7) Netia SA Dział Utrzymania Usług uzgodnienie o sygnaturze E/W/14/3568/JK z dnia 01.10.2014r.
- 8) Polska Spółka Gazownictwa sp. z o.o. uzgodnienie nr OIU-5000106538/14 z dnia 06.10.2014r.
- 9) AQUANET Spółka Akcyjna opinia o sygnaturze DW/IBM/361/46243/2014 z dnia 08.10.2014r.
- 10) Zarząd Dróg Powiatowych w Poznaniu uzgodnienie o sygnaturze ZDP.6c.4621.118/14 z dnia 14.10.2014r.
- 11) Gminne Przedsiębiorstwo Wodociągowe Sp. z o.o. opinia o sygnaturze Z.W. NR 08/10/2014 z dnia 16.10.2014r.
- 12) Gminne Przedsiębiorstwo Wodociągowe Sp. z o.o. uzgodnienie o sygnaturze Z.W. NR 08/10/2014 z dnia 16.10.2014r.
- 13) Urząd Gminy Czerwonak pozytywna opinia projektu budowlanego o sygnaturze WD.7012.03.2014 z dnia 20.10.2014 r.
- 14) Starosta Poznański Protokół z narady koordynacyjnej dotyczącej uzgodnienia sieci uzbrojenia terenu o sygnaturze GKG.4171.357.2015 z dnia 19.02.2015 r.

Czerwonak, dnia 09 września 2014

Wydział Inwestycji
w miejscu

WD.7012.03.2014


Dotyczy: Projektu budowy chodnika w ul. Okrężnej w Kicinie na odcinku od ul. Poznańskiej do ul. Swarzędzkiej.


Wydział Zarządzania Drogami opiniuje pozytywnie przedłożoną koncepcję planu zagospodarowania projektowanego chodnika z następującymi uwagami:

1. Nawierzchnię chodnika projektować wg następującej konstrukcji:
 - 8 cm kostka betonowa wibroprasowana 20x10 cm koloru szarego, bezfazowa,
 - 3 cm podsypka cementowo-piaskowa 1:4,
 - 10 cm warstwa wzmacniająca z gruntu stabilizowanego cementem o $R_m=5$ MPa, wyprofilowane i zagęszczone podłoże.
2. Nawierzchnię zjazdu w km 0+160 projektować wg następującej konstrukcji:
 - 8 cm kostka betonowa wibroprasowana 20x10 cm koloru szarego,
 - 3 cm podsypka cementowo-piaskowa 1:4,
 - 20 cm podbudowa zasadnicza z kruszywa łamanego stab. mechanicznie 0-31,5 mm,
 - 10 cm warstwa wzmacniająca z gruntu stab. cementem o $R_m=2,5$ MPa
3. Nawierzchnię zjazdów indywidualnych projektować wg następującej konstrukcji:
 - 8 cm kostka betonowa wibroprasowana 20x10 cm koloru szarego,
 - 3 cm podsypka cementowo-piaskowa 1:4,
 - 15 cm podbudowa pomocnicza z kruszywa łamanego stab. mechanicznie 0-31,5 mm,
 - 10 cm warstwa wzmacniająca z gruntu stab. cementem o $R_m=2,5$ MPa, wyprofilowane i zagęszczone podłoże.

Sprawę prowadzi:
Alicja Wawrzyniak, tel. 61/65-44-247

Otrzymują:
- Adresat (2 egz.)
- WD aa

Kierownik
Wydziału Zarządzania Drogami

Alicja Wawrzyniak

Za zgodność z oryginałem

mgr inż. Szymon Bargański

WOJEWÓDZKI URZĄD
OCHRONY ZABYTKÓW
W POZNANIU
WIELKOPOLSKI
WOJEWÓDZKI KONSERWATOR ZABYTKÓW
61 - 834 Poznań, ul. Gołębia 2

Poznań, dnia 09.09.2014 r.

Po - WA. 5183.6949.1.2014
Dot. pisma nr 08.GC.09.2014.SB

Działając na podstawie art. 65 § 1 Ustawy z dnia 14 czerwca 1960 r. kodeks postępowania administracyjnego (Dz.U. z dnia 27.02.2013 r. Poz. 267), art. 89 pkt. 2, art. 91 ust. 4 pkt. 4 Ustawy z dnia 23 lipca 2003 r. o ochronie zabytków i opiece nad zabytkami (Dz.U.Nr 162, poz. 1568 ze zmianami) Wielkopolski Wojewódzki Konserwator Zabytków po zapoznaniu się z wnioskiem Biuro Projektów Drogowych SNBI Szyman Bargański, ul. Rdestowa 8c/25, 81-577 Gdynia z dnia 02.09.2014 r., data wpływu 08.09.2014 r. dot. dokumentacji projektowej dla zadania pn. „Wykonanie projektu modernizacji ul. Okrężnej w Kicinie poprzez budowę chodnika na odcinku od ul. Poznańskiej do ul. Swarzędzkiej” przekazuje

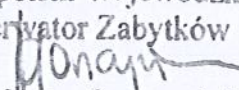
do załatwienia
Powiatowemu Konserwatorowi Zabytków w Poznaniu zgodnie z właściwością

Uzasadnienie

W dniu 08.09.2014 r. do Wojewódzkiego Urzędu Ochrony Zabytków w Poznaniu wpłynęło pismo Biuro Projektów Drogowych SNBI Szyman Bargański, ul. Rdestowa 8c/25, 81-577 Gdynia dot. dokumentacji projektowej dla zadania pn. „Wykonanie projektu modernizacji ul. Okrężnej w Kicinie poprzez budowę chodnika na odcinku od ul. Poznańskiej do ul. Swarzędzkiej”

W dniu 24 marca 2009 r. zawarte zostało Porozumienie między Wojewodą Wielkopolskim oraz Starostą Poznańskim w sprawie powierzenia Powiatowi Poznańskiemu spraw z zakresu właściwości Wielkopolskiego Wojewódzkiego Konserwatora Zabytków (Dziennik Urzędowy Województwa Wielkopolskiego Nr 85 z dnia 6 maja 2009 r. poz.1212). Powiatowy Konserwator Zabytków w Poznaniu rozpoczął działalność z dniem 1 marca 2010r.

Sprawa dotyczy obszaru Powiatu Poznańskiego. W związku z powyższym organem właściwym do rozpatrzenia sprawy jest Powiatowy Konserwator Zabytków w Poznaniu.

Wielkopolski Wojewódzki
Konserwator Zabytków

mgr Jolanta Goszczyńska

Otrzymują:

1. Powiatowy Konserwator Zabytków w Poznaniu, ul. Słowackiego 8, 60-823 Poznań
- ② Biuro Projektów Drogowych SNBI Szyman Bargański, ul. Rdestowa 8c/25, 81-577 Gdynia, adres do korespondencji: ul. Władysława Kańskiego 1F/1, 81-603 Gdynia
3. aa MŚ

Sprawę prowadzi:

st. inspektor ds ochrony zabytków archeologicznych, M. Świtoń, tel. 61-852-80-03,04, wewn. 114

Za zgodność z oryginałem


mgr inż. Szymon Bargański



POWIAT
POZNAŃSKI

Powiatowy Konserwator Zabytków
ul. Słowackiego 8
60-823 Poznań

Biuro Projektów Drogowych SNBI Szymon Bargański
ul. Rdestowa 8c, 25, 81-577 Gdynia
adres do korespondencji: ul. Wł. Kańskiego 1F/1
81-603 Gdynia

z pełnomocnictwa:
Urząd Gminy Czerwonak
ul. Źródłana 39, 62-004 Czerwonak

Wasze pismo z dnia:	Znak:	Nasz znak:	Data:
02.09.2014 r.	08.GC.09.2014.SB	KZ.410.3.00028.2014.IV KZ.KW-02759/14	16.09.2014 r.

Sprawa: opinii w związku z modernizacją ul. Okrężnej w Kicinie poprzez budowę chodnika na odcinku od ul. Poznańskiej do ul. Swarzędzkiej, **gm. Czerwonak**

W odpowiedzi na pismo z dnia 02.09.2014 r., przekazane - na podstawie porozumienia z dnia 24. marca 2009 r. zawartego pomiędzy Wojewodą Wielkopolskim oraz Starostą Poznańskim w sprawie powierzenia Powiatowi Poznańskiemu spraw z zakresu właściwości Wielkopolskiego Wojewódzkiego Konserwatora Zabytków (Dz.U. Woj. Wlkp. z 2009 r., nr 85, poz. 1212) przez Wojewódzki Urząd Ochrony Zabytków w Poznaniu, pismem znak Po.WA.5183.6949.1.2014 z dnia 09.09.2014 r., data wpływu 15.09.2014 r.

Starostwo Powiatowe w Poznaniu – Powiatowy Konserwator Zabytków informuje, że w obrębie planowej inwestycji oznaczonej na mapie poglądowej dołączonej do wniosku, obecnie nie zewidencjonowano zabytków w tym i stanowisk archeologicznych, które podlegają ochronie i opiece.

W związku z tym nie wnosi uwag w sprawie realizacji ww budowy.

Jednocześnie Starostwo Powiatowe w Poznaniu-Powiatowy Konserwator Zabytków informuje, że zgodnie z art. 32 ust. 1 Ustawy z dnia 23 lipca 2003 r. o ochronie zabytków i opiece nad zabytkami (Dz.U. Nr 162, poz. 1568 ze zm.)

„Kto w trakcie prowadzenia robót budowlanych lub ziemnych odkrył przedmiot, co do którego istnieje przypuszczenie, iż jest on zabytkiem, jest obowiązany: 1) wstrzymać wszelkie roboty mogące uszkodzić lub zniszczyć odkryty przedmiot 2) zabezpieczyć przy użyciu dostępnych środków, ten przedmiot i miejsce jego odkrycia; 3) niezwłocznie zawiadomić o tym właściwego konserwatora zabytków, a jeśli nie jest to możliwe, właściwego wójta (burmistrza, prezydenta miasta).” oraz

Zgodnie z art. 116 ust. 1. i 2 wyżej cytowanej ustawy „1.Kto niezwłocznie nie powiadomił wojewódzkiego konserwatora zabytków lub wójta (burmistrza, prezydenta miasta) albo dyrektora urzędu morskiego o przypadkowym odkryciu przedmiotu, co do którego istnieje przypuszczenie, iż jest on zabytkiem archeologicznym, a także nie zabezpieczył, przy użyciu dostępnych środków, tego przedmiotu i miejsca jego znalezienia, podlega karze grzywny. 2.W razie popełnienia wykroczenia określonego w ust. 1 można orzec nawiązkę do wysokości dwudziestokrotnego minimalnego wynagrodzenia na wskazany cel społeczny związany z opieką nad zabytkami”.

Z up. STAROSTY . Za zgodność z oryginałem
Wiesław Biegański mgr inż. Szymon Bargański
Powiatowy Konserwator Zabytków



Orange Polska
Domena Hurt
Ewidencja i Standardy Infrastruktury
Dział Ewidencji i Zarządzania Danymi o Infrastrukturze Poznań
ul. Głogowska 19, 60-702 Poznań
tel.: 61 861 60 39, fax.: 61 862 93 65

Biuro Projektów Drogowych SNBI
Szymon Bargański
ul. Władysława Kańskiego 1F/1
81-603 Gdynia

Poznań, 24 września 2014r.

Numer pisma: TOTWSBU-PO.2110-538/14/BJ


Temat: uzgodnienie dokumentacji projektowej dla zadania pn. "Wykonanie projektu budowy chodnika w ul. Okrężnej na odcinku od ul. Poznańskiej do ul. Swarzędzkiej w Kicinie, gm. Czerwonak"

Szanowni Państwo,

informujemy, że uzgadniamy projekt jak w temacie. Przy realizacji procesu budowy wymagane jest spełnienie następujących warunków, które są integralną częścią uzgodnienia:

1. Wykonawca jest zobowiązany zgłosić do Orange Polska S.A. prace w strefie sieci telekomunikacyjnej min. na 14 dni przed przystąpieniem do robót, powołując się na numer przedmiotowego pisma. Tryb i zasady zgłoszenia dostępne są na stronie: www.orange.pl/wniosekonadzor. Wykonywanie prac na sieci Orange Polska S.A. bez zgłoszenia jest naruszeniem własności Orange polska i będzie zgłaszane organom ścigania. Powiadomienie powinno zawierać nazwę i adres wykonawcy prac oraz telefon kontaktowy. Pismo należy kierować na adres:
Orange Polska
Dostarczanie i Serwis Usług
Obsługa Techniczna Klienta we Wrocławiu
Wydział Utrzymania Usług i Infrastruktury 2-Poznań
ul. Głogowska19
60-702 Poznań
tel. 61 886 86 30; fax. 61 886 86 31
2. Roboty budowlano – montażowe w obrębie sieci telekomunikacyjnej wykonywać zgodnie z normami i przepisami obowiązującymi w budownictwie łączności ręcznie i pod nadzorem upoważnionego przedstawiciela Orange Polska S.A. Wydział Utrzymania Usług i Infrastruktury 2-Poznań;
3. Lokalizację podziemnych urządzeń telekomunikacyjnych w terenie należy potwierdzić za pomocą przekopów kontrolnych, a w przypadku odkrycia w trakcie robót ziemnych urządzeń nienaniesionych na planie należy je zabezpieczyć i powiadomić użytkownika oraz inspektora nadzoru;
4. W miejscach projektowanych zjazdów istniejące kable telekomunikacyjne należy zabezpieczyć poprzez zastosowanie rur dwudzielnych typu AROT. Długość rur powinna być co najmniej 0,5 m dłuższa od krawędzi projektowanych zjazdów. Końce rur należy uszczelnić;

Za zgodność z oryginałem



mgr inż. Szymon Bargański


5. Miejsca zblieżeń i skrzyżowań oraz elementy zanikowe sieci telekomunikacyjnej przed ich zasypaniem podlegają obowiązkowi zgłoszenia użytkownikowi, tj. Wydział Utrzymania Usług i Infrastruktury 2-Poznań w Poznaniu ul. Głogowska 19 tel. 61 886 86 30;
6. W przypadku uszkodzenia sieci telefonicznej, wobec przedsiębiorstwa prowadzącego roboty, egzekwowane będzie wyrównanie szkody na podstawie kalkulacji powykonawczej oraz strat tytułem braku transmisji, sporządzonej przez Orange Polska S.A.;
7. W przypadku konieczności przebudowy lub przemieszczenia urządzeń telekomunikacyjnych, inwestor opracuje dokumentację projektowo – kosztorysową, która powinna być uzgodniona i zatwierdzona przez nasz Dział, oraz zleci wykonanie robót na własny koszt.
8. Po zakończeniu prac inwestor jest zobowiązany do pisemnego zgłoszenia z 14-dniowym wyprzedzeniem – na adres podany w punkcie 1 niniejszego pisma – wykonane zadanie do odbioru technicznego w zakresie miejsc kolizyjnych z sieciami teletechnicznymi oraz otrzymania pisemnej akceptacji w formie protokołu odbioru lub notatki służbowej.
9. Niniejsze uzgodnienie ważne jest jeden rok od daty jego wydania.

Orange Polska S.A. Dział Ewidencji i Zarządzania Danymi o Infrastrukturze otrzymał do celów służbowych 1 kpl. planów z przedmiotowego uzgodnienia.

Z poważaniem

Dariusz Piśkora
Nierówny
Dział Ewidencji i Zarządzania
Danymi o Infrastrukturze Poznań



Za zgodność z oryginałem

mgr inż. Szymon Bargański

Polska Spółka Gazownictwa sp. z o.o.

Oddział w Poznaniu
ul. Grobla 15, 61-859 Poznań
tel. (61) 8545-100, fax (61) 8545-519

Sekcja Ewidencji Majątku i Uzgodnień
tel. (61) 85-45-277
fax (61) 85-45-508

**Biuro Projektów Drogowych
SNBI Szymon Bargański
Kańskiego Władysława 1F m. 1
81-603 Gdynia**

W/ znak: 11.GC.09.2014.SB
N/ znak: OIU-5000-106538/14

z dnia 15-09-2014
z dnia 6-10-2014

Uzgodnienie lokalizacji obiektów w rejonie gazociągów średniego i niskiego ciśnienia

NR OIU-5000-106538/14

Dotyczy: **budowy chodnika, odc. Poznańska - Swarzędzka**

Lokalizacja przedsięwzięcia:
woj. wielkopolskie, gm. Czerwonak, m. Kicin, ul. Okrężna

W odpowiedzi na pismo z dnia 15-09-2014 r. przesyłamy jeden egzemplarz planu sytuacyjnego z wkreśloną siecią przewodów gazowych w przedmiotowym rejonie, z następującymi uwagami:

1. Wszelkie prace w obrębie strefy kontrolowanej sieci gazowej należy wykonać ręcznie bez użycia sprzętu mechanicznego.
2. Nie wyrażamy zgody na obniżenie rzędnej terenu w miejscu zlokalizowanej sieci gazowej. Informujemy, że zgodnie z Rozporządzeniem Ministra Gospodarki z dnia 26.04.2013 w sprawie warunków technicznych jakim powinny odpowiadać sieci gazowe i ich usytuowanie (Dz. U. poz. 640) odległość pionowa mierzona od górnej zewnętrznej ścianki gazociągu lub górnej zewnętrznej ścianki rury osłonowej powinna wynosić nie mniej niż 1,0m do powierzchni jezdni, przy czym nie mniej niż 0,5m od spodu konstrukcji nawierzchni.
3. Należy zwrócić uwagę na armaturę gazową, która nie może być zaasfaltowana lub przykryta płytkami, kostką itp. Krawężnik należy zlokalizować w odległości min. 0,5m od sieci gazowej.

Z uwagi na brak szczegółowej inwentaryzacji przyłączy, nie nanosi się ich na plany sytuacyjne.

4. W terminie 7 dni przed rozpoczęciem robót w obrębie strefy kontrolowanej sieci gazowej w celu uniknięcia ewentualnej kolizji wykonawca musi powiadomić PSG sp. z o.o. Oddział w Poznaniu - RDG Poznań Północ, ul. Gdynska 47, **tel. 61 8782818**.

5. Ważność uzgodnienia wynosi 2 lata.


Do wiadomości:
- RDG Poznań-Północ

Załączniki:
Mapa sytuacyjna - 1 egz.

DYREKTOR ODDZIAŁU


Zdzisław Kowalski

Za zgodność z oryginałem


mgr inż. Szymon Bargański

Poznań, 2014-10-08

Numer pisma: DW/IBM/361/46243/2014

Numery spraw: IBM/80-9-1/758/2014

Biuro Projektów Drogowych SNBI
Szymon Bargański
Rdestowa 8c/25
81-577 Gdynia**Dotyczy: Zaopiniowania budowy chodnika w ul. Okrężnej w Kicinie na odcinku od ul. Poznańskiej do ul. Swarzędzkiej.**

W odpowiedzi na pismo w w/w sprawie informujemy, że w zakresie planowanej inwestycji brak uzbrojenia będącego w eksploatacji AQUANET S.A.

Jednocześnie informujemy, że w ramach zadania "Kanalizacja obszaru Parku Krajobrazowego Puszcza Zielona i okolic" w przedmiotowym rejonie planowana jest budowa sieci kanalizacji sanitarnej z przyłączami (projekty uzgodnione w AQUANET S.A. pod numerami IT/810/150/2008, IT/811/1013/2008).

Informację na temat terminu realizacji w/w zadania należy uzyskać w Związku Międzygminnym "Puszcza Zielonka" Nowy Rynek 8, 62-095 Murowana Goślina.

Sprawę prowadzi: Małgorzata Pietras, tel. 061 8359 239, mail:malgorzata.pietras@aquanet.pl

Załącznik:
plan sytuacyjny*Otrzymują:*
Gmina Czerwonak
Źródła 39
62-004 Czerwonak**AQUANET**
BIURO ROZWOJU MAJĄTKU
Maria Ratajczak
Pracownik Specjalista ds. Uzgadniania
Dokumentacji Projektowej

Za zgodność z oryginałem


mgr inż. Szymon BargańskiSiedziba Spółki
ul. Dolna Wilda 126, 61-492 Poznań
tel. 61 8359 100, fax 61 8359 012
www.aquanet.pl, e-mail: info@aquanet.plDział Obsługi Klienta
ul. Dolna Wilda 126, 61-492 Poznań
tel. 61 8359 051, fax 61 8359 063
e-mail: klient@aquanet.pl



Poznań, dnia 14.10.2014 r.

Nasz znak: ZDP.6c.4621.118/14
Dotyczy: chodnika w pasie drogi 2407P w m. Kicin, gm. Czerwonak
Wasz znak: -

**Biuro Projektów Drogowych
SNBI Szymon Bargański
ul. Rdestowa 8c/25
81-577 Gdynia**

Zarząd Dróg Powiatowych w Poznaniu uzgadnia projekt chodnika w pasie drogi powiatowej nr 2407P Koziegłowy – Swarzędz w m. Kicin, gm. Czerwonak, zgodnie z dołączonym do niniejszej opinii projektem, na następujących warunkach:

1. Chodnik w pasie drogi powiatowej należy dostosować wysokościowo i kolorystycznie do istniejącego zagospodarowania drogi.
2. Na szerokości przejścia dla pieszych należy obniżyć krawężniki, tak aby wystawały ponad poziom jezdni na wysokość maksymalnie 2,0 cm.
3. Należy zapewnić właściwe odwodnienie drogi powiatowej. W przypadku problemów z odwodnieniem naprawa szkód oraz systemu odwodnienia należy do Inwestora budowy przedmiotowego zadania.
4. Należy unikać prowadzenia robót w okresie zimowym.
5. Zachować normatywne odległości w pionie i poziomie od urządzeń podziemnych. W miejscu kolizji prace prowadzić ręcznie.
6. Roboty należy wykonać przy zapewnieniu odpowiednich warunków bezpieczeństwa w stosunku do uczestników ruchu.
7. Po wykonaniu robót należy uporządkować zajmowany pas drogowy.
8. Wykonawca przed przystąpieniem do robót zatwierdzi projekt zabezpieczenia robót i organizacji ruchu oraz uzgodni z ZDP termin wykonywania robót w pasie drogi powiatowej.
9. Planowane prace należy wykonać zgodnie z warunkami wynikającymi z Ustawy „Prawo Budowlane”.
10. Niniejsza opinia nie stanowi zaakceptowania organizacji ruchu.

Opinia niniejsza zachowuje ważność przez rok od czasu wydania.

DYREKTOR
Zarządu Dróg Powiatowych

mgr inż. Marek Birczałka

Otrzymują:

1. Adresat
2. ZDP – aa

Sprawę prowadzi:
Karina Świejkowska
Tel. 61 8 59 34 42

Za zgodność z oryginałem

mgr inż. Szymon Bargański



**GMINNE
PRZEDSIĘBIORSTWO
WODOCIĄGOWE**
Sp. z o.o.

ul. Piaskowa 1
62-028 Koziegłowy
tel. 618 128 011

e-mail: biuro@gpwczerwonek.pl <http://gpwczerwonek.pl> PKO BP SA: 35 1020 4027 0000 1402 128 239



Koziegłowy, dnia 16. 10. 2014

**Biuro Projektów Drogowych
SNBI Szymon Bargański
ul. Rdestowa 8c/25
81-577 Gdynia**

Z.W. Nr 08/10/2014

W odpowiedzi na wniosek z dnia 15. 09. 2014 w sprawie uzgodnienia przedstawionych planów sytuacyjnych pod względem ewentualnych kolizji z siecią wodociągową i siecią kanalizacji deszczowej w związku z realizacją zadania projektowego: „Wykonanie projektu budowy chodnika w ul. Okrężnej w Kicinie na odcinku od ul. Poznańskiej do ul. Swarzędzkiej” uprzejmie informujemy, że opiniujemy pozytywnie w/w przebiegi.

**Specjalista ds. technicznych
Agnieszka Pach
tel. 605 837 040**

GMINNE PRZEDSIĘBIORSTWO
WODOCIĄGOWE Sp. z o.o.
Z siedzibą w Czerwonaku
Specjalista ds. Uzgodnień Dokumentacji

Agnieszka Pach

Za zgodność z oryginałem



mgr inż. Szymon Bargański



GMINNE
PRZEDSIĘBIORSTWO
WODOCIĄGOWE
Sp. z o.o.

ul. Piaskowa 1
62-028 Koziegłowy
tel. 618 128 011

e-mail: biuro@gpwczerwonak.pl <http://gpwczerwonak.pl> PKO BP SA: 35 1020 4027 0000 1402 1218 2319



Koziegłowy, dnia 16. 10. 2014

**Biuro Projektów Drogowych
SNBI Szymon Bargański
ul. Rdestowa 8c/25
81-577 Gdynia**

Z.W. Nr 08/10/2014

W odpowiedzi na wniosek z dnia 15. 09. 2014 w sprawie uzgodnienia zagospodarowania terenu, pod kątem kolizji z istniejącym uzbrojeniem, przedstawionego na przesłanych planach sytuacyjnych, w związku z projektem budowy chodnika w ul. Okreżnej w Kicinie na odcinku od ul. Poznańskiej do ul. Swarzędzkiej uprzejmie informujemy, że uzgadniamy pozytywnie projektowany sposób powierzchniowego odprowadzenia ścieków deszczowych z chodnika.

Specjalista ds. technicznych
Agnieszka Pach
tel. 605 837 040

GMINNE PRZEDSIĘBIORSTWO
WODOCIĄGOWE Sp. z o.o.
Z siedzibą w Czerwonaku
Specjalista ds. Uzgodnień Dokumentacji

Agnieszka Pach

Za zgodność z oryginałem:

Szymon Bargański
mgr inż. Szymon Bargański

Czerwonak, dnia 20 października 2014

WD.7012.03.2014


Biuro Projektów Drogowych
SNBI Szymon Bargański
ul. Rdestowa 8c/25
81-577 Gdynia

Urząd Gminy Czerwonak opiniuje pozytywnie przedstawiony projekt budowy chodnika w ul. Okrężnej w Kicinie od ul. Poznańskiej do ul. Swarzędzkiej.

Z up. Wójta
Tomasz Stelmach
Zastępca Wójta

Sprawę prowadzi:
Alicja Wawrzyniak, tel. 61/65-44-247

K/o
- WI aa
- WD aa

Za zgodność z oryginałem

mgr inż. Szymon Bargański

STAROSTA POZNAŃSKI

PROTOKÓŁ NR GKG.4171.357.2015 - odpis

z narady koordynacyjnej dotyczącej uzgodnienia usytuowania sieci uzbrojenia terenu przeprowadzonej na podstawie art. 7d pkt 2 oraz art. 28b ustawy z dnia 17 maja 1989 r. - Prawo geodezyjne i kartograficzne (Dz. U. z 2010 r. Nr 193, poz. 1287, z późn. zm.).

Przedmiot uzgodnienia : **Przebudowa linii kablowej istniejącego oświetlenia – 8 lamp**

wnioskodawca: **Gmina Czerwonak
ul. Źródłana 39
62-004 Czerwonak**

Data wpływu wniosku : **3.02.2015 r.**

Data i miejsce przeprowadzenia narady : **16.02.2015 r. - P.O.D.G.i K. pokój 225**
Naradzie przewodniczyła: **Katarzyna Kisiel – Kierownik Zespołu ds. Koordynacji Sytuowania Projektowanych Sieci Uzbrojenia Terenu**

Lokalizacja przedmiotu uzgodnienia:
obręb Kicin, ul. Okreżna (budowa chodnika od ulicy Poznańskiej do ulicy Swarzędzkiej), dz. 329, 326/4, 327/2, 326/7, gmina Czerwonak, powiat poznański, woj. wielkopolskie

Uczestnicy narady oraz ich uwagi i zalecenia:

OPERATOR GAZOCIĄGÓW PRZESYŁOWYCH „GAZ-SYSTEM” O/POZNAŃ – Janusz Wesołowski:
Bez uwag.

POLSKA SPÓŁKA GAZOWNICTWA Sp. z o. o. ODDZIAŁ W POZNANIU – Paweł Cieślik:
Bez uwag,

NETIA S.A. – Jacek Kucel:

Projekt uzgodniono z następującymi warunkami:

Wykonawca zgłosi pisemnie rozpoczęcie prac z minimum 7-dniowym wyprzedzeniem na adres NETIA S.A. ul. Cieszkowskiego 18, 62-020 Swarzędz (dodatkowo fax 022 352 6650 tel. 022 352 6592) do Działu Usług z podaniem lokalizacji, zakresu prac i terminów planowanego rozpoczęcia i zakończenia robót.

Wraz z powiadomieniem należy dostarczyć zlecenie nadzoru. Prace w miejscach zbliżeń i skrzyżowań z siecią telekomunikacyjną prowadzić ręcznie przy udziale naszego przedstawiciela zachowując normatywne odległości poziome i pionowe zgodnie z Polskimi Normami.

Zabezpieczyć urządzenia telekomunikacyjne przed uszkodzeniem oraz osiadaniami gruntu.

Jeżeli w trakcie prowadzenia budowy pojawi się konieczność przeprowadzenia dodatkowych prac na sieci Netii należy je zlecić firmom wykonawczym będącym na liście wykonawców NETIA S.A. po akceptacji przez Dział Utrzymania Usług. Lista firm dostępna

w Swarzędzu przy ul. Cieszkowskiego 18. Koszty wszelkich robót i uszkodzeń naszej sieci powstałe w wyniku prowadzonych prac jak i wynikające z wadliwego ich wykonania ponosi Inwestor.

INEA S.A – Filip Gruszczyński:

Bez uwag.

ENEA OPERATOR Sp. z o. o. – Ewa Rakula-Stachowiak:

W miejscu zbliżenia z kablem energetycznym wykopy należy prowadzić ręcznie.

Kabel w wykopie zabezpieczyć, zachować normatywną odległość.

Przed przystąpieniem do prac należy zgłosić się w Rejonie Dystrybucji Poznań. Szczegółowy przebieg linii kablowych należy ustalić na podstawie próbnych przekopów.

REGION WSPARCIA TELEINFORMATYCZNEGO ROA POZNAŃ – Sebastian Olejniczak:

Bez uwag.

AQUANET S.A. –Małgorzata Pietras:

Bez uwag.

Zarząd Dróg Powiatowych – Bartosz Kmiecik:

Nie dotyczy dróg powiatowych.

POZNAŃSKIE CENTRUM SUPERKOMPUTEROWO-SIECIOWE – Grzegorz Kuberka:

Nie dotyczy.

GMINNE PRZEDSIĘBIORSTWO WODOCIĄGOWE Sp. z o. o. W CZERWONAKU – Agnieszka Pach:

Bez uwag.

HAWA TELEKOM Sp.z o. o. – Grzegorz Ostrowski:

Bez uwag.

**KIEROWNIK ZESPOŁU DS. KOORDYNACJI SYTUOWANIA
PROJEKTOWANYCH SIECI UZBROJENIA TERENU:**

DODATKOWE UWAGI I ZALECENIA :

1. Stosownie do art. Ustawy z dnia 17 maja 1989 r. „Prawo Geodezyjne i Kartograficzne” (Dz.U. z 2010 r. Nr 193, poz.1287 z późniejszymi zmianami) Inwestor jest zobowiązany, po uzyskaniu pozwolenia na budowę do wyznaczenia na gruncie oraz inwentaryzacji powykonawczej (przed zasypaniem) obiektów budowlanych przez uprawnione jednostki wykonawstwa geodezyjnego.
2. Zobowiązuje się wykonawcę prac inwestycyjnych do ochrony i zabezpieczenia znajdujących się na terenie realizowanej inwestycji punktów osnowy geodezyjnej i punktów granicznych (Dz. U. Nr 30 poz. 163 art. 15.1). W przypadku zniszczenia lub uszkodzenia w/w punktów, osoby odpowiedzialne za ochronę i zabezpieczenie punktów osnowy geodezyjnej i punktów granicznych podlegają karze grzywny. (Dz. U. Nr 30 poz. 163 art. 48.1 z późniejszymi zmianami).
3. Zmiany w stosunku do uzgodnionej dokumentacji wymagają dodatkowych uzgodnień.
4. Należy uwzględnić uwagi zawarte w uzgodnieniach branżowych.
5. Integralną częścią protokołu z narady koordynacyjnej jest mapa z naniesioną projektowaną inwestycją wraz z adnotacją zawierającą informacje, iż dokumentacja była przedmiotem narady koordynacyjnej.
6. Prace ziemne w miejscu zbliżeń i skrzyżowań z istniejącym uzbrojeniem bezwzględnie należy wykonywać ręcznie (bez użycia sprzętu mechanicznego). Odkryte przewody zabezpieczyć.
7. W wypadku kolizji z drzewami zgodę na ewentualną wycinkę drzew należy uzyskać w Urzędzie Gminy Czerwonak.
8. Podmioty, które władają sieciami uzbrojenia terenu, rezygnując z obowiązku delegowania swoich przedstawicieli na narady koordynacyjne, pozbawiają się możliwości wpływania na uzgodnione przez Starostę trasy projektowanych sieci i przyłączy (Art. 28 d pkt. 2 Ustawy Prawo Geodezyjne i Kartograficzne z dnia 5 czerwca 2014 r.).

W rezultacie przeprowadzonej narady koordynacyjnej przedłożony projekt został uzgodniony z zachowaniem w/w uwag oraz zaleceń.

Uwaga: uzgodnienie niniejsze jest opinią techniczną i nie zastępuje pozwolenia na budowę wydawanego zgodnie z obowiązującymi przepisami prawa budowlanego.

Kopię protokołu wraz z załącznikiem mapowym należy udostępnić wykonawcy terenowemu.

Z up. STAROSTY POZNAŃSKIEGO

Katarzyna Kisiel
Kierownik Zespołu ds. Koordynacji
Sytuowania Projektowanych Sieci
Uzbrojenia Terenu

(podpis przewodniczącego narady z imienną pieczętką
z upoważnienia starosty)