ulica Wodna - odcinek I

Przekrój poprzeczny
km 0+000.00
Poziom porównawczy = 93.00 m

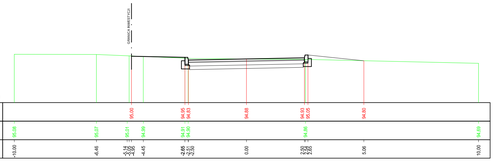

Przekrój poprzeczny
km 0+020.00
Poziom porównawczy = 92.00 m

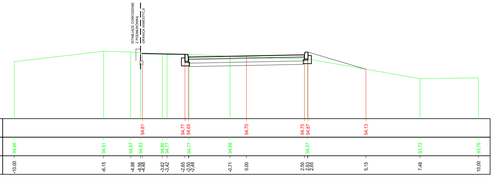

Przekrój poprzeczny
km 0+040.00
Poziom porównawczy = 93.00 m

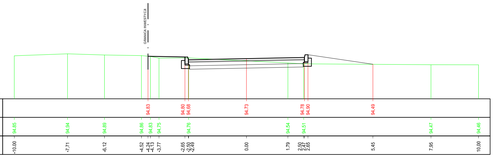

Przekrój poprzeczny
km 0+060.00
Poziom porównawczy = 93.00 m

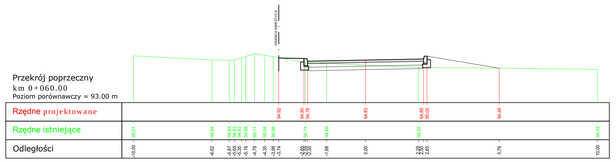

Przekrój poprzeczny
km 0+080.00
Poziom porównawczy = 93.00 m

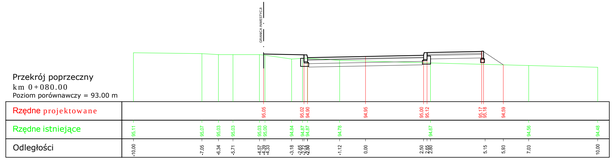

Przekrój poprzeczny
km 0+100.00
Poziom porównawczy = 93.00 m

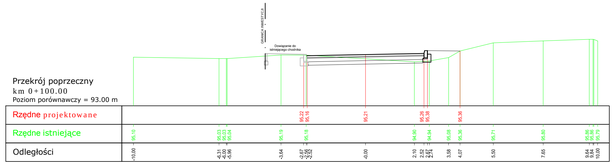

Przekrój poprzeczny
km 0+120.00
Poziom porównawczy = 94.00 m

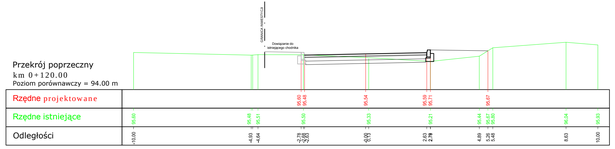

Przekrój poprzeczny
km 0+140.00
Poziom porównawczy = 94.00 m

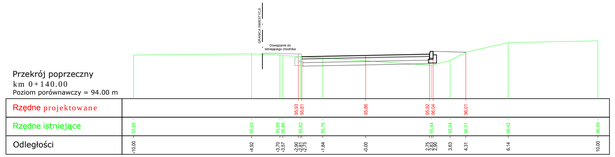

Przekrój poprzeczny
km 0+160.00
Poziom porównawczy = 95.00 m

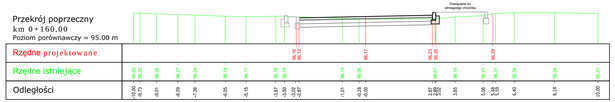

INWESTOR

Gmina Czerwonak

ul. Źródlana 39
62-004 Czerwonak

ZAMAWIAJĄCY

Gmina Czerwonak

ul. Źródlana 39
62-004 Czerwonak

JEDNOSTKA PROJEKTOWA

PRZEDSIĘBIORSTWO PROJEKTOWO-USŁUGOWE DROMAX sp. z o.o.

ul. K. Libelta 1A lok. 2, 61-706 POZNAŃ
e-mail: biuro@d-dromax.pl
tel. *+ 48 724 202 772 fax. +48 (61) 223 24 78*
web: *www.d-dromax.pl*

STADIUM	*PROJEKT WYKONAWCZY*
TEMAT	*Wykonanie projektu budowy ulic Suchej i Wodnej w Kicinie wraz z placem u zbiegu ulic Wodnej i Nowe Osiedle*
TYTUŁ RYSUNKU	*PRZEKROJE POPRZECZNE*
BRANŻA	*DROGOWA*

STANOWISKO	IMIĘ I NAZWISKO	PODPIS
PROJEKTOWAŁ	mgr inż. Michał BAUMGART	
NR UPRAWNIEŃ/ SPECJALNOŚĆ	WKP/0212/POOD/08 upr. bez ograniczenia w specyalności drogowej	
OPRACOWAŁ	mgr inż. Anna ŁUSZCZAK	
	inż. Marcin KABACIŃSKI	
SPRAWDZIŁ	mgr inż. Krzysztof SZCZEPAŃSKI	
NR UPRAWNIEŃ/ SPECJALNOŚĆ	WKP/0229/POOD/08 upr. bez ograniczenia w specyalności drogowej	

DATA OPRACOWANIA	SKALA	NR RYSUNKU_ARKUSZ
16.05.2016	1:100	05_1
Nazwa pliku:	060_PW_DR_pp_01_A.dwg \060_PW_DR_pp_01_1A.pdf	