

**PROJEKT DOCELOWEJ
ORGANIZACJI RUCHU**

**„Rozbudowa ul. Zdroje w Czerwonaku poprzez dobudowę
chodnika od posesji nr 56 do ul. Źródlanej”**

Lokalizacja: działki nr 138, 37, 23/4, 23/2, 20, 19, 39, 38/2;
obręb 0002 Czerwonak,
powiat poznański, województwo wielkopolskie

Inwestor: Gmina Czerwonak
Ul. Źródłana 39, 62-004 Czerwonak

Wykonawca: AMD PROJECT Anna Dudzińska
ul. Agrestowa 21; 62-025 Siekierki Wielkie

BRANŻA DROGI	Imię i nazwisko	Podpis / Pieczęć
OPRACOWAŁ	Mariusz Dudziński	

Siekierki Wielkie, kwiecień 2016

EGZ. nr ...

*„Rozbudowa ul. Zdroje w Czerwonaku poprzez dobudowę chodnika
od posesji nr 56 do ul. Źródlanej”*

PROJEKT DOCELOWEJ ORGANIZACJI RUCHU

Inwestor:

*Gmina Czerwonak
ul. Źródłana 39 ; 62-004 Czerwonak*

Wykonawca:

*AMD PROJECT Anna Dudzińska
ul. Agrestowa 21; 62-025 Siekierki Wielkie*

Opracował: *Mariusz Dudziński*

Siekierki Wielkie: kwiecień 2016r

*„Rozbudowa ul. Zdroje w Czerwonaku poprzez dobudowę chodnika
od posesji nr 56 do ul. Źródlanej”*

PROJEKT DOCELOWEJ ORGANIZACJI RUCHU

- 1. Spis treści**
- 2. Spis rysunków**
- 3. Opis techniczny**

„Rozbudowa ul. Zdroje w Czerwonaku poprzez dobudowę chodnika od posesji nr 56 do ul. Źródlanej”

PROJEKT DOCELOWEJ ORGANIZACJI RUCHU

Opis techniczny

do projektu technicznego docelowej organizacji ruchu na ul. Zdroje w Czerwonaku od posesji nr 61 do ul. Źródlanej

3.1. Podstawa opracowania

- projekt budowlany chodnika
- mapa aktualizowana do celów projektowych
- ustawa z dnia 20 czerwca 1997 r. Prawo o ruchu drogowym (dz. U. Nr 98, poz. 602 z późniejszymi zmianami)
- Rozporządzenie Ministra Transportu i gospodarki Morskiej z dnia 23 września 2003 roku w sprawie szczegółowych warunków zarządzania ruchem na drogach (Dziennik Ustaw nr 177 poz. 1729),
- Rozporządzenie Ministra Infrastruktury z dnia 3 lipca 2003 roku w sprawie szczegółowych warunków technicznych dla znaków i sygnałów drogowych oraz urządzeń bezpieczeństwa ruchu drogowego i warunków ich umieszczania na drogach (Dziennik Ustaw z dnia 23 grudnia 2003 r. nr 220 poz. 2181.).

3.2. Przedmiot opracowania

Przedmiotem niniejszego projektu jest docelowa organizacja ruchu kołowego po wybudowaniu chodnika, w ciągu ul. Zdroje w Czerwonaku, powiat poznański. Projekt realizowany będzie w granicach działek ewidencyjnych o numerach: 138, 37, 23/4, 23/2, 20, 19, 39, 38/2; obręb 0002 Czerwonak, gmina Czerwonak,

3.3. Charakterystyka drogi i warunki ruchu

W stanie istniejącym, w miejscowości na rozpatrywanym odcinku ul. Zdroje posiada nawierzchnię bitumiczną o szerokości zmiennej od około 5,50m do około 6,00 m. Jezdnia

„Rozbudowa ul. Zdroje w Czerwonaku poprzez dobudowę chodnika od posesji nr 56 do ul. Źródlanej”

PROJEKT DOCELOWEJ ORGANIZACJI RUCHU

jest obustronnie wydzielona krawężnikami. Projektowany chodnik ma szerokość 2,00 m. W ciągu drogi odbywa się ruch pojazdów i pieszych. Na odcinku objętym opracowaniem nie ma wydzielonych ciągów pieszych. Ruch pieszy odbywa się jezdnią. Szerokość pasa drogowego wynosi ok. 6,00 m. W związku z tym konieczne będą wykupy nieruchomości.

3.4. Zagrożenia i utrudnienia

Prace związane z budową zjazdu będą prowadzone bez wstrzymania ruchu na drodze.

3.5. Projektowane zmiany organizacji ruchu

Szczegóły projektowanego oznakowania pionowego i poziomego przedstawiono na załączonym planie sytuacyjnym organizacji ruchu. W związku z budową lewostronnego chodnika projektuje się uzupełnienie istniejącego oznakowania pionowego oraz wykonanie dodatkowego oznakowania poziomego. W miejscu projektowanych przejść dla pieszych w km 0+000,00 oraz w km 0,149,84 zastosowano znaki pionowe D-6 (przejście dla pieszych) oraz znaki poziome P-10 i P-14.

3.6 Uwagi.

Sposób umieszczania, kolorystyka i wzory znaków drogowych powinny odpowiadać przepisom Rozporządzenia Ministra Infrastruktury z dnia 3 lipca 2003r (Dz. U. Nr 220, poz. 2181 z dnia 23 grudnia 2003r. z późn. zm.). Oznakowanie należy umieścić nie bliżej niż 0,5 m od utwardzonej krawędzi drogi (jezdnia, utwardzone pobocze, opaska) tak, aby zachowana była skrajnia drogowa. Wysokość umieszczenia znaków: min. 2,00 m od przyległego poziomu drogi – w miejscach niewystępowania ruchu pieszego min. 2,20 m od przyległego poziomu drogi, lub w przypadku występowania chodnika od poziomu jego nawierzchni – w miejscach występowania ruchu pieszego. Oznakowanie poziome należy

„Rozbudowa ul. Zdroje w Czerwonaku poprzez dobudowę chodnika od posesji nr 56 do ul. Źródlanej”

PROJEKT DOCELOWEJ ORGANIZACJI RUCHU

wykonać w technologii cienkowarstwowej, tablice znaków umieścić na słupkach okrągłych z rur ocynkowanych średnicy 50 mm, zakotwionych sztywno. Do oznakowania należy używać znaków z grupy małych.

3.6. Przewidywany termin wprowadzenia organizacji ruchu

Organizacja ruchu będzie wprowadzona w 4 kwartale 2016r.

4. Wykaz oznakowania pionowego

Symbol znaku	Łączna liczba znaków niezbędnych do wykonania prac	Rodzaj znaku	Uwagi
D-6	4	mały	

Łączna ilość słupków do znaków: 4

Opis sporządził:

Mariusz Dudziński

*„Rozbudowa ul. Zdroje w Czerwonaku poprzez dobudowę chodnika
od posesji nr 56 do ul. Źródlanej”*

PROJEKT DOCELOWEJ ORGANIZACJI RUCHU

**Projekt docelowej organizacji ruchu w pasie ul. Zdroje w Czerwonaku od posesji
nr 61 do ul. Źródlanej**

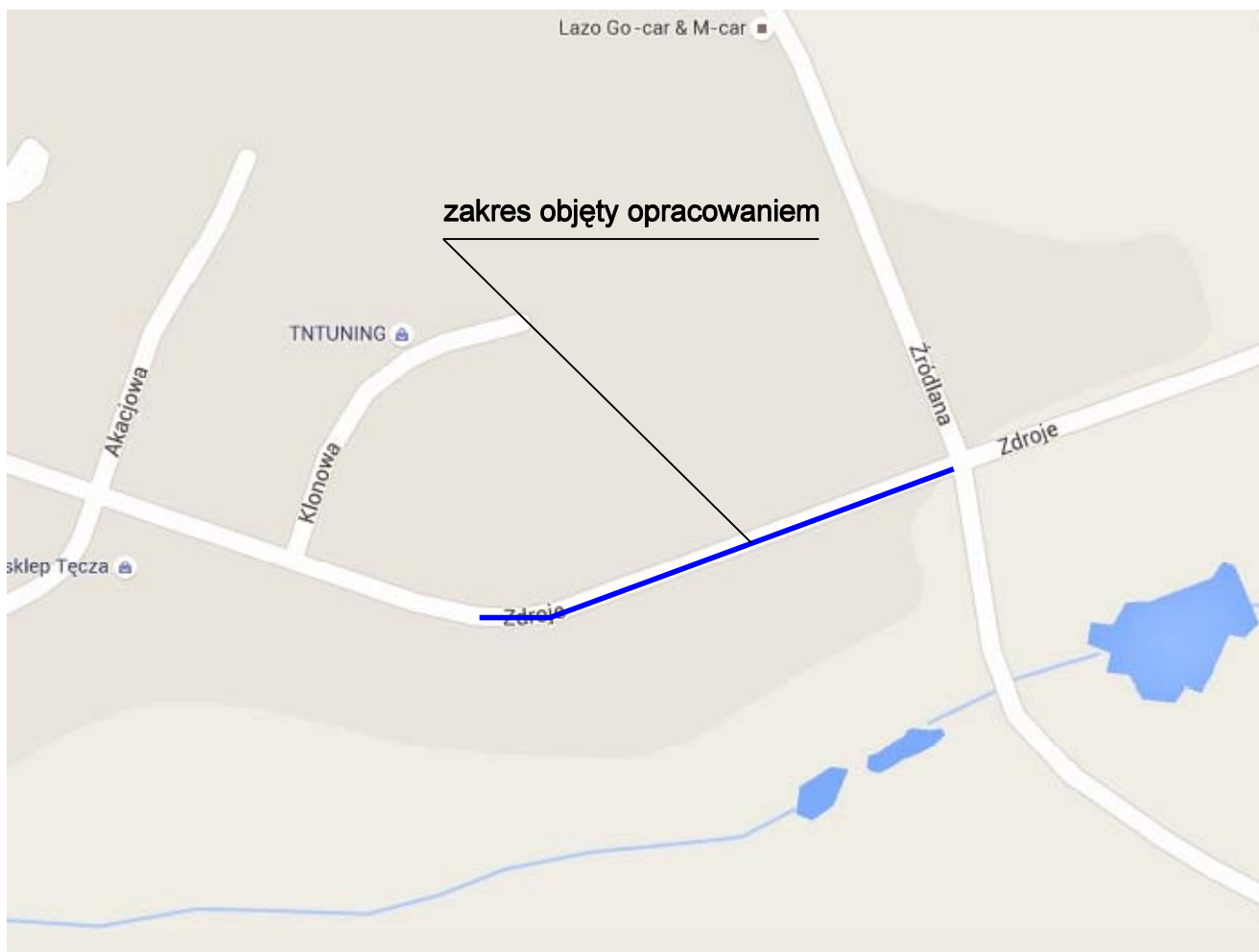
KARTA UZGODNIENÍ

*„Rozbudowa ul. Zdroje w Czerwonaku poprzez dobudowę chodnika
od posesji nr 56 do ul. Źródlanej”*

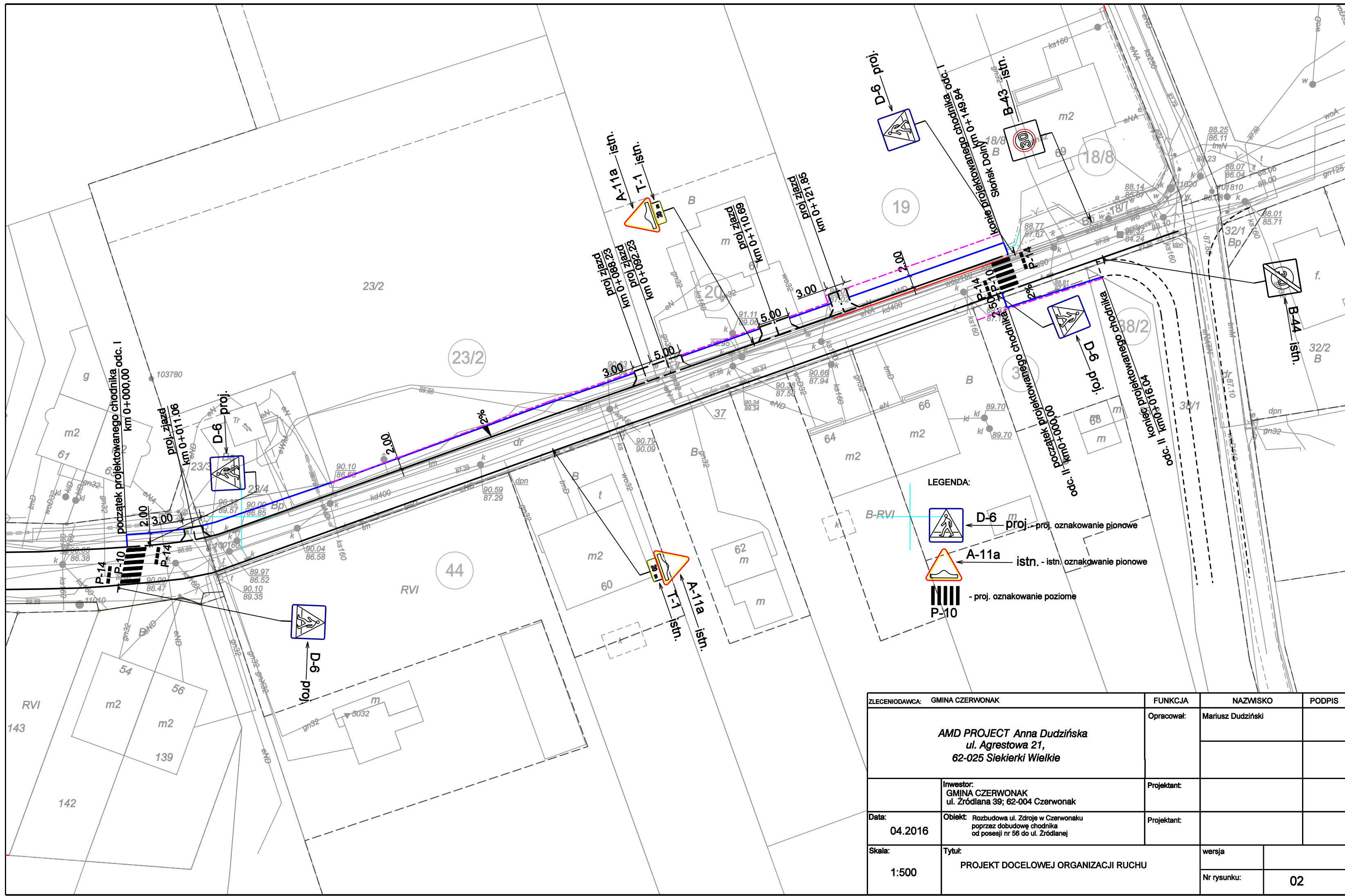
PROJEKT DOCELOWEJ ORGANIZACJI RUCHU

Część rysunkowa:

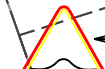

- **Plan orientacyjny**
- **Schemat organizacji ruchu**



ZLECENIODAWCA:	GMINA CZERWONAK		FUNKCJA	NAZWISKO	PODPIS
AMD PROJECT Anna Dudzińska ul. Agrestowa 21, 62-025 Siekierki Wielkie			Opracował:	Mariusz Dudziński	
			Projektant:		
	Inwestor: GMINA CZERWONAK ul. Źródłana 39; 62-004 Czerwonak		Projektant:		
Data: 04.12016	Obiekt: Rozbudowa ul. Zdroje w Czerwonaku poprzez dobudowę chodnika od posesji nr 56 do ul. Źródlanej		Projektant:		
Skala:	Tytuł: PLAN ORIENTACYJNY			wersja	
				Nr rysunku:	01



LEGENDA:

-  D-6 proj. - proj. oznakowanie pionowe
-  A-11a istn. - istn. oznakowanie pionowe
-  P-10 - proj. oznakowanie poziome

ZLECENIODAWCA:	GMINA CZERWONAK	FUNKCJA	Opracował:	NAZWISKO	PODPIS
AMD PROJECT Anna Dudzińska ul. Agrestowa 21, 62-025 Siekierki Wielkie				Mariusz Dudziński	
	Investor: GMINA CZERWONAK ul. Źródłana 39; 62-004 Czerwonak		Projektant:		
Data:	04.2016	Objekt:	Rozbudowa ul. Źdroje w Czerwonaku poprzez dobudowę chodnika od posesji nr 56 do ul. Źródłanej		
Skala:	1:500	Tytuł:	PROJEKT DOCELOWEJ ORGANIZACJI RUCHU		wersja
					Nr rysunku:
					02