


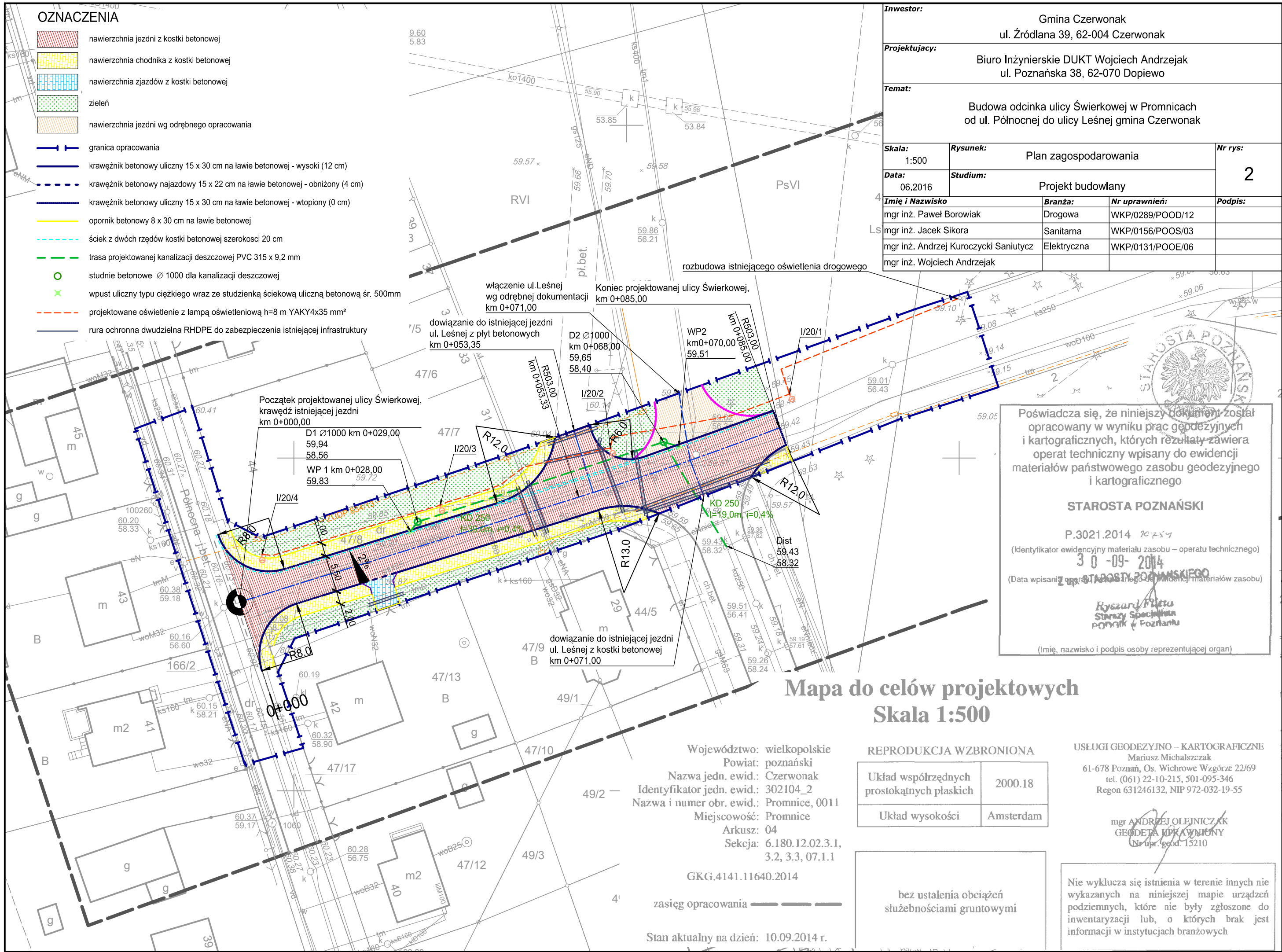


OZNACZENIA

-  nawierzchnia jezdni z kostki betonowej
-  nawierzchnia chodnika z kostki betonowej
-  nawierzchnia zjazdów z kostki betonowej
-  zieleni
-  nawierzchnia jezdni wg odrębnego opracowania
-  granica opracowania
-  krawężnik betonowy uliczny 15 x 30 cm na ławie betonowej - wysoki (12 cm)
-  krawężnik betonowy najazdowy 15 x 22 cm na ławie betonowej - obniżony (4 cm)
-  krawężnik betonowy uliczny 15 x 30 cm na ławie betonowej - wtopiony (0 cm)
-  opornik betonowy 8 x 30 cm na ławie betonowej
-  ściek z dwóch rzędów kostki betonowej szerokości 20 cm
-  trasa projektowanej kanalizacji deszczowej PVC 315 x 9,2 mm
-  studnie betonowe Ø 1000 dla kanalizacji deszczowej
-  wpust uliczny typu ciężkiego wraz ze studzienką ściekową uliczną betonową śr. 500mm
-  projektowane oświetlenie z lampą oświetleniową h=8 m YAKY4x35 mm²
-  rura ochronna dwudzielna RHDPE do zabezpieczenia istniejącej infrastruktury

Investor: Gmina Czerwonak ul. Źródłana 39, 62-004 Czerwonak			
Projektujący: Biuro Inżynierskie DUKT Wojciech Andrzejak ul. Poznańska 38, 62-070 Dopiewo			
Temat: Budowa odcinka ulicy Świerkowej w Promnicach od ul. Północnej do ulicy Leśnej gmina Czerwonak			
Skala: 1:500	Rysunek: Plan zagospodarowania	Nr rys: 2	
Data: 06.2016	Studium: Projekt budowlany		
Imię i Nazwisko	Branża:	Nr uprawnień:	Podpis:
mgr inż. Paweł Borowiak	Drogowa	WKP/0289/POOD/12	
mgr inż. Jacek Sikora	Sanitarna	WKP/0156/POOS/03	
mgr inż. Andrzej Kuroczycki Saniutycz	Elektryczna	WKP/0131/POOE/06	
mgr inż. Wojciech Andrzejak			



Poświadczam, że niniejszy dokument został opracowany w wyniku prac geodezyjnych i kartograficznych, których rezultaty zawiera operat techniczny wpisany do ewidencji materiałów państwowego zasobu geodezyjnego i kartograficznego

STAROSTA POZNAŃSKI

P.3021.2014 20257
(Identyfikator ewidencyjny materiału zasobu – operatu technicznego)

30-09-2014
(Data wpisania operatu technicznego do ewidencji materiałów zasobu)

Ryszard Piłtu
Starszy Specjalista
Pomnik w Poznaniu

(Imię, nazwisko i podpis osoby reprezentującej organ)

Mapa do celów projektowych
Skala 1:500

Województwo: wielkopolskie
Powiat: poznański
Nazwa jedn. ewid.: Czerwonak
Identyfikator jedn. ewid.: 302104_2
Nazwa i numer obr. ewid.: Promnice, 0011
Miejscowość: Promnice
Arkusz: 04
Sekcja: 6.180.12.02.3.1,
3.2, 3.3, 07.1.1
GKG.4141.11640.2014

REPRODUKUCJA WZBRONIONA

Układ współrzędnych prostokątnych płaskich	2000.18
Układ wysokości	Amsterdam

USŁUGI GEODEZYJNO – KARTOGRAFICZNE
Mariusz Michalszczak
61-678 Poznań, Os. Wichrowe Wzgórze 22/69
tel. (061) 22-10-215, 501-095-346
Regon 631246132, NIP 972-032-19-55

mgr ANDRZEJ OLEJNICZAK
GEODETA UPRAWNIENY
Nr upr. god. 15210

bez ustalenia obciążeń służebnościami gruntowymi

Nie wyklucza się istnienia w terenie innych nie wykazanych na niniejszej mapie urządzeń podziemnych, które nie były zgłoszone do inwentaryzacji lub, o których brak jest informacji w instytucjach branżowych

zasięg opracowania ————
Stan aktualny na dzień: 10.09.2014 r.