Województwo: wielkopolskie
Powiat: poznański
Nazwa jedn. ewid.: Czerwonak
Identyfikator jedn. ewid.: 302104_2
Nazwa obr. ewid.: Kicin
Identyfikator obr. ewid.: 302104_2.0004
Miejscowość: Kicin
Arkusz: 2,3,4
Działka: wg zasięgu
Sekcja: 6.179.12.24.3.2, 6.179.12.24.3.4, 6.179.12.24.3.1, 6.179.12.24.3.3, 6.179.12.04.1.2
KERG: GKG.4141.12047.2015
Stan aktualny na dzień: 25.09.2015r.
zakres aktualizacji

MAPA DO CELÓW PROJEKTOWYCH
1:500

Nie badano stanu księgi wieczystej dla działek drogowych

Układ współrzędnych prostokątnych płaskich	2000
Układ wysokości	Amsterdam

Nie wyklucza się istnienia w terenie innych nie wykazanych na niniejszej mapie urządzeń podziemnych, które nie były zgłoszone do inwentaryzacji lub o których brak jest informacji w instytucjach branżowych.

"Kolorem czerwonym zaznaczono punkty osnowy geodezyjnej, które podlegają ochronie. Zgodnie z art. 48 pkt 3 ustawy z dnia 17 maja 1989 r. Prawo geodezyjne i kartograficzne (Dz.U. z 2010 r., Nr 193, poz. 1287 ze zm.), kto (...) niszczy, uszkadza i przemieszcza znaki geodezyjne (...) podlega karze grzywny".

KADEX GEODEZJA POLSKA SP. Z O.O.
ul. Santocka 7a, 60-461 Poznań
tel. (61) 3067901
biuro@kadex.poznan.pl
NIP 781-185-79-91; REGON 301607924

mgr inż. Łukasz Filipowski

GEODETA UPRAWNIONY
nr uprawnień zawodowych GGK, 19030

Poświadcza się, że niniejszy dokument został opracowany w wyniku prac geodezyjnych i kartograficznych, których rezultaty zawiera operat techniczny wpisany do ewidencji materiałów państwowego zasobu geodezyjnego i kartograficznego

STAROSTA POZNAŃSKI

P.3021.2016. 1139
(Identyfikator ewidencyjny materiału zasobu – operatu technicznego)

25 -01- 2016
(Data wpisania operatu technicznego do ewidencji materiałów zasobu)

Krzysztof Sobczak
Starszy Inspektor
PODGiK w Poznaniu
(Imię nazwisko i podpis osoby reprezentującej organ)

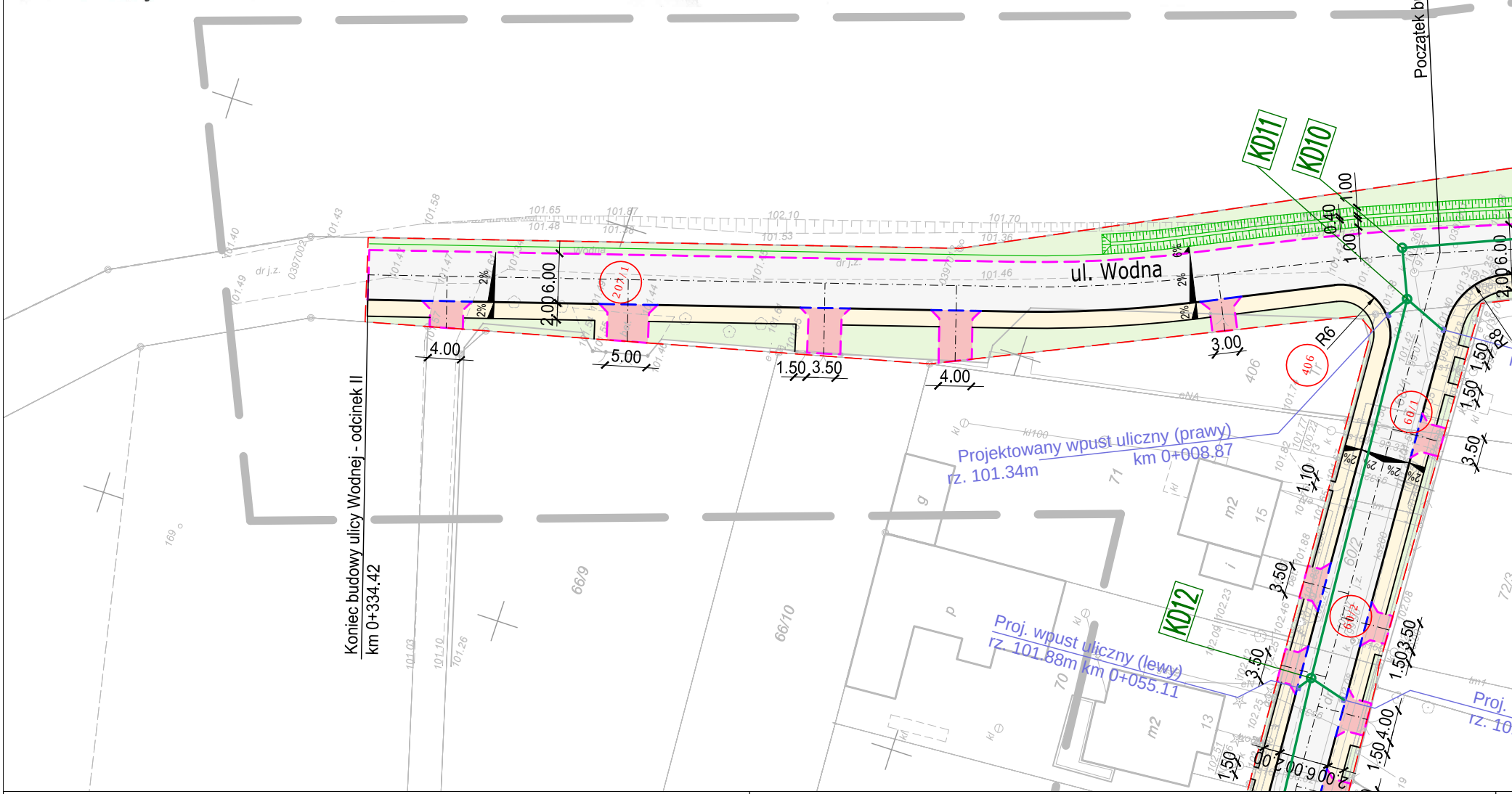

ul. Wodna
Początek budowy ulicy Suchej
km 0+000.00
Koniec budowy ulicy Wodnej - odcinek II
km 0+334.42
KD11
KD10
KD12
Projektowany wpust uliczny (prawy)
km 0+008.87
rz. 101.34m
Proj. wpust uliczny (lewy)
rz. 101.88m km 0+055.11
Proj.
rz. 10
R6
R8
4.00
5.00
1.50 3.50
4.00
3.00
6.00
2.00
2%
6%
1.00
0.40
1.50
3.50
406
60/2
66/9
66/10
72/3
169
71
70
m2
15
13
dr.j.z.
Wodna
101.65
101.87
102.10
101.70
101.48
101.53
101.36
101.46
101.58
101.43
101.40
101.49
101.03
101.10
101.26

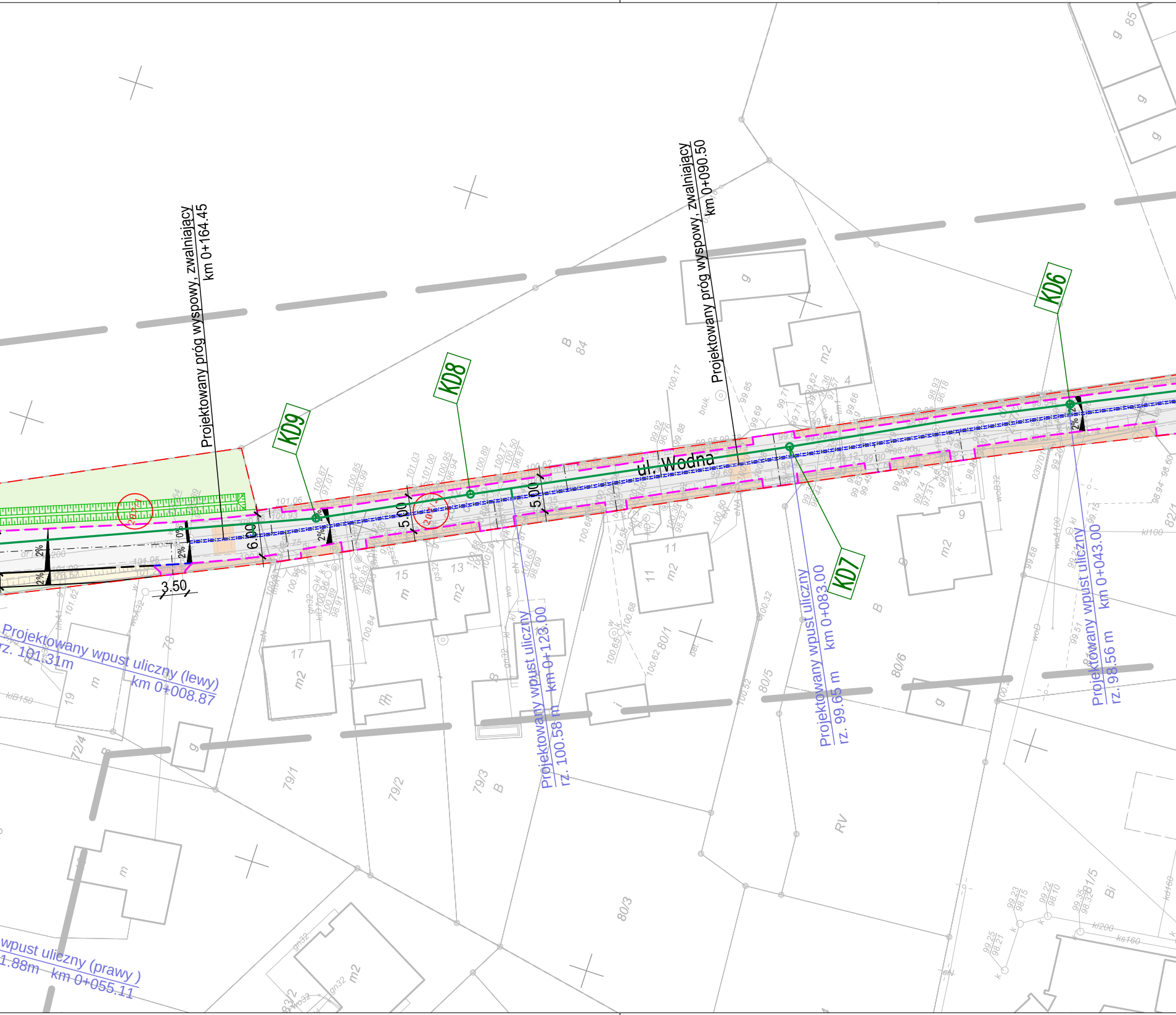
Projektowany próg wyspowy, zwalniający
km 0+164.45
Projektowany próg wyspowy, zwalniający
km 0+090.50
KD9
KD8
KD7
KD6
ul. Wodna
6.00
5.00
3.50
2%
Projektowany wpust uliczny (lewy)
rz. 101.31m
km 0+008.87
Projektowany wpust uliczny
km 0+123.00
rz. 100.58 m
Projektowany wpust uliczny
km 0+083.00
rz. 99.65 m
Projektowany wpust uliczny
km 0+043.00
rz. 98.56 m
wpust uliczny (prawy)
1.88m km 0+055.11
79/1
79/2
79/3
80/1
80/3
80/5
80/6
81/5
72/4
78
84
85
RV
B
Bi
15
13
17
11
9
4
19
m
m2
g
bruk
bet.
gn32
gs32
kl100
kl150
kl200
ks160

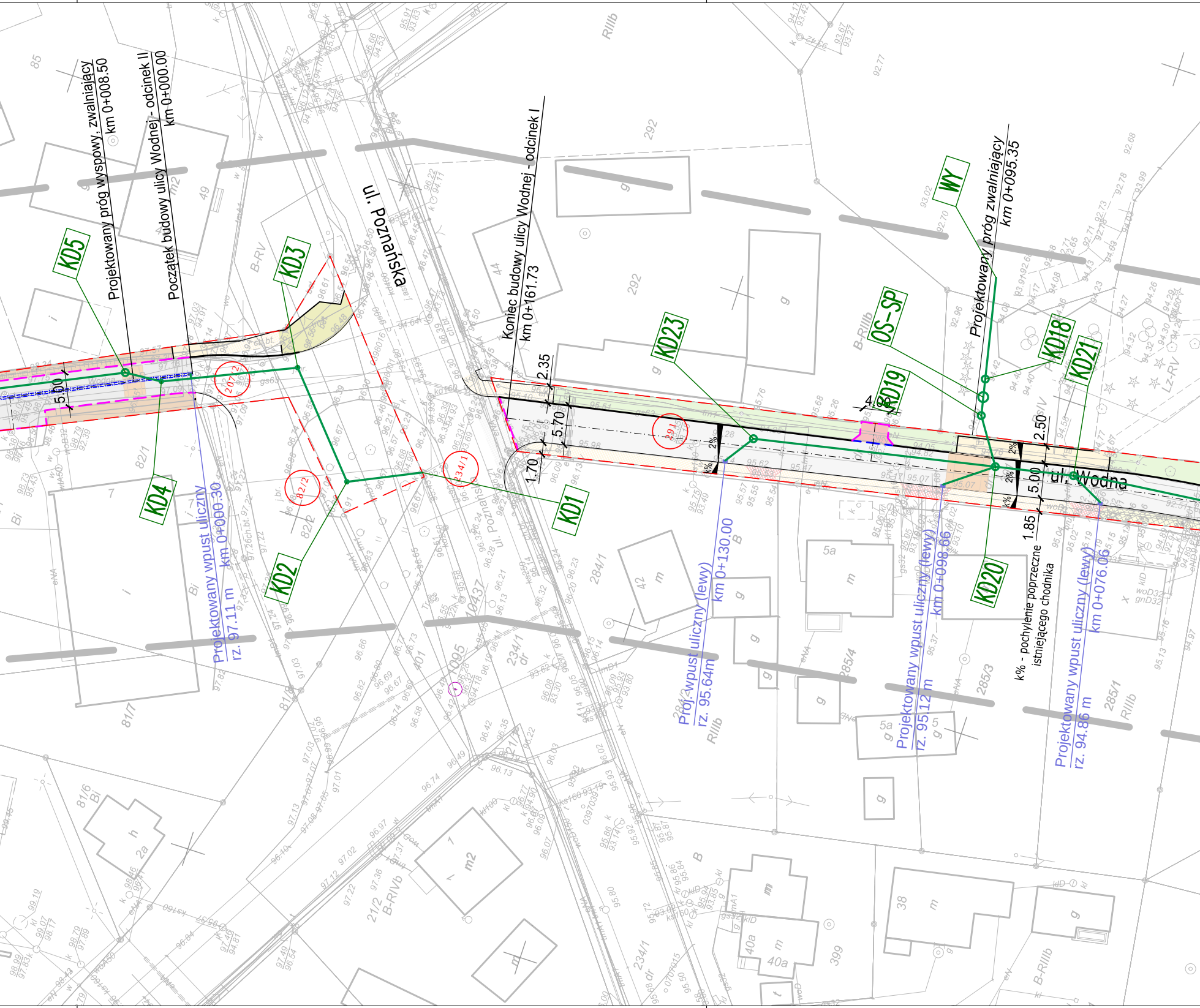
Projektowany próg wyspowy, zwalniający
km 0+008.50
Początek budowy ulicy Wodnej - odcinek II
km 0+000.00
Koniec budowy ulicy Wodnej - odcinek I
km 0+161.73
Projektowany próg zwalniający
km 0+095.35
ul. Poznańska
ul. Wodna
KD5
KD3
KD4
KD2
KD1
KD23
OS-SP
WY
KD19
KD18
KD21
KD20
Projektowany wpust uliczny
km 0+000.30
rz. 97.11 m
Proj. wpust uliczny (lewy)
km 0+130.00
rz. 95.64m
Projektowany wpust uliczny (lewy)
km 0+098.66
rz. 95.12 m
Projektowany wpust uliczny (lewy)
km 0+076.06
rz. 94.86 m
k% - pochylenie poprzeczne
istniejącego chodnika
5.00
2.35
5.70
1.70
4.98
2.50
5.00
1.85
2%
k%
207/2
82/2
234/1
291
82/1
81/7
81/6
284/1
285/4
285/3
285/1
292
234/1 dr
21/2 B-RIVb
RIIIb
B-RIIIb
Lz-RV
B-RV
Bi
B
5a
38
40a
42
44
49
2a
399
401

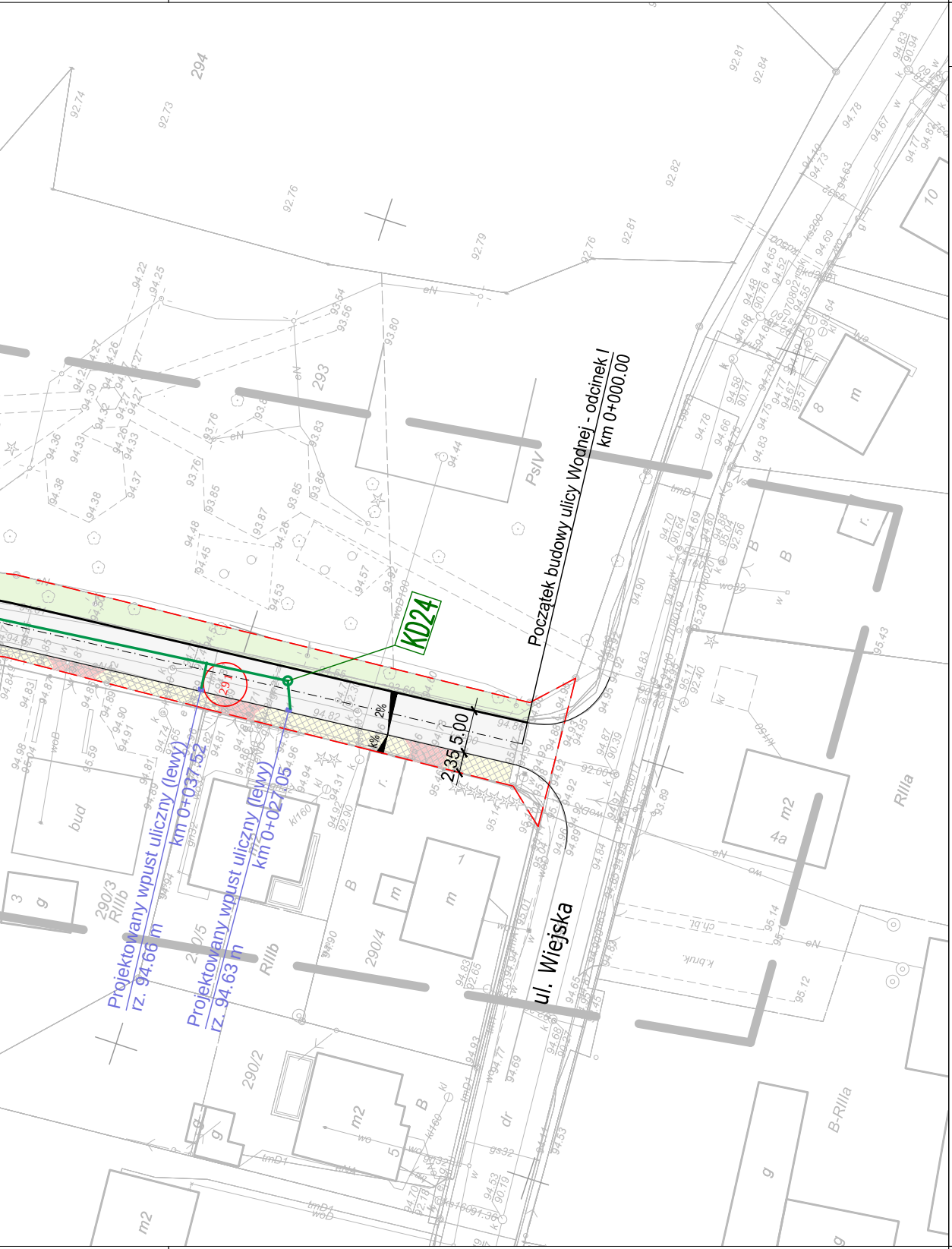
Początek budowy ulicy Wodnej - odcinek I
km 0+000.00
KD24
ul. Wiejska
Projektowany wpust uliczny (lewy)
km 0+037.52
rz. 94.66 m
Projektowany wpust uliczny (lewy)
km 0+027.05
rz. 94.63 m
291
293
294
290/3
290/4
290/2
2%
5.00
2.35

LEGENDA:

—·—·—	proj. oś
– – –	linia rozgraniczająca teren
47	numer działki przeznaczonej pod inwestycje
━━━	proj. krawężnik betonowy typ uliczny 15x30x100 cm
━ ━ ━	proj. krawężnik betonowy typ uliczny 15x30x100 cm wtopiony
━ ━ ━	proj. krawężnik betonowy typ 15x22x100 cm najazdowy
───	proj. obrzeże chodnikowe 8x30x100 cm
━ ━ ━	proj. opornik betonowy 12x25x100 cm wtopiony
───	ist. krawężnik
┅┅┅	proj. ściek z trzech rzędów kostki brukowej szer. 10 cm
▭	proj. nawierzchnia chodnika z szarej kostki typu CEGŁA, gr. 8 cm
▭	proj. nawierzchnia jezdni z szarej kostki typu BEHATON , gr. 8 cm
▭	proj. nawierzchnia pieszo-jezdni z szarej kostki typu BEHATON, gr. 8 cm
▭	proj. skarpa umocniona płytami ażurowymi, gr. 8 cm
▭	proj. utwardzenie istniejących zjazdów indywidualnych z grafitowej kostki typu CEGŁA, gr. 8 cm
▭	próg zwalniający z czerwonej kostki typu BEHATON, gr. 8 cm
▭	proj. zieleń niska
▭	ist. nawierzchnia z trylinki do wymiany na betonową kostkę brukową koloru czerwonego, gr. 8 cm
▨	ist. nawierzchnia chodnika z betonowej kostki brukowej (należy dowiązać wysokościowo do projektowanej niwelety)
▨	ist. nawierzchnia zjazdów indywidualnych z betonowej kostki brukowej (należy dowiązać wysokościowo do projektowanej niwelety)
▨	ist. nawierzchnia drogi z betonowej kostki brukowej
▨	ist. nawierzchnia chodnika z betonowej kostki brukowej
▨	ist. nawierzchnia zjazdów indywidualnych z betonowej kostki brukowej
▷═	proj. rów odparowujący
■	proj. wpust uliczny
━━━	proj. kanalizacja deszczowa
○	proj. studnie betonowe

INWESTOR

Gmina Czerwonak

ul. Źródlana 39
62-004 Czerwonak

ZAMAWIAJĄCY

Gmina Czerwonak

ul. Źródlana 39
62-004 Czerwonak

JEDNOSTKA PROJEKTOWA

PRZEDSIĘBIORSTWO
PROJEKTOWO-USŁUGOWE
DROMAX sp. z o.o.

ul. K. Libelta 1A lok. 2, 61-706 POZNAŃ
e-mail: *biuro@d-dromax.pl*
tel. *+ 48 724 202 772* fax. *+48 (61) 223 24 78*
web: *www.d-dromax.pl*

STADIUM	*PROJEKT WYKONAWCZY*
TEMAT	*Wykonanie projektu budowy ulic Suchej i Wodnej w Kicinie wraz z placem u zbiegu ulic Wodnej i Nowe Osiedle*
TYTUŁ RYSUNKU	*PLAN SYTUACYJNY*
BRANŻA	*KANALIZACJA DESZCZOWA*

STANOWISKO	IMIĘ I NAZWISKO	PODPIS
PROJEKTOWAŁ	mgr inż. Agnieszka Pach	
NR UPRAWNIEŃ/ SPECJALNOŚĆ	7131-7132/137/PW/2002 upr. bud. do projektowania bez ograniczeń w specjalności instalacyjnej	
OPRACOWAŁ		
SPRAWDZIŁ	inż. Agnieszka Rak	
NR UPRAWNIEŃ/ SPECJALNOŚĆ	SKL/1159/PWOS/06 upr. bud. do projektowania bez ograniczeń w specjalności instalacyjnej	

DATA OPRACOWANIA	SKALA	NR RYSUNKU_ARKUSZ
03.03.2016	1:500	01_1

Nazwa pliku: 060_PW_KD_ps_01_A.dwg (060_PW_KD_ps_01_1A.pdf)