



Przedsiębiorstwo Inżynieryjno – Budowlane „MELIOPOZ” S.C.  
z/s biura Spółki, 61-361 Poznań, ul. Starołęcka 18  
tel. 061 87 87 380, tel./fax. 061 653 11 15

---



Poznań, 26.09.2012r.

L.dz. 291/UZG77/2012

Urząd Gminy Czerwonak  
ul. Źródłana 39  
62-004 Czerwonak

dotyczy: aktualizacji uzgodnienia.

W odpowiedzi na pismo w sprawie aktualizacji uzgodnienia nr 95/UZG016/2010 z dnia 22.03.2010r. projektu budowy ulicy Zagórze i Żurawiej w Czerwonaku, w związku z zamiarem dokonania zmiany decyzji o zezwoleniu na realizację inwestycji informujemy, że aktualizujemy przedmiotowe uzgodnienie (w jego zakresie) bez zmian.

DYREKTOR

*a. m. p. Gdowski*  
/-/ Janusz Gdowski



URZĄD GMINY CZERWONAK  
ul. Źródłana 39, 62-004 Czerwonak

Czerwonak, dnia 21.09.2012 r.

WD.7041-10-7/11

**Wydział Inwestycji  
w miejscu**

Urząd Gminy Czerwonak – Wydział Zarządzania Drogami opiniuje pozytywnie przedstawiony plan sytuacyjny dla dokonania zmiany decyzji o zezwoleniu na realizację inwestycji drogowej polegającej na budowie ulic Zagórze i Żurawiej w Czerwonaku z następującą uwagą:

- przy projektowanych schodach na wysokości dz. nr 143, ark. mapy 14, należy wykonać podjazdy dla wózków.


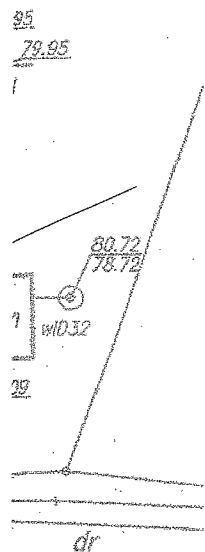
K/o  
WD- a/a

Kierownik  
Wydziału Zarządzania Drogami  
  
Alicja Wawrzyniak

Sprawę prowadzi  
Alicja Wawrzyniak  
Tel. 61 65 44 247

Elementy projektowanego zagospodarowania terenu zmienione  
w stosunku do wydanej decyzji ZRID nr 19/2010 z dnia 03.08.2010.

B-RVI



Proj. nawierzchnia kostkowa chodników (kostka szara)



Proj. nawierzchnia kostkowa zjazdów do posesji (kostka czerwona)



Proj. nawierzchnia ciągu pieszo-jezdnego (kostka grafitowa)



Proj. nawierzchnia schodów terenowych (kostka szara)



Proj. skarpy

oraz dodatkowe elementy zagospodarowania terenu opisane kolorem czerwonym

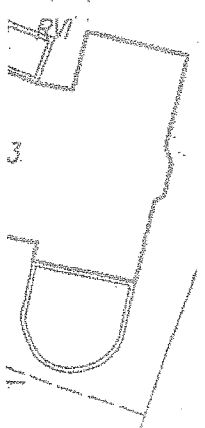
URZĄD GMINY w Czerwonaku  
62-004 Czerwonak, ul. Źródłana 39

Załącznik do *opini*

Nr *WD. 7041-10-711*

Data *21.09.2012 r.*

B




Inwestor	Urząd Gminy Czerwonak adres: 62-004 Czerwonak, ul. Źródłana 39		
Jednostka Projektująca	<b>PRACOWNIA PROJEKTOWA "DROGOWIEC" - Piotr Strzyżewski</b> adres: 61-007 Poznań, ul. Główna 52/3 e-mail: p_strzyzewski@o2.pl tel/fax (061) 887-90-47 kom. 507-037-178		
Stadium	PROJEKT BUDOWLANY ZAMIENNY		
Temat	Budowa ulic Zagórze oraz Żurawiej w Czerwonaku		
Rysunek	Plan sytuacyjno-warstwowy		Skala 1:500
	Imię i nazwisko	nr uprawnień projektowych	Podpis
Projektant (branża drogowa)	mgr inż. Piotr Strzyżewski	WKP/0097/POOD/04	
EGZ. NR	data: WRZESIEŃ 2012	nr umowy:	RYS. NR <b>1</b>

Swarzędz dnia 2012-09-24

Netia S.A.  
ul. Taśmowa 7a, 02-677 Warszawa

Dział Utrzymania Usług  
ul. Cieszkowskiego 18  
62-020 Swarzędz  
tel. (022) 352 65 92  
fax (022) 352 66 50

oryginał / kopia



Urząd Gminy Czerwonak  
ul. Źródłana 39  
62 – 004 Czerwonak

Dotyczy: aktualizacji uzgodnienia projektu budowy ulic Zagórze i Żurawiej w Czerwonaku

Informujemy, że podtrzymujemy uzgodnienie E/W/10/1226/KS wydane w dniu 04-03-2010.  
Powyższe uzgodnienie ważne jest przez jeden rok od daty wydania.

Przedstawiciel Netia S.A.


Kazimierz Solarek



**NETIA S.A.**  
ul. Poleczki 13, 02-822 Warszawa  
REGON 011566374 NIP 526-02-05-575  
**ZACHÓD**  
ul. Cieszkowskiego 18, 62-020 SWARZĘDZ

**Wielkopolska Spółka Gazownictwa Sp. z o. o.**  
Oddział Zakład Gazowniczy w Poznaniu  
ul. Za Groblą 8, 61-860 Poznań  
tel. (61) 8545-100, fax (61) 8545-519

Dział Techniczny Sieci  
tel. (61) 85-45-277  
fax (61) 85-45-508

  
**Urząd Gminy Czerwonak**  
Źródłana 39  
62-004 Czerwonak

W/ znak: WI.2225,10,1,126,11  
N/ znak: TS.17-5000-105268/12

z dnia 26-10-2012  
z dnia 6-11-2012

### Uzgodnienie lokalizacji obiektów w rejonie gazociągów średniego i niskiego ciśnienia

NR TS.17-5000-105268/12

Dotyczy: **budowy ulic, muru oporowego**

Lokalizacja przedsięwzięcia:

Województwa: **wielkopolskie**  
Gminy: **Czerwonak**  
Miejscowości: **Czerwonak**  
Ulice: **Zagórze, Żurawia**

W odpowiedzi na pismo z dnia 26-10-2012 r. przesyłamy jeden egzemplarz planu sytuacyjnego z wkreśloną siecią przewodów gazowych w przedmiotowym rejonie, z następującymi uwagami:

1. Wszelkie prace w obrębie strefy kontrolowanej sieci gazowej należy wykonać ręcznie bez użycia sprzętu mechanicznego.
2. Nie wyrażamy zgody na obniżenie rzędnej terenu w miejscu zlokalizowanej sieci gazowej. Informujemy, że zgodnie PN-91/M-34501 odległość pionowa mierzona od zewnętrznej powierzchni gazociągu do powierzchni ziemi lub nawierzchni po przebudowie, powinna wynosić min. 1,0 m.
3. Należy zwrócić uwagę na armaturę gazową, która nie może być zaasfaltowana lub przykryta płytkami, kostką itp. Krawężnik należy zlokalizować w odległości min. 0,5m od sieci gazowej.


Z uwagi na brak szczegółowej inwentaryzacji przyłączy, nie nanosi się ich na plany sytuacyjne.



4. W terminie 7 dni przed rozpoczęciem robót w obrębie strefy kontrolowanej sieci gazowej w celu uniknięcia ewentualnej kolizji wykonawca musi powiadomić WSG Sp. z o.o. O/ZG Poznań - RDG Poznań Północ, ul. Gdyńska 47, tel. 61 8782818.

5. Ważność uzgodnienia wynosi 2 lata.

**Do wiadomości:**  
- RDG Poznań-Północ

**Załączniki:**  
Mapa sytuacyjna - 1 egz.

  
Dział Techniczny Sieci  
Ewa Przedpelska



Telekomunikacja Polska  
Techniczna Obsługa Klienta  
Operacyjne Utrzymanie Sieci i Usług we Wrocławiu  
Dział Zarządzania Zasobami Sieci w Poznaniu  
Os. Przyjaźni 116, 61-685 Poznań  
tel.: 61 861 60 39 fax.: 61 862 93 65  
www.orange.com

URZĄD GMINY CZERWONAK  
ul. Źródłana 39  
62-004 Czerwonak

Poznań, 28 września 2012r.

Numer pisma: TOTWSBU-PO.2110-515/12/BJ

**Temat:** aktualizacja uzgodnienia budowy ulic Zagórze i Żurawiej w Czerwonaku.

Szanowni Państwo,


w odpowiedzi na pismo WI.10.1.110.11 informujemy że, dokonujemy aktualizacji uzgodnienia STTWRECU-27/BJ/09 z dnia 29.05.2009 dotyczącego budowy ulic Zagórze i Żurawiej w Czerwonaku. Przy realizacji procesu budowy wymagane jest spełnienie następujących uwarunkowań, które są integralną częścią uzgodnienia:

1. Wykonawca może przystąpić do robót prowadzonych w strefie sieci telekomunikacyjnej po uprzednim pisemnym powiadomieniu z 7-dniowym wyprzedzeniem powołując się na numer przedmiotowego pisma. Powiadomienie winno zawierać nazwę i adres wykonawcy prac oraz telefon kontaktowy. Pismo należy kierować na adres:  
Telekomunikacja Polska  
Operacyjne Utrzymanie Sieci i Usług we Wrocławiu  
Wydział Utrzymania Sieci  
ul. Piłsudskiego 20  
61-246 Poznań  
tel. 61 886 86 30; fax. 61 886 86 31  
e-mail: tok.rwpraceplanowe@telekomunikacja.pl
2. Roboty budowlano – montażowe w obrębie sieci telekomunikacyjnej wykonywać zgodnie z normami i przepisami obowiązującymi w budownictwie łączności ręcznie i pod nadzorem upoważnionego przedstawiciela Telekomunikacji Polskiej S.A. Technicznej Obsługi Klienta Operacyjnego Utrzymania Sieci i Usług we Wrocławiu. W miejscach skrzyżowań kabli telekomunikacyjnych z projektowaną przebudową oraz zjazdów należy wykonać przepusty stosując rury dwudzielne typu AROT. W przypadku istniejących rur przepustowych należy je poszerzyć o co najmniej o 0,5 m względem krawędzi projektowanej drogi, końce rur należy uszczelnić;
3. Lokalizację podziemnych urządzeń telekomunikacyjnych w terenie należy potwierdzić za pomocą przekopów kontrolnych, a w przypadku odkrycia w trakcie robót ziemnych urządzeń nienaniesionych na planie należy je zabezpieczyć i powiadomić użytkownika oraz inspektora nadzoru;

4. W strefie projektowanych wykopów sieć telefoniczną zabezpieczyć przed uszkodzeniem. Dodatkowo szczegóły zabezpieczenia ustalić na roboczo z naszym przedstawicielem. Koszty zabezpieczenia ponosi naruszający stan istniejący;
5. W przypadku zmiany rzędnych terenu należy uwzględnić regulację poziomu istniejącej infrastruktury telekomunikacyjnej, z zachowaniem normatywnego przykrycia, w stosunku do projektowanej niwelety;
6. Miejsca zbliżeń i skrzyżowań oraz elementy zanikowe sieci telekomunikacyjnej przed ich zasypaniem podlegają obowiązkowi zgłoszenia użytkownikowi, tj. Wydział Utrzymania Sieci w Poznaniu ul. Piłsudskiego 20 tel. 61 886 86 30;
7. W przypadku uszkodzenia sieci telefonicznej, wobec przedsiębiorstwa prowadzącego roboty, egzekwowane będzie wyrównanie szkody na podstawie kalkulacji powykonawczej oraz strat tytułem braku transmisji, sporządzonej przez Telekomunikację Polską S.A.;
8. Po zakończeniu prac inwestor jest zobowiązany do pisemnego zgłoszenia z 14-dniowym wyprzedzeniem – na adres podany w punkcie 1 niniejszego pisma – wykonane zadanie do odbioru technicznego w zakresie miejsc kolizyjnych z sieciami teletechnicznymi oraz otrzymania pisemnej akceptacji w formie protokołu odbioru lub notatki służbowej.
9. Niniejsze uzgodnienie ważne jest jeden rok od daty jego wydania.

Telekomunikacja Polska S.A. Dział Zarządzania Zasobami Sieci otrzymał do celów służbowych 1 kpl. planów z przedmiotowego uzgodnienia.

Z poważaniem



Dariusz Piskorz

Z up. Dyrektora Operacyjnego

Utrzymania Sieci i Usług we Wrocławiu