



KLJ Architekci

Łukasz Janiak
 ul. Cetniewska 8, 60-446 Poznań
 tel.: 694 628 843, e-mail: biuro@kljarchitekci.pl, NIP: 6692236910, REGON: 302073293

Obiekt	Urządzenie zjazdu z drogi gminnej oś. Leśne dz. nr 106/17 i 106/9 ark. 13 obręb Koziegłowy do działki 107/28 ark. 13 obręb Koziegłowy.	
Adres	Działka nr 107/28 ark. 13 obręb Koziegłowy.	
Inwestor	URZĄD GMINY CZERWONAK ul. Źródłana 39, 62-004 Czerwonak	
Stadium	PROJEKT BUDOWLANO - WYKONAWCZY CZ. DROGOWA	
Projektant	mgr inż. Wojciech Furmaniak uprawnienia budowlane do projektowania bez ograniczeń w specjalności drogowej nr WKP/0087/POOD/13	mgr inż. Wojciech Furmaniak uprawnienia budowlane do projektowania i dozowania robót budowlanych bez ograniczeń w specjalności drogowej nr bud. WKP/0087/POOD/13 WKP/0089/O.WOD/12
Sprawdzający	mgr inż. Wiesław Furmaniak uprawnienia budowlane do projektowania bez ograniczeń w specjalności konstrukcyjno-inżynierskiej w zakresie dróg i ulic nr 1647/94/Lo	mgr inż. Wiesław Furmaniak upr. bud. 896/86/Lo upr. projekt. 641/94/Lo w zakresie projektowania i projekt. drog i ulic nr 13 ust. 1 pkt. 3 lit. b bez ograniczeń.
Poznań, listopad 2015		
<p>Wszelkie prawa autorskie zastrzeżone. Podstawa prawna: Ustawa z dnia 4 lutego 1994 o prawie autorskim i prawach pokrewnych (Dz.U. z 1994 Nr 24 poz. 83 z późniejszymi zmianami)</p>		

CZĘŚĆ TEKSTOWA

ZAWARTOŚĆ TOMU

CZĘŚĆ TEKSTOWA

L.p.	Spis
1.	Strona tytułowa
2.	Zawartość tomu
3.	Uzgodnienia
4.	Oświadczenie Projektanta i Sprawdzającego
5.	Kopie uprawnień i zaświadczeń
6.	Opis techniczny

CZĘŚĆ RYSUNKOWA

L.p.	Spis
1.	Spis rysunków
2.	Rysunki

UZGODNIENIA

WKŚ.7021.35.42.2015

DECYZJA

Na podstawie art. 29 ust. 1 pkt 2 ustawy z dnia 21 marca 1985 roku o drogach publicznych /t.j. Dz.U. z 2015r. poz. 460/ oraz art. 104 ustawy z dnia 14 czerwca 1960 roku - Kodeks Postępowania Administracyjnego /t.j. Dz.U. z 2013r. poz. 267/ po rozpatrzeniu wniosku z dnia 6 października 2015r.:

**Wydziału Infrastruktury i Funduszy Europejskich
ul. Źródłana 39
62 - 004 Czerwonak**

*w sprawie wyrażenia zgody na urządzenie zjazdu z drogi gminnej -
os. Leśne w miejscowości Koziegłowy*

wyrażam zgodę

na urządzenie zjazdu z drogi gminnej - os. Leśne (dz. nr 109/17 i 106/9, ark. mapy 13, obręb geod. Koziegłowy) do działki 107/28, ark. mapy 13 obręb Koziegłowy, w miejscu przedstawionym na dołączonym do niniejszej decyzji planie sytuacyjnym z uwzględnieniem następujących warunków:

1. Należy zapewnić ciągłość odwodnienia wzdłuż drogi gminnej.
2. Dopuszcza się szerokość jezdni zjazdu nie mniejszą niż 3,0m i nie większą niż szerokość jezdni na drodze.
3. Na zjeździe należy wykonać nawierzchnię twardą rozbierną o konstrukcji dostosowanej do przewidywanego obciążenia ruchem samochodowym, zgodnie z Rozporządzeniem MTiGM w sprawie warunków technicznych, jakim powinny odpowiadać drogi publiczne i ich usytuowanie (Dz.U. Nr 43 z 14 maja 1999 r., poz. 430),
4. Przecięcie krawędzi nawierzchni zjazdu i drogi wyokrąglone łukiem kołowym o promieniu nie mniejszym niż 3m lub skosem 1:1.
5. Pochylenie podłużne zjazdu w obrębie korony drogi dostosowane do jej ukształtowania.
6. Pochylenie podłużne zjazdu na długości nie mniejszej niż 5,0 m od krawędzi korony drogi nie większe niż 5%, a na dalszym odcinku - nie większe niż 15%.
7. Na szerokości pasa drogi gminnej krawężniki planowanego zjazdu należy wtopić na wysokość istniejącej nawierzchni.
8. Rzędne wysokościowe zjazdu dostosować do wysokości nawierzchni jezdni w rejonie zjazdu.
9. Roboty należy wykonać bez powodowania utrudnień w ruchu na drodze oraz przy zapewnieniu odpowiednich warunków bezpieczeństwa w stosunku do uczestników ruchu (w tym pieszych).
10. Po wykonaniu robót należy uporządkować zajmowany pas drogowy wymieniając uszkodzone elementy. Pobocze po zakończeniu prac ziemnych powinno być odpowiednio zagęszczone i wyprofilowane. Wymagany przez zarządcę drogi wskaźnik zagęszczenia gruntu wynosi 0,98.

OK
lwt

11. W przypadku niedostatecznego odwodnienia drogi spowodowanego wykonaniem zjazdu i dróg na nieruchomości gruntowej, koszty jego przebudowy ponosi inwestor.
12. Wszelkie zmiany w pasie drogi gminnej należy uzgodnić z zarządcą drogi.

POUCZENIE

1. Powyższa decyzja wywołuje skutki prawne po dokonaniu zgłoszenia budowy właściwemu organowi.
2. Zgodnie z art. 30 ustawy o drogach publicznych z dnia 21 marca 1985r/t.j. Dz.U. z 2015r. poz. 460/ - utrzymywanie zjazdów, łącznie ze znajdującymi się pod nimi przepustami, należy do właścicieli lub użytkowników gruntów przyległych do drogi.
3. Zgodnie z art. 29 ust. 3 w/w Ustawy o drogach publicznych poucza się o obowiązku:
 - 1) dokonania zgłoszenia do właściwego organu przed rozpoczęciem prac budowlanych oraz uzyskania **zezwolenia zarządcy drogi na prowadzenie robót w pasie drogowym;**
 - 2) **uzgodnienia z zarządcą drogi, projektu budowlanego zjazdu.**
4. Decyzja o wydaniu zezwolenia na lokalizację zjazdu wygasa, jeżeli w ciągu 3 lat od jego **wydania zjazd nie został wybudowany.**
5. Od niniejszej decyzji służy odwołanie do Samorządowego Kolegium Odwoławczego w Poznaniu Al. Niepodległości 16/18, za pośrednictwem Wójta Gminy Czerwonak, w terminie 14 dni od daty jej otrzymania.


otrzymują:

1. Adresat
2. WKŚ a/a

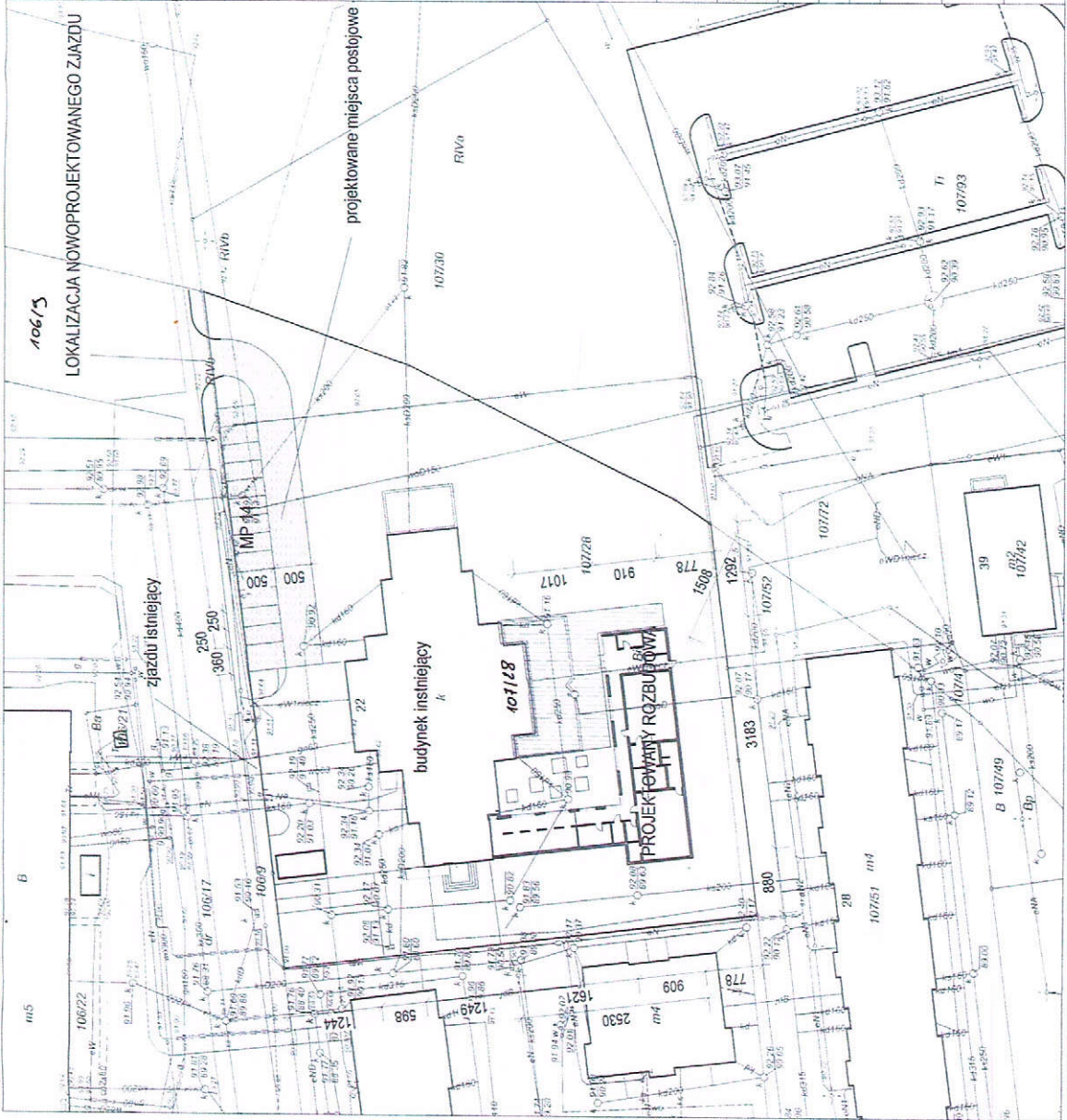
Z up. Wójta

Ewa Jedlińska
PIERWSZY ZASTĘPCA WÓJTA

Nie podlega opłacie skarbowej na podstawie art. 2 Ustawy o opłacie skarbowej z dnia 16 listopada 2006 r. (t.j. Dz.U. z 2014r. poz. 1628)

Z-ca Kierownika ds. Dróg
Wydział Gospodarki Przemysłowej i Ochrony Środowiska

Ryszard Krokot

Inspektor ds. Dróg

URZĄD GMINY w Czornonaku
 62-014 Czornonak, ul. Żelazna 39
 Załącznik do: 107/13
 Nr: 107/13, 107/13, 107/13, 107/13
 Data: 9.10.2015

KLJ Architekti
 Lukasz Janak
 60-448 Poznań, ul. Ciesielska 8
 Rozbudowa przedszkola nr 2 im. Krasnala
 Halababy w Koziegłowych
 działka ewid. 107/28, obręb Koziegłowy

UZGODNIENIE ZJAZDU

data	skala	stadium
IX 2015	1:500	
projektant	mgr inż. arch. Lukasz Janak nr upr. WP-DIAOKK/UpB/12/2009	
opracownik	mgr inż. arch. Małgorzata Swalek	
		Z 01

OŚWIADCZENIE PROJEKTANTA I SPRAWDZAJĄCEGO

<u>Umowa:</u> WI.272.2.19.2015	<u>Zamawiający:</u> URZĄD GMINY CZERWONAK ul. Źródłana 39, 62-004 Czerwonak
<u>Przedmiot umowy:</u> Urządzenie zjazdu z drogi gminnej oś. Leśne dz. nr 106/17 i 106/9 ark. 13 obręb Koziegłowy do działki 107/28 ark. 13 obręb Koziegłowy.	
<u>Branża:</u> DROGI	

PROJEKTANT

Oświadczam, że zgodnie z art. 20, ust. 4 Ustawy z dnia 07 lipca 1994 r. Prawo Budowlane (Tekst jednolity: Dz. U. 2013 r. poz. 1409, z późniejszymi zmianami), opracowana dokumentacja projektowa jest kompletna i została wykonana zgodnie z obowiązującymi przepisami oraz zasadami wiedzy technicznej.

mgr inż. Wojciech Furmaniak
nr upr. WKP/0087/POOD/13

mgr inż. Wojciech Furmaniak
uprawnienia budowlane do projektowania
i kierowania pracami budowlanymi
bez ograniczeń w zakresie drogowym
..... WKP/0087/POOD/13

.....
podpis Projektanta

SPRAWDZAJĄCY

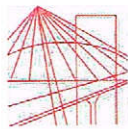
Oświadczam, że zgodnie z art. 20, ust. 4 Ustawy z dnia 07 lipca 1994 r. Prawo Budowlane (Tekst jednolity: Dz. U. 2013 r. poz. 1409, z późniejszymi zmianami), opracowana dokumentacja projektowa jest kompletna i została wykonana zgodnie z obowiązującymi przepisami oraz zasadami wiedzy technicznej.

mgr inż. Wiesław Furmaniak
nr upr. 1647/94/Lo

..... WKP/0087/POOD/13

.....
podpis Sprawdzającego

KOPIE UPRAWNIEŃ I ZAŚWIADCZEŃ



WIELKOPOLSKA
OKRĘGOWA
IZBA
INŻYNIERÓW
BUDOWNICTWA

OKRĘGOWA KOMISJA KWALIFIKACYJNA

sygn. akt WOIB-OKK-DP-0054-59/2013

Poznań, dnia 11 czerwca 2013 r.

DECYZJA

Na podstawie art. 24 ust. 1 pkt 2 ustawy z dnia 15 grudnia 2000 r. o samorządach zawodowych architektów, inżynierów budownictwa oraz urbanistów (Dz.U. z 2001 r. Nr 5 poz. 42, z późn. zm.) i art. 12 ust. 1 pkt 1, art. 12 ust. 3 i 4, art. 13 ust. 1 pkt 1, oraz ust. 4, art. 14 ust. 1 pkt 2a ustawy z dnia 7 lipca 1994 r. Prawo budowlane (tekst jednolity: Dz. U. z 2010 r. Nr 243 poz. 1623 z późn. zm.) oraz § 18 ust. 1 rozporządzenia Ministra Transportu i Budownictwa z dnia 28 kwietnia 2006 r. w sprawie samodzielnych funkcji technicznych w budownictwie (Dz. U. Nr 83 poz. 578 z późn. zm.)

decyzją Okręgowej Komisji Kwalifikacyjnej WOIB
otrzymuje

Pan

Wojciech Krzysztof Furmaniak

magister inżynier

kierunek: Budownictwo

urodzony dnia 22 kwietnia 1985 r. w Lesznie

UPRAWNIENIA BUDOWLANE **nr ewidencyjny WKP/0087/POOD/13**

do projektowania bez ograniczeń
w specjalności drogowej

UZASADNIENIE


W związku z uwzględnieniem w całości żądania strony, na podstawie art. 107 § 4 K.p.a. odstępuje się od uzasadnienia decyzji. Zakres nadanych uprawnień budowlanych wskazano na odwrocie decyzji.

Pouczenie

1. Podstawą do wykonywania samodzielnych funkcji technicznych w budownictwie stanowi wpis do centralnego rejestru Głównego Inspektora Nadzoru Budowlanego oraz wpis na listę członków właściwej izby samorządu zawodowego.
2. Od niniejszej decyzji służy odwołanie do Krajowej Komisji Kwalifikacyjnej Polskiej Izby Inżynierów Budownictwa w Warszawie, za pośrednictwem Wielkopolskiej Okręgowej Izby Inżynierów Budownictwa w Poznaniu w terminie 14 dni od daty jej doręczenia.



Przewodniczący
Okręgowej Komisji Kwalifikacyjnej WOIB


dr inż. Daniel Pawlicki

Na podstawie art.12 ust.1 pkt 1 i 5 ustawy Prawo budowlane Pan Wojciech Krzysztof Furmaniak jest upoważniony w specjalności drogowej do:

- projektowania, sprawdzania projektów budowlanych w specjalności objętej niniejszymi uprawnieniami i sprawowania nadzoru autorskiego,
- sprawowania kontroli technicznej utrzymania obiektów budowlanych

bez ograniczeń.

Zgodnie z § 18 ust.1 rozporządzenia Ministra Transportu i Budownictwa w sprawie samodzielnych funkcji technicznych w budownictwie, niniejsze uprawnienia budowlane uprawniają do projektowania obiektu budowlanego, takiego jak:

- droga, w rozumieniu przepisów o drogach publicznych, z wyłączeniem drogowych obiektów inżynierskich oprócz przepustów,
- droga dla ruchu i postoju statków powietrznych oraz przepust.

Na podstawie § 15 rozporządzenia Ministra Transportu i Budownictwa z dnia 28 kwietnia 2006 r. w sprawie samodzielnych funkcji technicznych w budownictwie, uprawnienia do projektowania stanowią podstawę do sporządzania projektu zagospodarowania działki lub terenu w zakresie w/w specjalności.

Skład orzekający
Okręgowej Komisji Kwalifikacyjnej

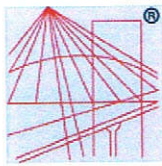
Przewodniczący – dr inż. Daniel Pawlicki:

Członek Komisji – dr inż. Andrzej Barczyński:

Członek Komisji – mgr inż. Szczepan Mikurenda:

Otrzymują:

1. Pan Wojciech Krzysztof Furmaniak
64-130 Rydzyna, ul. Kurpińskiego 3
2. Okręgowa Rada Izby
3. Główny Inspektor Nadzoru Budowlanego
- 4.a/a



P O L S K A
I Z B A
I N Ż Y N I E R Ó W
B U D O W N I C T W A

Zaświadczenie

o numerze weryfikacyjnym:

WKP-IC4-2EN-DBT *

Pan Wojciech Krzysztof Furmaniak o numerze ewidencyjnym WKP/BD/0258/13
adres zamieszkania ul. Kurpińskiego 3, 64-130 Rydzyna
jest członkiem Wielkopolskiej Okręgowej Izby Inżynierów Budownictwa i posiada wymagane
ubezpieczenie od odpowiedzialności cywilnej.
Niniejsze zaświadczenie jest ważne do dnia 2016-08-31.

Zaświadczenie zostało wygenerowane elektronicznie i opatrzone bezpiecznym podpisem elektronicznym
weryfikowanym przy pomocy ważnego kwalifikowanego certyfikatu w dniu 2015-08-11 roku przez:

Włodzimierz Draber, Przewodniczący Okręgowej Rady Wielkopolskiej Okręgowej Izby Inżynierów Budownictwa.

(Zgodnie art. 5 ust 2 ustawy z dnia 18 września 2001 r. o podpisie elektronicznym (Dz. U. 2001 Nr 130 poz. 1450) dane w postaci
elektronicznej opatrzone bezpiecznym podpisem elektronicznym weryfikowanym przy pomocy ważnego kwalifikowanego certyfikatu są
równoważne pod względem skutków prawnych dokumentom opatrzonym podpisami własnoręcznymi.)

* Weryfikację poprawności danych w niniejszym zaświadczeniu można sprawdzić za pomocą numeru weryfikacyjnego zaświadczenia na
stronie Polskiej Izby Inżynierów Budownictwa www.piib.org.pl lub kontaktując się z biurem właściwej Okręgowej Izby Inżynierów
Budownictwa.



URZĄD WOJEWODZKI
w Lesznie
Wydział Gospodarki Przestrzennej
Nr ewid. 1647/94/Lo

Leszno, dnia 27 stycznia 1994 r.

DECYZJA O STWIERDZENIU PRZYGOTOWANIA ZAWODOWEGO
do pełnienia samodzielnych funkcji technicznych
w budownictwie.

Na podstawie §2 ust.1 pkt.1 oraz §13 ust.1 pkt.3
lit.b rozporządzenia Ministra Gospodarki Terenowej i
Ochrony Środowiska z dnia 20 lutego 1975r. w sprawie
samodzielnych funkcji technicznych w budownictwie /Dz.U.
Nr 8 poz.46 ze zmianami Dz.U.Nr 42 poz.334 z 1988r. i
Dz.U.Nr 69 poz.299 z 1991r./ stwierdza się, że Pan

W I E S Ł A W F U R M A N I A K

magister inżynier budownictwa

urodzony dnia 11 grudnia 1959r. w Gostyniu

posiada przygotowanie zawodowe upoważniające do wykony-
wania samodzielnej funkcji

p r o j e k t a n t a


w specjalności konstrukcyjno-inżynierskiej
w zakresie dróg i ulic.

Pan W I E S Ł A W F U R M A N I A K jest upoważniony do:
sporządzania projektów budowli dróg i ulic.

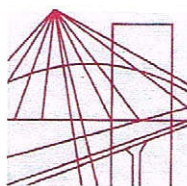
Otrzymuje:

1/ Wiesław Furmaniak
Oś. Rejtana 40/4
64-100 Leszno

2/ a/a



Jacek Urban
Z upoważnienia Wojewody
Jacek Urban
Direktor Wydziału
Gospodarki Przestrzennej



P O L S K A
I Z B A
I N Ż Y N I E R Ó W
B U D O W N I C T W A

Poznań, **2014-12-22**

ZAŚWIADCZENIE

Pan/Pani **Wiesław Furmaniak**

miejsce zamieszkania **ul. Kurpińskiego 3**
64-130 Rydzyna

jest członkiem Wielkopolskiej Okręgowej Izby Inżynierów
Budownictwa o numerze ewidencyjnym **WKP/BD/1044/01**

i posiada wymagane ubezpieczenie od odpowiedzialności
cywilnej.

Niniejsze zaświadczenie jest ważne od dnia **2015-01-01**
do dnia **2015-12-31**

PRZEWODNICZĄCY
Wielkopolskiej Okręgowej Izby
Inżynierów Budownictwa

inż. Włodzimierz Draber

Wielkopolska Okręgowa Izba Inżynierów Budownictwa
ul. Dworkowa 14, 60-602 Poznań, tel./fax 61 854 2014, 61 854 2011
e-mail: wkp@wkp.piib.org.pl

OPIS TECHNICZNY

SPIS TREŚCI

1. Przedmiot opracowania.....	17
2. Inwestor.....	17
3. Wykonawca.....	17
4. Podstawa opracowania.....	17
5. Lokalizacja inwestycji.....	17
6. Cel opracowania.....	17
7. Stan istniejący.....	17
8. Stan projektowy.....	18
9. Organizacja ruchu.....	19

1. Przedmiot opracowania:

Przedmiotem opracowania jest PROJEKT BUDOWLANO-WYKONAWCZY budowy zjazdu indywidualnego z drogi gminnej – os. Leśne (dz. nr 106/17 i 106/9) do działki nr 107/28 w miejscowości Koziegłowy.

2. Inwestor:

URZĄD GMINY CZERWONAK
ul. Źródlana 39, 62-004 Czerwonak

3. Wykonawca

KLJ Architekci
Łukasz Janiak
ul. Cetniewska 8, 60-446 Poznań

4. Podstawa opracowania:

Podstawą opracowania projektu jest UMOWA nr WI.272.2.19.2015 z dnia 14.07.2015r., zawarta między Urzędem Gminy Czerwonak a KLJ Architekci.

5. Lokalizacja inwestycji:

Przedmiotowe zadanie zlokalizowane jest w województwie wielkopolskim, powiat poznański, gmina Czerwonak, obręb Koziegłowy.

Analizowane zagadnienie znajduje się na następujących działkach budowlanych:

– 106/17, 106/9 - gmina Czerwonak, powiat poznański, woj. wielkopolskie.

6. Cel opracowania:

Celem opracowania jest zapewnienie dojazdu do miejsc parkingowych zlokalizowanych na działce 107/28, które zostaną wykonane w ramach odrębnego opracowania.

7. Stan istniejący:

Droga gminna w miejscowości Koziegłowy (dz. 106/17 i 106/9) w miejscu projektowanego zjazdu posiada nawierzchnię z płyt betonowych o szerokości ok. 5,0m oraz obustronne pobocza gruntowe o szerokości 0,75m.

Lokalizacja zjazdu:



8. Stan projektowy:

Opracowanie obejmuje wykonanie projektu zjazdu na odcinku od krawędzi istniejącej drogi gminnej o nawierzchni z płyt betonowych do granicy pasa drogowego (granica działki).

W celu zapewnienia dogodnego wjazdu zaprojektowano zjazd indywidualny o szerokości 5,0m. Na połączeniu zjazdu z drogą gminną wykonano poszerzenie zjazdu poprzez zastosowanie skosu 1:1.

Na połączeniu nawierzchni zjazdu z nawierzchnią drogi gminnej (nawierzchnia z płyt betonowych) zaprojektowano obniżony krawężnik betonowy 15x30x100. Obramowanie zjazdu również zaprojektowano z wykorzystaniem krawężnika betonowego 15x30x100 na ławie betonowej.

Na projektowanym zjeździe przewiduje się powierzchniowe odprowadzenie wód opadowych, poprzez odpowiednie ukształtowanie spadków poprzecznych i podłużnych. Poziom projektowanego krawężnik betonowego na styku z nawierzchnią drogi gminnej należy dostosować do poziomu płyt betonowych pokrywających drogę gminną.

Nawierzchnia projektowanego zjazdu:

Konstrukcja nawierzchni zjazdu		
Lp.	Warstwy konstrukcyjne nawierzchni	Grubość warstwy
1	2	3
1.	Kostka betonowa szara	8 cm
2.	Podsypka cementowo - piaskowa	5 cm
3.	Podbudowa zasadnicza z mieszanki niezwiązanej 0/31,5, stabilizowanej mechanicznie	20 cm
4.	Warstwa wzmacniająca z gruntu stabilizowanego cementem – C _{3/4} z betoniarki	15 cm
Razem		48 cm

9. Organizacja ruchu:

Projekt tymczasowej organizacji ruchu drogowego na czas budowy zjazdu należy opracować na etapie realizacji zjazdu.

Wykonanie zjazdu nie wymaga wprowadzenia zmian w stałej organizacji ruchu.

Opracował:


mgr inż. Wojciech Furmaniak
ustawienie budowlane do projektowania
kierownik biuro projektowe "AS" s.c.
biuro projektowe w s.c. "AS" s.c. drogowej
projekt: WKP/0087/POOD/13
WKP/0068/OWCD/12

CZĘŚĆ RYSUNKOWA

SPIS RYSUNKÓW

Nr rysunku	Tytuł	Skala
1	Plan orientacyjny	1: 25 000
2	Plan sytuacyjny	1: 500
3	Przekrój normalny	1: 50
4	Szczegóły konstrukcyjne	1: 10