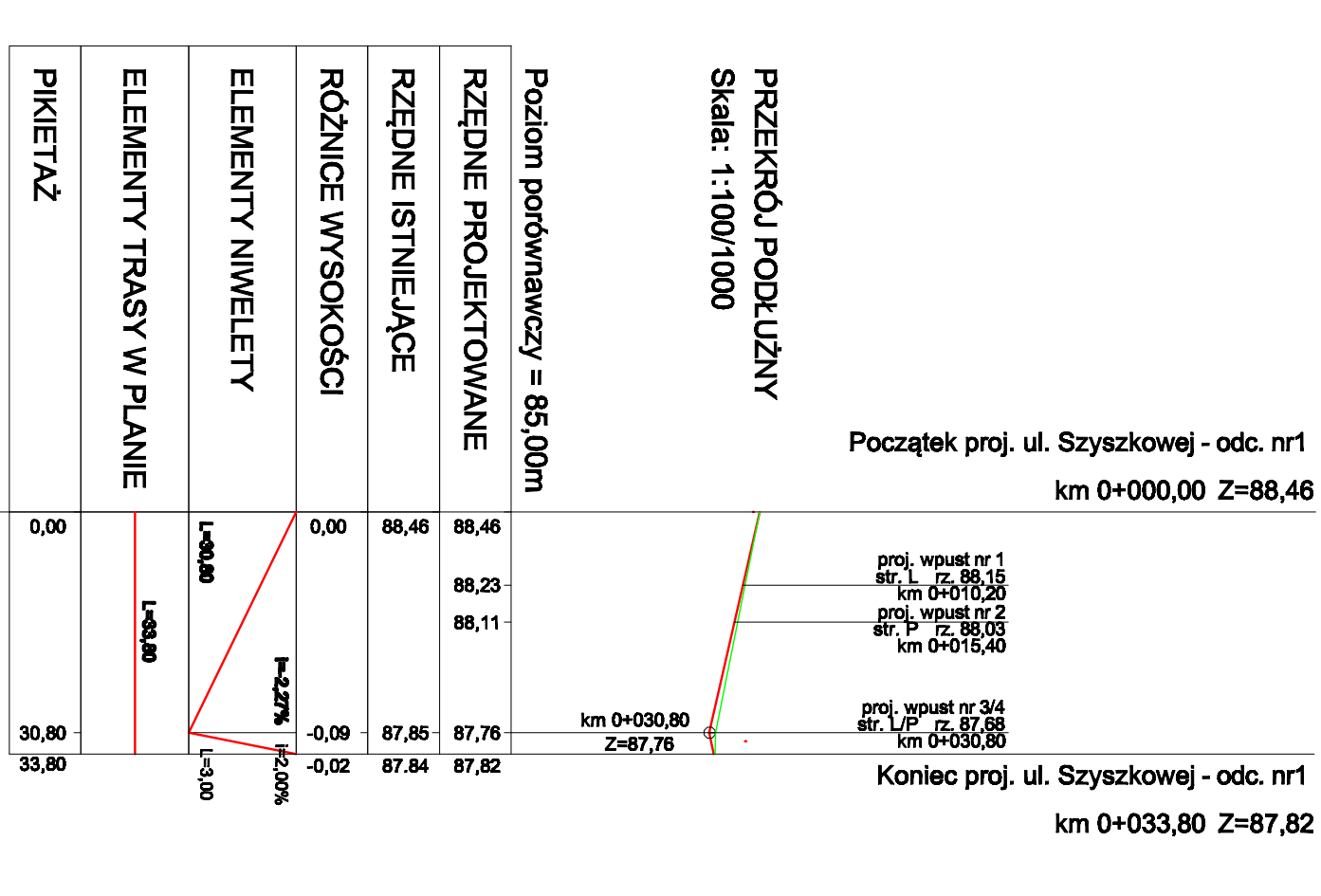


ul. Szyszakowa - odc. nr1
 ul. Grzybowa - odc. nr1
 chodnik - łącznik pomiędzy
 ul. Szyszakową - odc. nr1
 a ul. Grzybową - odc. nr1


chodnik do ul. Zielonej
 ul. Szyszakowa - odc. nr2
 ul. Grzybowa - odc. nr2

chodnik - łącznik pomiędzy
 ul. Szyszakową - odc. nr2
 a ul. Grzybową - odc. nr2



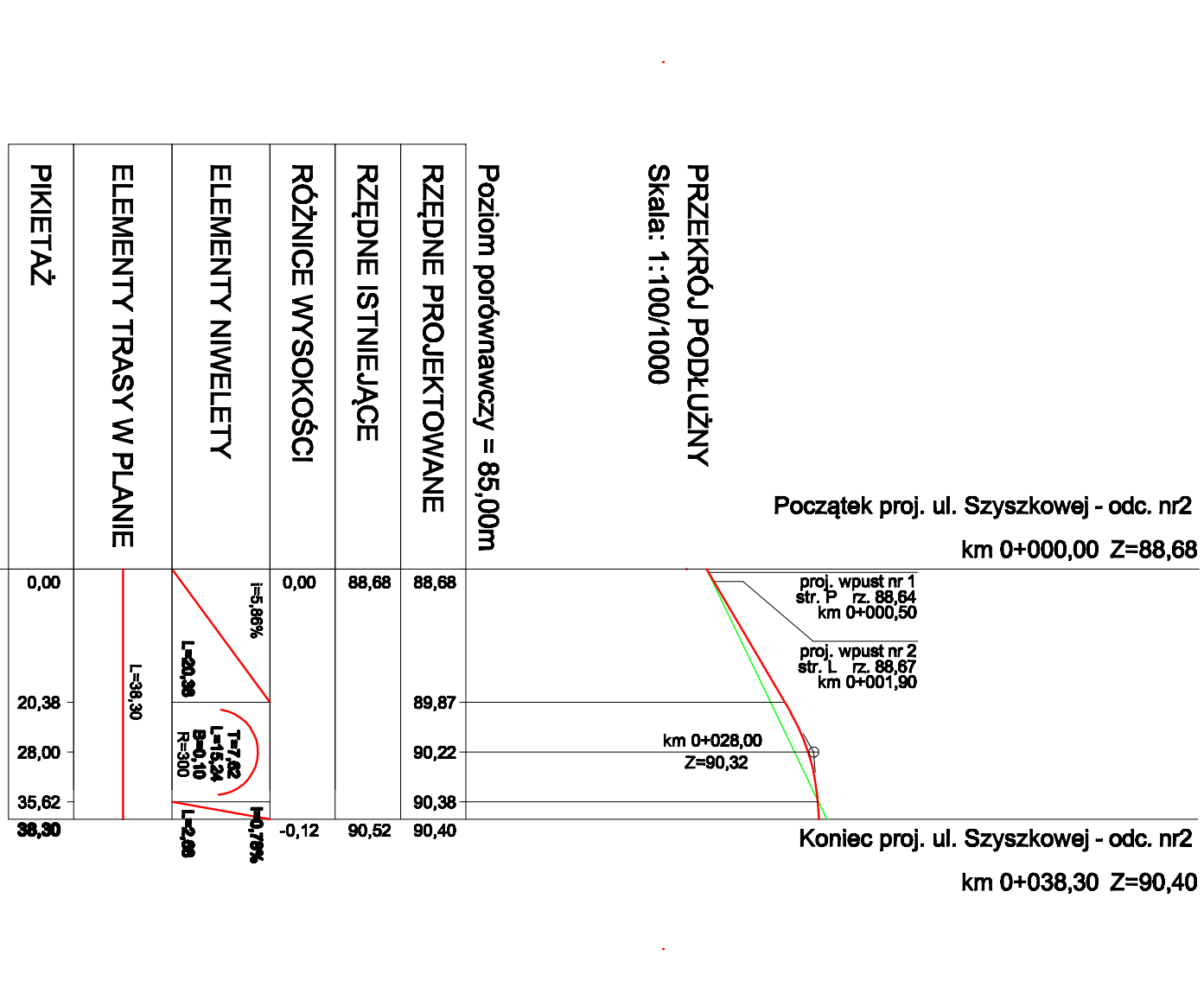
Przekrój podłużny
 Skala: 1:100/1000

Początek proj. ul. Szyszakowej - odc. nr1 km 0+000,00 Z=88,46	
Koniec proj. ul. Szyszakowej - odc. nr1 km 0+033,80 Z=87,82	
RZĘDNE PROJEKTOWANE	
RZĘDNE ISTNIEJĄCE	
RÓŻNICE WYSOKOŚCI	
ELEMENTY NIWELETY	
ELEMENTY TRASY W PLANIE	
PKIETAŻ	
KM i HM	0+000



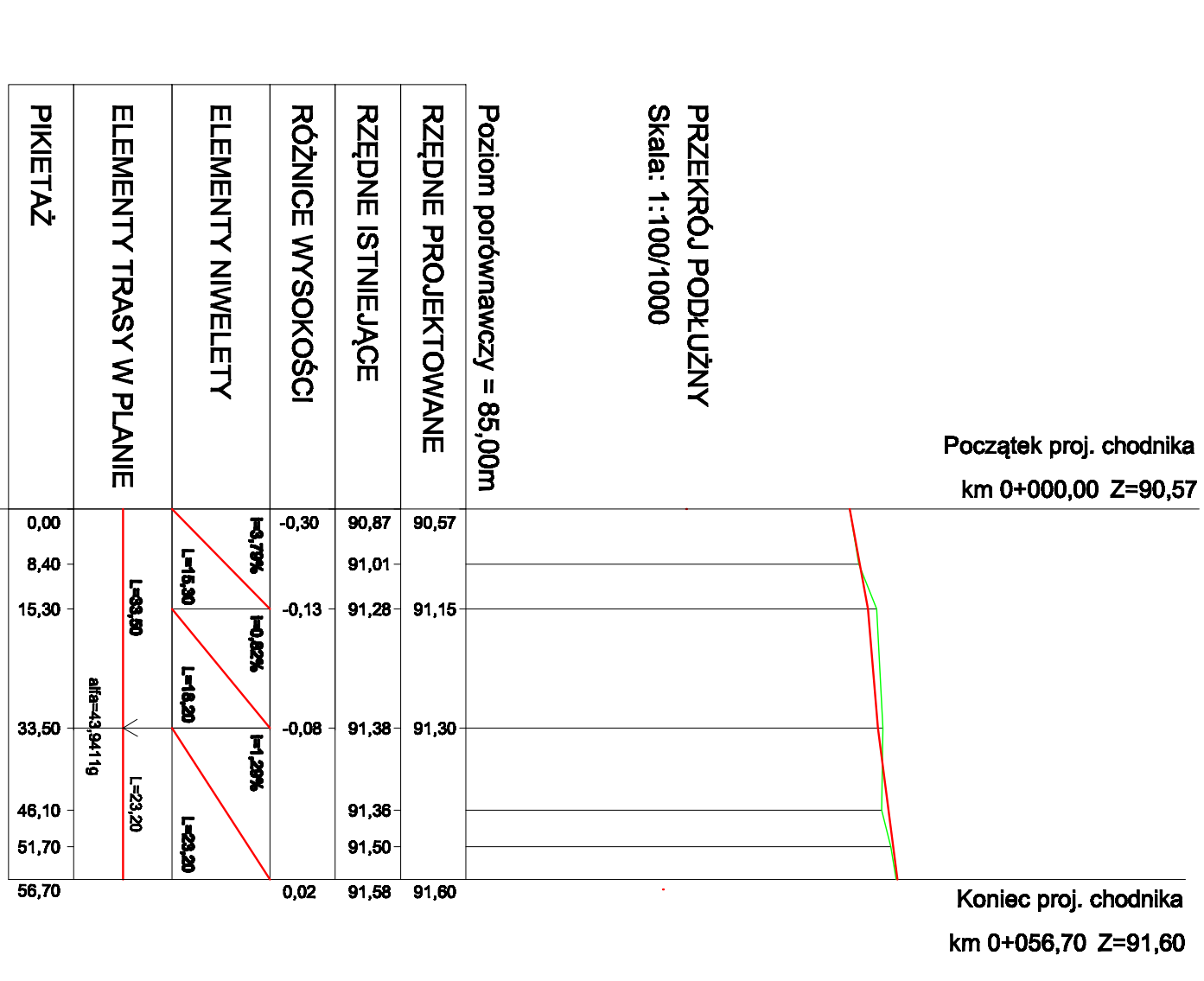
Przekrój podłużny
 Skala: 1:100/1000

Początek proj. ul. Grzybowej - odc. nr1 km 0+000,00 Z=88,22	
Koniec proj. ul. Grzybowej - odc. nr1 km 0+053,60 Z=87,65	
RZĘDNE PROJEKTOWANE	
RZĘDNE ISTNIEJĄCE	
RÓŻNICE WYSOKOŚCI	
ELEMENTY NIWELETY	
ELEMENTY TRASY W PLANIE	
PKIETAŻ	
KM i HM	0+000



Przekrój podłużny
 Skala: 1:100/1000

Początek proj. chodnika km 0+000,00 Z=87,86	
Koniec proj. chodnika km 0+051,40 Z=87,69	
RZĘDNE PROJEKTOWANE	
RZĘDNE ISTNIEJĄCE	
RÓŻNICE WYSOKOŚCI	
ELEMENTY NIWELETY	
ELEMENTY TRASY W PLANIE	
PKIETAŻ	
KM i HM	0+000



Przekrój podłużny
 Skala: 1:100/1000

Początek proj. ul. Szyszakowej - odc. nr2 km 0+000,00 Z=88,68	
Koniec proj. ul. Szyszakowej - odc. nr2 km 0+038,30 Z=90,40	
RZĘDNE PROJEKTOWANE	
RZĘDNE ISTNIEJĄCE	
RÓŻNICE WYSOKOŚCI	
ELEMENTY NIWELETY	
ELEMENTY TRASY W PLANIE	
PKIETAŻ	
KM i HM	0+000



Przekrój podłużny
 Skala: 1:100/1000

Początek proj. ul. Grzybowej - odc. nr2 km 0+000,00 Z=89,14	
Koniec proj. ul. Grzybowej - odc. nr2 km 0+058,90 Z=91,58	
RZĘDNE PROJEKTOWANE	
RZĘDNE ISTNIEJĄCE	
RÓŻNICE WYSOKOŚCI	
ELEMENTY NIWELETY	
ELEMENTY TRASY W PLANIE	
PKIETAŻ	
KM i HM	0+000

Przekrój podłużny
 Skala: 1:100/1000

Początek proj. chodnika km 0+000,00 Z=90,57	
Koniec proj. chodnika km 0+056,70 Z=91,60	
RZĘDNE PROJEKTOWANE	
RZĘDNE ISTNIEJĄCE	
RÓŻNICE WYSOKOŚCI	
ELEMENTY NIWELETY	
ELEMENTY TRASY W PLANIE	
PKIETAŻ	
KM i HM	0+000

Pracownia Projektowa EKODROGA		INWESTOR	
ul. Powstańców 11/12, 01-643 Warszawa		Gmina Czerwone	
ul. Żydowska 39, 02-004 Warszawa		ul. Żydowska 39	
Nr. 885-91-07 e-mail: robert.salomon@ekodroga.pl		62-004 Czerwone	
Tytuł: Budowa ulicy Szyszakowej i Grzybowej w Czerwonku		NR	
RYSUNEK: Przekroje podłużne		3	
STANOWISKO		NR ILLUSTRACJI	
PROJEKTANT		DATA	
KOR. NAC. ROBERT SALOMON		02.2016	
SPRAWCZĄCY		DATA	
KOR. NAC. DEBILAN PRZEWIDAK		02.2016	
SZTABOWY		DATA	
ROZK. OPRACOWANIA		DATA	
PRZEWID.		DATA	
DRÓGOWIA		DATA	

Pracownia Projektowa EKODROGA		INWESTOR	
ul. Powstańców 11/12, 01-643 Warszawa		Gmina Czerwone	
ul. Żydowska 39, 02-004 Warszawa		ul. Żydowska 39	
Nr. 885-91-07 e-mail: robert.salomon@ekodroga.pl		62-004 Czerwone	
Tytuł: Budowa ulicy Szyszakowej i Grzybowej w Czerwonku		NR	
RYSUNEK: Przekroje podłużne		3	
STANOWISKO		NR ILLUSTRACJI	
PROJEKTANT		DATA	
KOR. NAC. ROBERT SALOMON		02.2016	
SPRAWCZĄCY		DATA	
KOR. NAC. DEBILAN PRZEWIDAK		02.2016	
SZTABOWY		DATA	
ROZK. OPRACOWANIA		DATA	
PRZEWID.		DATA	
DRÓGOWIA		DATA	