














Investor:		Gmina Czerwonak ul. Źródłana 39, 62-004 Czerwonak	
Projektujący:		Biuro Inżynierskie DUKT Wojciech Andrzejak ul. Poznańska 38, 62-070 Dopiewo	
Temat:		Budowa ulicy Zagórze w Czerwonaku - II etap	
Skala:	Rysunek:	Nr rys:	
1:500	Plan zagospodarowania - wariant II	2	
Data:	Studium:		
11.2011	Projekt koncepcyjny		
Imię i Nazwisko		Branża:	Nr uprawnień:
mgr inż. Eliza Jankowska		Drogowa	WKP/0250/PWOD/07
mgr inż. Wojciech Andrzejak			Podpis:

- OZNACZENIA**
-  jezdnia o nawierzchni z kostki betonowej (kostka koloru szarego)
 -  chodnik o nawierzchni z kostki betonowej (kostka koloru szarego)
 -  wjazdy / zjazdy o nawierzchni z kostki betonowej (kolor grafitowy)
 -  istniejące granice działek
 -  krawężnik 15 x 30 cm na ławie betonowej
 -  krawężnik 15 x 30 cm na ławie betonowej wtopiony
 -  opornik 8 x 30 cm na ławie betonowej
 -  ściek z dwóch rzędów kostki betonowej 20 x 10 cm grubości 8 cm na ławie betonowej
 -  proj. wpust uliczny typu gładkiego wraz ze studzienką ściekową uliczną betonową śr. 500mm
 -  kierunek spływu wód opadowych
 -  sieć kanalizacji deszczowej - P-CV 315 x 9,2
 -  sieć kanalizacji sanitarnej - trasa orientacyjna
 -  numer działki

koniec projektowanego utworzenia ulicy Zagórze
km 0+251,80

istniejące do w ul. Zagórze

