




Legenda:

- P1**  - lokalizacja otworów badawczych
- SP1**  - lokalizacja sondowań dynamicznych
-  - przekroje geologiczno - inżynierskie



Dokumentacja geotechniczna dla projektu koncepcyjnego kładki pieszo - rowerowej na rzece Warcie w miejscowości Owieńska

Tytuł rysunku:

Mapa sytuacyjno - wysokościowa

Zat. 1.3.

Skala: 1:1 000

Wykonat: Michał Pawski

Data: Wrzesień 2010