






LEGENDA:

-  linia rozgraniczająca teren
-  istn. krawężnik betonowy typ uliczny 15x30x100 cm przeznaczony do rozbiórki
-  istn. opornik betonowy 12x25x100 cm przeznaczony do rozbiórki
-  istn. nawierzchnia bitumiczna przeznaczona do rozbiórki
-  numer działki przeznaczonej pod inwestycje

INWESTOR

Urząd Gminy Czerwonak



Urząd Gminy Czerwonak
ul. Źródłana 39
62-004 Czerwonak

ZAMAWIAJĄCY

Urząd Gminy Czerwonak



Urząd Gminy Czerwonak
ul. Źródłana 39
62-004 Czerwonak


JEDNOSTKA PROJEKTOWA

**PRZEDSIĘBIORSTWO
PROJEKTOWO-USŁUGOWE
"DROMAX"**



ul. Milczańska 18A lok. 19, 61-131 POZNAŃ
e-mail: biuro@dromax.com.pl
tel. / fax. +48 (0-61) 221 27 95
web: www.dromax.com.pl

STADIUM	PROJEKT WYKONAWCZY
TEMAT	<i>Opracowanie dokumentacji projektowo-kosztorysowej budowy ulicy Źródłanej w Czerwonaku na odcinku od przedłużenia ul. Zdroje do ul. Leśnej.</i>
TYTUŁ RYSUNKU	PLAN ROZBIÓREK
BRANŻA	DROGOWA

STANOWISKO	IMIĘ I NAZWISKO	PODPIS
PROJEKTOWAŁ	mgr inż. Michał BAUMGART	
NR UPRAWNIEN/ SPECJALNOŚĆ	WKP/0252/POOD/08 <i>upr. bud. do projektowania bez ograniczeń w specjalności drogowej</i>	
OPRACOWAŁ	inż. Olga ELANTKOWSKA	
SPRAWDZIŁ	mgr inż. Krzysztof SZCZEPANIAK	
NR UPRAWNIEN/ SPECJALNOŚĆ	WKP/0257/POOD/08 <i>upr. bud. do projektowania bez ograniczeń w specjalności drogowej</i>	

DATA OPRACOWANIA	SKALA	NR RYSUNKU_ARKUSZ
13.06.2014	1:500	06
Nazwa pliku: 048_PW_DR_pr_06_A.dwg (048_PW_DR_pr_06_A.pdf)		