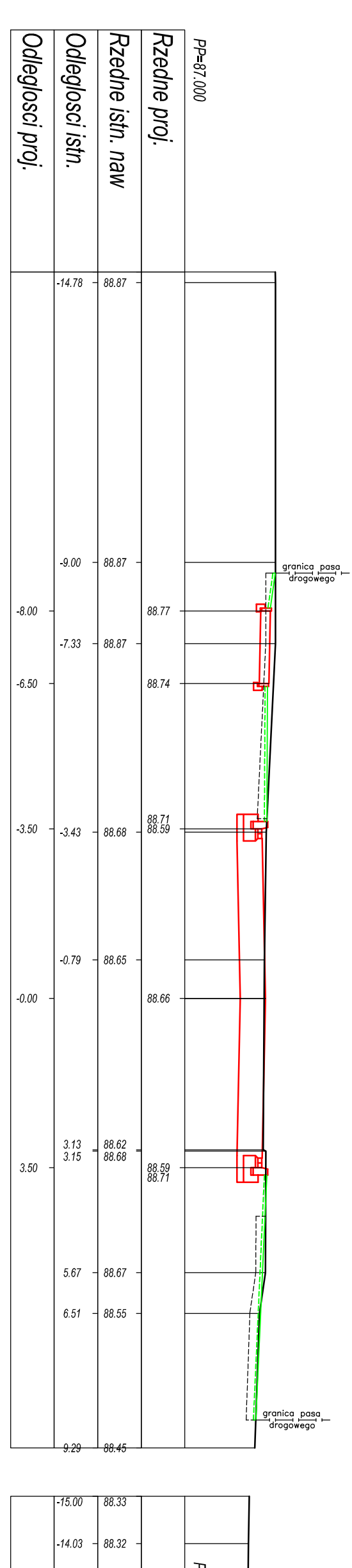
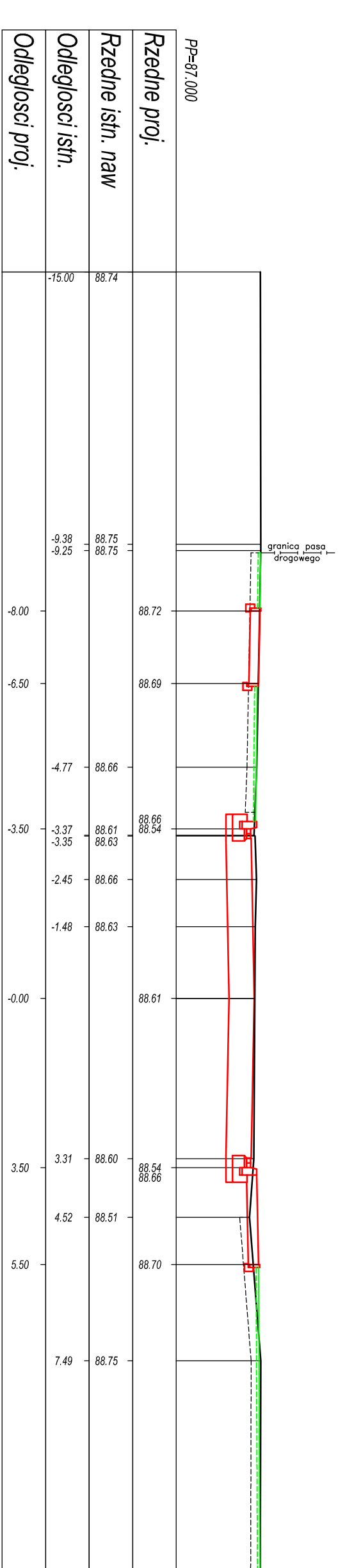


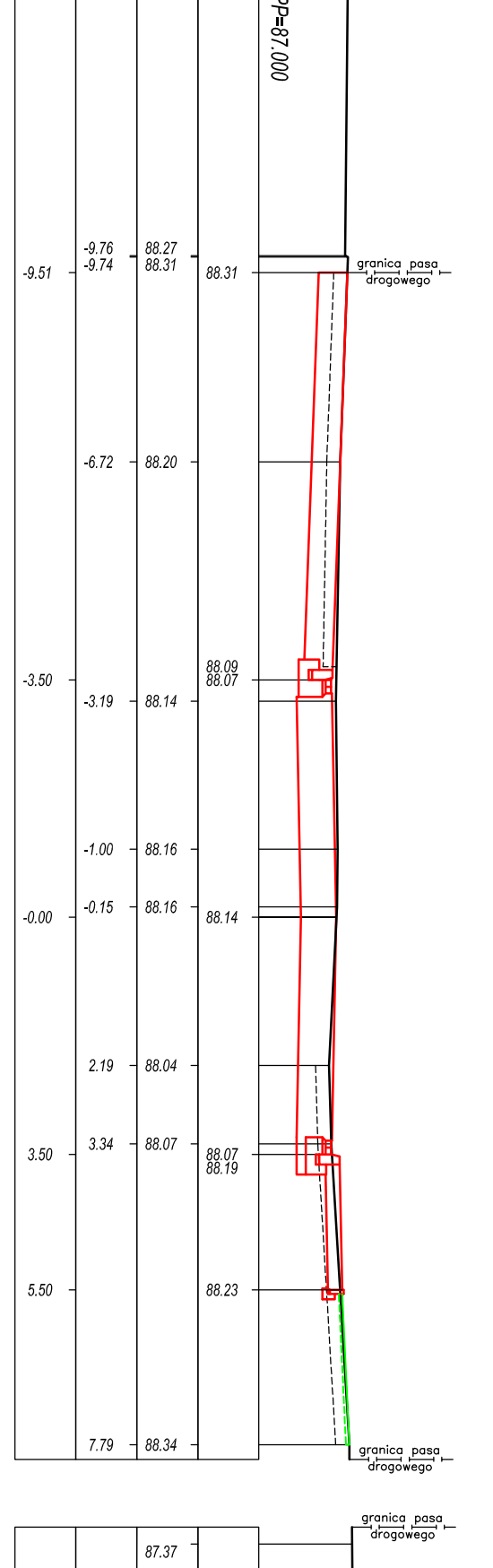
ul. Polna  
0+010.000



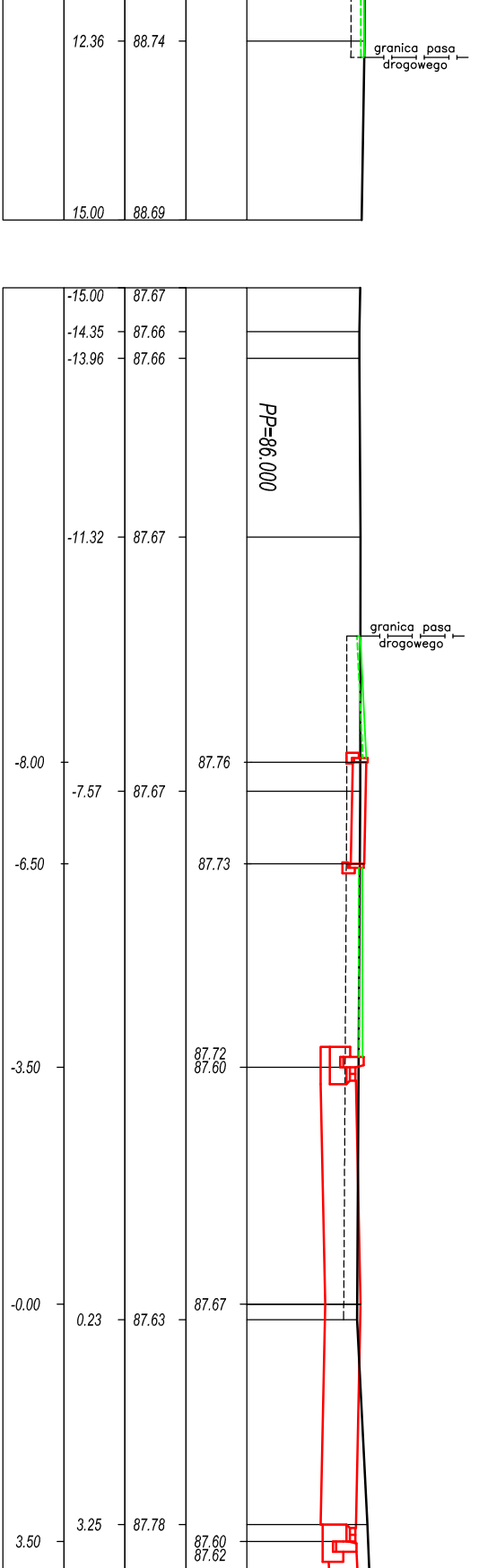
ul. Polna  
0+050.000




ul. Polna  
0+080.000



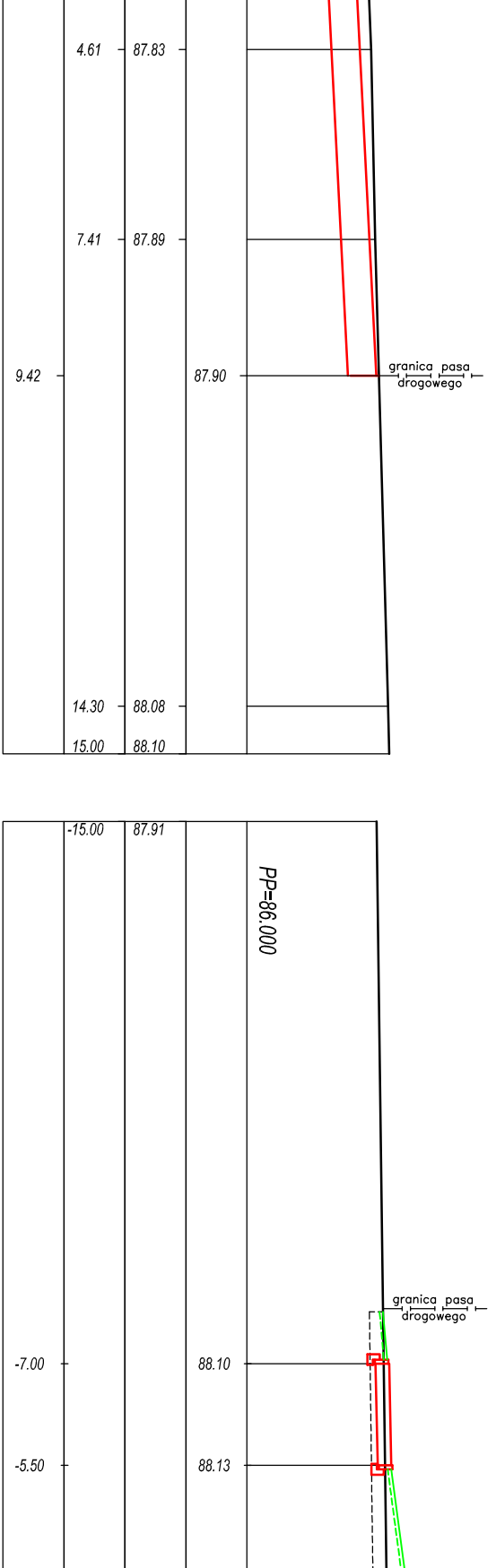
ul. Polna  
0+110.000



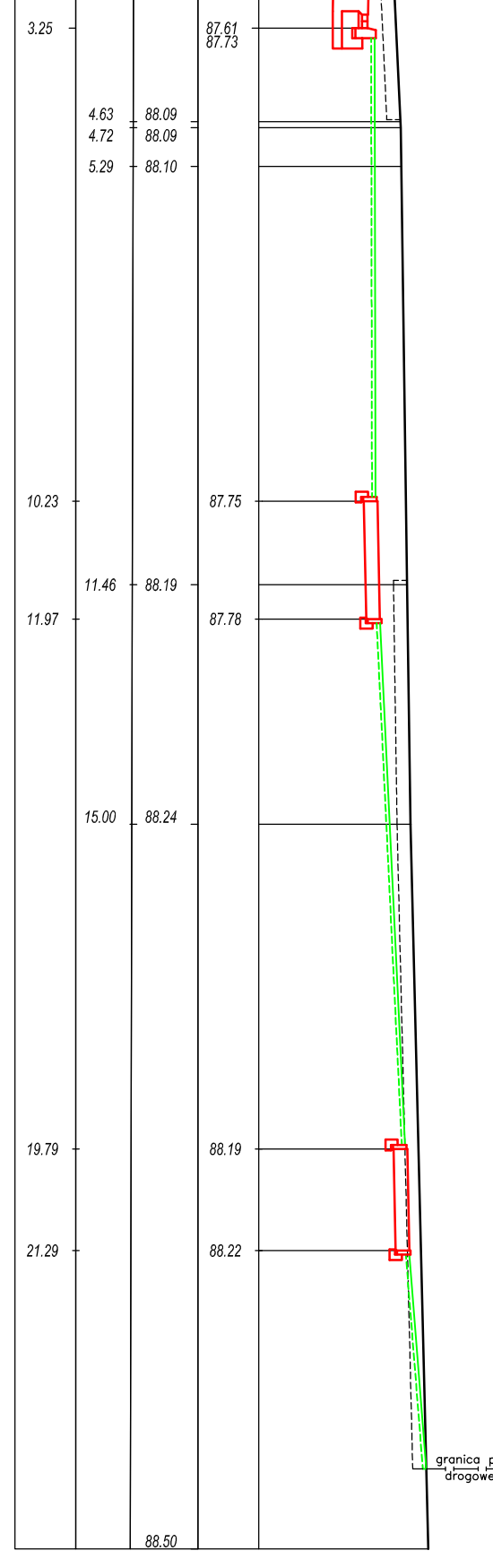
ul. Polna  
0+150.000



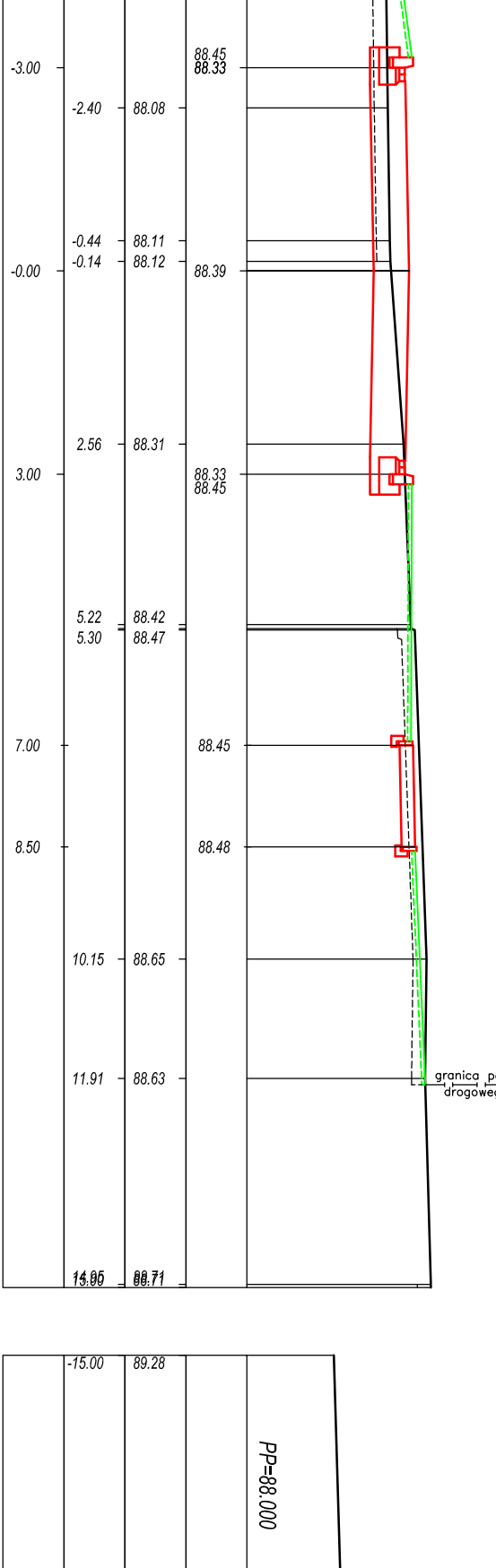
ul. Polna  
0+190.000



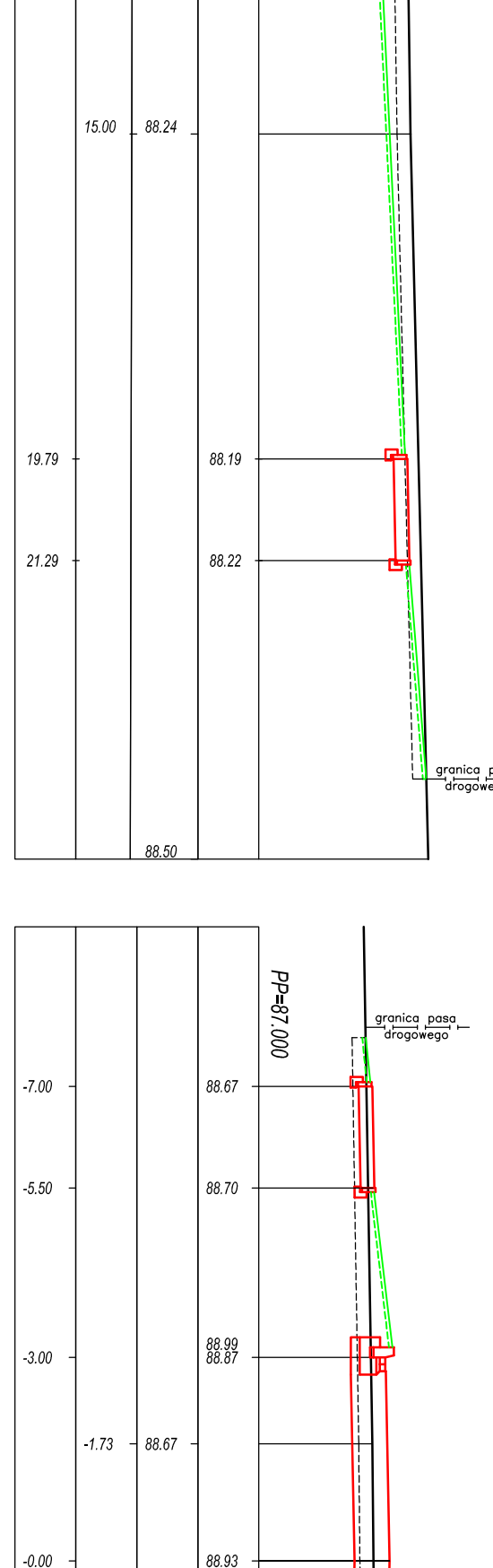
ul. Polna  
0+220.000



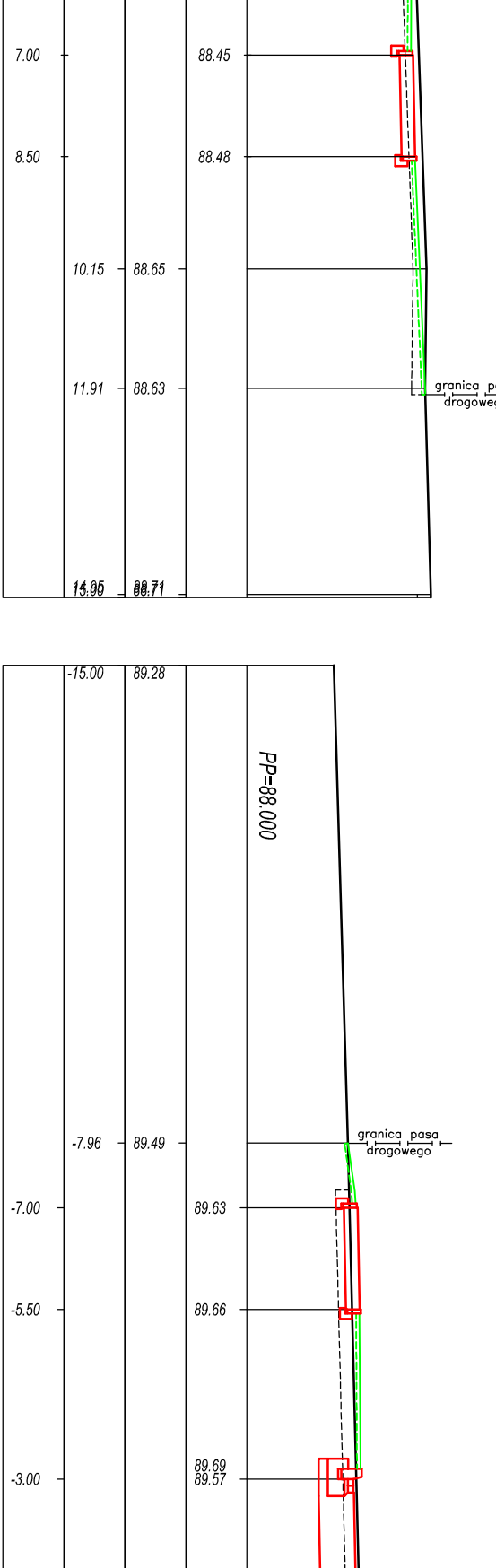
ul. Polna  
0+260.000



ul. Polna  
0+300.000



ul. Polna  
0+330.000



**LEGENDA**

- Projektowana nawierzchnia
- Projektowana pobocza i skłapy (tunusy należący gr. 5cm)
- - - Istniejący teren

$W = 0,00m^2$   
 $N = 0,00m$   
 $Hh = 0,00m$   
 $Hz = 0,00m^2$

Powierzchnia wykopu  
 Powierzchnia nasypu  
 Długość numusu nasadzonego  
 Powierzchnia numusu zdjętego

**Urząd Gminy Czerwonak**  
 adres: 62-004 Czerwonak, ul. Ziobłana 39

**PRACOWNIA PROJEKTOWA "DROGOWIEC" - Piotr Strzyżewski**  
 adres: 61-007 Poznań, ul. Główna 52/3  
 e-mail: p.strzyzewski@24i.pl  
 tel/fax: (061) 887-90-47 kom. 507-4337-176

**Budowa ul. Polnej w Czerwonaku**  
 II. PROJEKT DROGOWY

**Przekroje poprzeczne cz. 1**

Projektant (nazwa i adres)	mgr inż. Piotr Strzyżewski	Podpis	Skala
Autor projektu (nazwa i adres)	WK/P/009/P/000/04		1:100
Wykonawca (nazwa i adres)	inż. Marcin Wawrzyniak		
ECZ-NR	data: WRZEŚNIEN 2009	RYS-NR	D-5a