

STAROSTA POZNAŃSKI

OPINIA 3-110/2009

uzgodnienia dokumentacji projektowej

Podstawa prawna wydania opinii:

art. 76 pkt 2 ustawy z dnia 17 maja 1985 r. „Prawo geodezyjne i kartograficzne” (Dz. U. z 2004 r. nr 191 poz. 2086, nr 120 poz. 1288 oraz z 2005 r. z późn. zmianami); Rozporządzenie Ministra Rolnictwa i Gospodarki Żywnościowej z dnia 2 kwietnia 2004 r. w sprawie procedury, ewidencji sieci uzbrojenia terenu oraz sposobów uzgodnienia dokumentacji projektowej (Dz. U. nr 24 poz. 455).

Przedmiot uzgodnienia : **Kanalizacja deszczowa**

Dla : **Gmina Czerwonak
ul. Źródlana 39
64-004 Czerwonak
pełnomocnik – Radosław Formanowski**

Na zlecenie z dnia : **17.08.2009 r.** Znak :
Data wpływu zlecenia do zespołu : **17.08.2009 r.**

Zespół Uzgadniania Dokumentacji Projektowej opiniuje pozytywnie lokalizację n/w obiektu.

**obręb Koziegłowy ul. Polna i Podgórna dz. 312/3, 293, 302, 161/18, 301/5 gmina Czerwonak
powiat poznański woj. wielkopolskie**

Uwagi i zalecenia:

DALKIA S.A.:

Bez uwag.

OPERATOR GAZOCIĄGÓW PRZESYŁOWYCH „GAZ-SYSTEM” O/POZNAŃ:

Bez uwag.

WIELKOPOLSKA SPÓŁKA GAZOWNICTWA Sp. z o. o.

ODDZIAŁ ZAKŁAD DYSTRYBUCJI GAZU POZNAŃ:

Uzgadnia się pismem TS17/5000/102591/09

Szczegółowy przebieg sieci gazowej należy ustalić w terenie na podstawie próbnych przekopów.

W pobliżu sieci gazowej wykopy wykonywać ręcznie.

Na czas wykonywania robót przy wykopach większych niż 0,6 m sieć gazową zabezpieczyć przed obsunięciem.

Skrzyżowania z siecią gazową wykonać zgodnie z obowiązującymi przepisami i normami PN-91/M-34501.

Zachować odległości normatywne od istniejącej sieci gazowej zgodnie z Rozporządzeniem Ministra Gospodarki z 30.07.2001 r. (Dz.U. nr 97 poz. 1055) z 11.09.2001 r.

O terminie rozpoczęcia robót powiadomić – Rejon Dystrybucji Gazu Poznań Północ ul. Gdyńska 47. J. Pieterek.

NETIA S.A.:

Projekt uzgodniono z następującymi warunkami:

Wykonawca zgłosi pisemnie rozpoczęcie prac z minimum 7-dniowym wyprzedzeniem na adres NETIA S.A. ul. Cieszkowskiego 18, 62-020 Swarzędz (dodatkowo fax 061 651 00 50, Tomasz Kopczyński tel. 061 651 00 52) do Zespołu Sieci Zewnętrznych z podaniem lokalizacji, zakresu prac i terminów planowanego rozpoczęcia i zakończenia robót.

Wraz z powiadomieniem należy dostarczyć zlecenie płatnego nadzoru według stawek obowiązujących w NETIA S.A. Prace w miejscach zbliżeń i skrzyżowań z siecią telekomunikacyjną prowadzić ręcznie przy udziale naszego przedstawiciela zachowując normatywne odległości poziome i pionowe zgodnie z Polskimi Normami.

Zabezpieczyć urządzenia telekomunikacyjne przed uszkodzeniem oraz osiadaniem gruntu. Jeżeli w trakcie prowadzenia budowy pojawi się konieczność przeprowadzenia dodatkowych prac na sieci NETII należy je zlecić firmom wykonawczym będącym na liście wykonawców NETIA S.A. po akceptacji przez Zespół Sieci Zewnętrznych. Lista firm dostępna w ZSZ

w Swarzędzu przy ul. Cieszkowskiego 18. Koszty wszelkich robót i uszkodzeń naszej sieci powstałe w wyniku prowadzonych prac jak i wynikające z wadliwego ich wykonania ponosi Inwestor.
Część drogową uzgodnić w Swarzędzu przy ul. Cieszkowskiego 18.

TP S.A:

Zachować normatywne odległości w pionie i w poziomie, w miejscu kolizji prace prowadzić ręcznie, odkryte urządzenia teletechniczne zabezpieczyć i pozostawić w ziemi po zakończeniu robót.
O terminie rozpoczęcia prac powiadomić Z.T. Poznań Miasto ul. Bułgarska 55.

ENEA OPERATOR Sp. z o. o. :

W miejscu skrzyżowania z kablem energetycznym wykopy należy prowadzić ręcznie.
Kabel w wykopie zabezpieczyć, zachować normatywną odległość.
Przed przystąpieniem do prac należy powiadomić ENEA RD Poznań
Szczegółowy przebieg linii kablowej należy ustalić na podstawie próbnych przekopów.

AQUANET:

Na skrzyżowaniach z przewodami wodociagowymi i kanalizacyjnymi roboty wykonywać ręcznie, zachowując minimalną odległość pionową 0,3 m. Projekt drogowy zaopiniowano pismem z dnia 27.05.09 znak DW/IT/211U/19550/2009.

REGIONALNY WĘZEL ŁĄCZNOŚCI:

Bez uwag.

ZDP:

Uzgodnić w ZDP w Poznaniu ul. Zielona 8.

PRZEWODNICZĄCY ZESPOŁU:

UWAGI I ZALECENIA:

Uzgadnia się rysunek nr 2. Dokreślono projektowane przyłącze ks ZUDP 1923/09 i kabel tele ZUDP 3370/07 i ZUDP 1704/03.

1. Stosownie do art. Ustawy z dnia 17 maja 1989 r. „Prawo Geodezyjne i Kartograficzne” (Dz. U. Nr 30 poz. 163 z późniejszymi zmianami) Inwestor jest zobowiązany, po uzyskaniu pozwolenia na budowę do wyznaczenia na gruncie oraz inwentaryzacji powykonawczej (przed zasypaniem) obiektów budowlanych przez uprawnione jednostki wykonawstwa geodezyjnego.

2. Zobowiązuje się wykonawcę prac inwestycyjnych do ochrony i zabezpieczenia znajdujących się na terenie realizowanej inwestycji punktów osnowy geodezyjnej i punktów granicznych (Dz. U. Nr 30 poz. 163 art. 15.1).

W przypadku zniszczenia lub uszkodzenia w/w punktów, osoby odpowiedzialne za ochronę i zabezpieczenie punktów osnowy geodezyjnej i punktów granicznych podlegają karze grzywny. (Dz. U. Nr 30 poz. 163 art. 48.1 z późniejszymi zmianami).

3. Zmiany w stosunku do uzgodnionej dokumentacji wymagają dodatkowych uzgodnień Zespołu Uzgadniania Dokumentacji Projektowej przy Starostwie Powiatowym w Poznaniu.

4. Stosownie do rozporządzenia Ministra Rozwoju Regionalnego i Budownictwa z dnia 2 kwietnia 2001 r. uzgodnienie zachowuje ważność przez okres 3 lat od dnia wydania opinii chyba, że straci ważność gdy zostanie zmieniona lub uchylona decyzja o warunkach zabudowy i zagospodarowania terenu, zatwierdzeniu projektu budowlanego oraz pozwoleniu na budowę. (Dz. U. Nr 38 poz. 455).

5. Należy uwzględniać uwagi zawarte w uzgodnieniach branżowych.

6. Integralną częścią opinii ZUDP jest mapa z naniesioną projektowaną inwestycją wraz z pieczęcią uzgodnienia.

7. Prace ziemne w pobliżu istniejących urządzeń podziemnych wykonać ręcznie bez użycia sprzętu mechanicznego.

8. W wypadku kolizji z drzewami zgodę na ewentualną wycinkę drzew należy uzyskać w Urzędzie Gminy Czerwonak.

Przedłożony projekt został przez komisję Zespołu uzgodniony z zachowaniem w/w uwag oraz informacji Zespołu dot. obowiązujących warunków do realizacji budowy.

Uwaga: uzgodnienie niniejsze jest opinią techniczną i nie zastępuje pozwolenia na budowę wydawanego zgodnie z obowiązującymi przepisami prawa budowlanego.

Kopię opinii wraz z załącznikiem mapowym należy udostępnić wykonawcy terenowemu.

Z upoważnienia Starosty Poznańskiego

Katarzyna Kisiel
Przewodniczący Zespołu Uzgadniania
z Dokumentacji Projektowej



WOJEWÓDZKI URZĄD OCHRONY ZABYTEKÓW
w Poznaniu

WIELKOPOLSKI
WOJEWÓDZKI KONSERWATOR ZABYTEKÓW

61-834 Poznań

ul. Gołębia

tel. 852800

852800

fax. 852800

e-mail: wosoz@poznan.uw.gov.pl

Poznań, 25.05.2009 r.

WA 4155/3157/2009

**FORMA Przedsiębiorstwo Budownictwa
Lądowego i Wodnego i Inżynierii
Środowiska
Pracownia Projektowa Wanda
Formanowska
Pl. Powstańców 2/2
64-100 Leszno**

*dotyczy: uzgodnienia projektu budowy ulic Podgórnej i Polnej w miejscowości Koziegłowy,
gm. Czerwonak*

W odpowiedzi na pismo z dnia 10.04.2009 r., data wpływu 14.05.2009 r., Wielkopolski Wojewódzki Konserwator Zabytków w Poznaniu informuje, że przedmiotowa inwestycja zlokalizowana jest w strefie występowania zewidencjonowanych stanowisk archeologicznych będących pod ochroną konserwatorską (art. art. 6, ust 1, pkt. 3, ustawy o ochronie i opiece nad zabytkami z dnia 23 lipca 2003 r. Dz.U. Nr 162, poz. 1568 ze zmianami). Stanowiska archeologiczne ulegną bezpowrotnemu zniszczeniu w trakcie robót ziemnych.

W związku z tym inwestycje prowadzone na w/w obszarze, a wymagające prac ziemnych, należy prowadzić w obecności archeologa. Tylko archeolog stwierdza występowanie obiektów archeologicznych i podejmuje właściwie działania w celu ich zadokumentowania i zabezpieczenia. Podczas realizacji inwestycji, w obrębie wykopów budowlanych istnieje konieczność przeprowadzenia badań archeologicznych w zakresie uzgodnionym pozwoleniem WWKZ w Poznaniu na badania archeologiczne.

z upoważnienia
Wielkopolskiego Wojewódzkiego Konserwatora Zabytków

mgr Mirosław Deręgowski
Kierownik Wydziału Archeologicznego

Otrzymują:

1. adresat
2. aa AS

Do wiadomości:

Starostwo Powiatowe w Poznaniu

Za zgodność
z oryginałem

mgr inż. Wanda Formanowska

WPEŁNIŁO
04 CZE. 2009

Poznań, 2009-05-27

Numer pisma: DW/IT/211U/19550/2009

Numery spraw: IT/80-9/22/2009

Do korespondencji:

ul. Dębowa 6, Wilkowice
64-115 Świąciewa

Forma

PL.Powstańców 2/2
64-100 Leszno

Dotyczy: **Zaopiniowania budowy ulic Podgórznej i Polnej w Koziegłowach, gmina Czerwonak.**

W odpowiedzi na pismo z dnia 15.05.2009 roku w w/w sprawie, po zapoznaniu się z przedłożonymi planami sytuacyjnymi przekazujemy następujące uwagi:

1. O rozpoczęciu robót powiadomić AQUANET S. A. - Wydział Eksploatacji Sieci Wodociągowej, Poznań ul. Przepadek 2 z co najmniej 1-tygodniowym wyprzedzeniem.
2. Prace drogowe w rejonie uzbrojenia wodociągowego prowadzić pod stałym nadzorem pracowników naszej Spółki, przy użyciu sprzętu lekkiego i w sposób nie powodujący zagrożenia uszkodzenia przewodów oraz ich uzbrojenia.
3. Odbiór nawierzchni dokonać przy współudziale pracowników AQUANET S.A. (adres kontaktowy patrz pkt 1.).
4. W trakcie prowadzenia prac skrzynki od zasuw odcinających w węzłach wodociągowych i hydrantowych oraz na przyłączach wodociągowych należy wyregulować do rzędnej projektowanej nawierzchni.
5. Nie należy lokalizować wpustów deszczowych na wodociągu. Krawężnik nad wodociągiem należy wykonać na lekkiej podbudowie betonowej.
6. Należy zachować minimalne przekrycie: dla sieci wodociągowej - 1,5m (dla PE 1,7m).

Załącznik: Plan sytuacyjny - 1 egzemplarz

Sprawę prowadzi: Małgorzata Pietras, tel. 061 8359 239, mail:malgorzata.pietras@aquanet.pl

Otrzymują:

Urząd Gminy Czerwonak
Źródłana 39
62-004 Czerwonak

WSW

AQUANET

DZIAŁ
TECHNICZNY I DOKUMENTACJI

Zdzisław Ratajecki
Kierownik

Za zgodność
z oryginałem

Siedziba Spółki
ul. Dolna Wilda 126, 61-492 Poznań
tel. 061 8359 100, faks 061 8359 012
www.aquanet.pl, e-mail: info@aquanet.pl

Departament Handlu i Marketingu
ul. Garbary 120, 61-757 Poznań
tel. 061 8359 051, 8359 036, faks 061 8359 063
e-mail: klient@aquanet.pl

Dział Techniczny i Dokumentacji
ul. Dolna Wilda 126, 61-492 Poznań
tel. 061 8359 263, faks 061 8359 254
e-mail: techniczny@aquanet.pl



ZARZĄD DRÓG POWIATOWYCH W POZNANIU

STAROSTWO POWIATOWE
w Poznaniu
ul. Jackowskiego 18
61-509 Poznań

61-851 Poznań, ul. Zielona 8

tel. 061 859 34 30

fax 061 859 34 29

NIP 777 23 67 112

Regon 631281080

www.zdpp.bip.net.pl

e-mail: sekretariat@zdpp.bip.net.pl

ZDP-6e-5420/O/41/2009

Poznań, dnia 27.05.2009 r.

WPLYNEŁO

04 SIE. 2009

FORMA
Pl. Powstańców 2/2
64-100 Leszno

Dotyczy pisma znak: 96/2009

Zarząd Dróg Powiatowych w Poznaniu opiniuje pozytywnie projekt budowy ulic Podgórna i Polna w Koziegłowach. Pozytywnie zaopiniowane jest włączenie w istniejącą kanalizację deszczową w drodze powiatowej ulicy Poznańskiej. W przypadku wystąpienia problemu z odwodnieniem w ulicy Poznańskiej, przebudowa kanalizacji w tej ulicy będzie obowiązkiem gminy.

Otrzymuje:

1. a/a

DYREKTOR
Zarządu Dróg Powiatowych
[Signature]
mgr inż. Marek Borkowski

Sprawę prowadzi:

Inspektor nadzoru

mgr inż. Jarosław Czaykowski

tel: (061) 8593 437

INSPEKTOR NADZORU INWESTORSKIEGO

[Signature]
mgr inż. Jarosław Czaykowski
upr. nr WKP/0087/OWOD/04
spec. drogowa bez ograniczeń

Za zgodność
z oryginałem

[Signature]
mgr inż. Wanda Formanowska

03 LIP. 2009



Poznań, dnia 9-06-2009

Wnioskodawca(y):

FORMA
Przedsiębiorstwo Budownictwa Lądowego i Wodnego
i Inżynierii Środowiska
Pracownia Projektowa Wanda Formanowska
Powstańców Wlkp. 2 m. 2
64-100 Leszno

FORMA Przedsiębiorstwo Budownictwa
Lądowego i Wodnego i Inżynierii Środowiska
Pracownia Projektowa Wanda Formanowska
Powstańców Wlkp. 2 m. 2
64-100 Leszno

W/ znak: 74/2009
N/ znak: TS.17-5000-102591/09

z dnia 14-05-2009
z dnia 9-06-2009

Uzgodnienie kolizji z gazociągami średniego i niskiego ciśnienia

NR TS.17-5000-102591/09

W odpowiedzi na pismo Wasze z dnia 14-05-2009 r. przesyłamy jeden egzemplarz planu sytuacyjnego z wkreśloną siecią przewodów gazowych i uzgadniamy przebieg projektowanego: **budowy ulic Podgórnej i Polnej wraz z odwodnieniem w Koziegłowych** o następującej lokalizacji:

Województwa: **wielkopolskie**
Gminy: **Czerwonak**
Miejscowości: **Koziegłowy**
Ulice: **Podgórna, Polna**

z następującymi uwagami:

1. Przed przystąpieniem do prac należy wykonać próbne przekopy celem ustalenia rzeczywistego posadowienia gazociągów.
2. W miejscach zbliżeń z gazociągami zachować normatywną odległość /Dz.U. Nr 97 z dnia 11.09.2001 r. poz. 1055/.
3. Szczególną uwagę należy zwrócić na skrzyżowania z siecią gazową, stosując odpowiednie zabezpieczenia przed jej uszkodzeniem /PN-91/M-34501/.
4. Roboty ziemne w strefie kontrolowanej sieci gazowej należy wykonać ręcznie bez użycia sprzętu mechanicznego. Na trasie wkreślonych gazociągów znajdują się przyłącza gazowe do budynków. Z uwagi na brak szczegółowej inwentaryzacji przyłączy, nie nanosi się ich na plany sytuacyjne.
5. W terminie 7 dni przed rozpoczęciem robót w obrębie strefy kontrolowanej sieci gazowej, w celu uniknięcia ewentualnej kolizji, wykonawca musi powiadomić WSG Sp. z o.o. Oddział Zakład Gazowniczy w Poznaniu - RDG Poznań Północ ul. Gdyńska 47.

Za zgodność
z oryginałem
mgr inż. Wanda Formanowska


Należy zwrócić uwagę na armaturę gazową, która nie może być zaasfaltowana lub przykryta płytkami, kostką itp. Krawężnik należy zlokalizować w odległości min. 0,5m od sieci gazowej. Studnie i wpusty kanalizacyjne należy zlokalizować w odległości min. 0,5m od sieci gazowej. W przypadku braku możliwości zachowania minimalnej odległości należy zaprojektować jednostronne wpusty kanalizacyjne.

Z uwagi na brak szczegółowej inwentaryzacji przyłączy, nie nanosi się ich na plany sytuacyjne.

6. Ważność uzgodnienia wynosi 2 lata.

Do wiadomości:

- RDG Poznań-Północ


KIEROWNIK
Ewa Przedpełska
Techniczny Sieci

Za zgodność
z oryginałem:


mgr inż. Wanda Kormanowska



STAROSTWO POWIATOWE
w Poznaniu

ul. J. W. 18
WPE-NSLO
Telekomunikacja Polska

Pion Technicznej Obsługi Klienta
Region Zachodni we Wrocławiu
Dział Ewidencji i Zarządzania Zasobami Sieci
ul. Bułgarska 55, 60-320 Poznań
tel.: 0 61 861 51 60
fax: 0 61 862 93 65
www.tp.pl

Poznań, 27 CZE. 2009

**FORMA Przedsiębiorstwo Budownictwa Lądowego
i Wodnego i Inżynierii Środowiska**
Pl. Powstańców 2/2
64-100 Leszno

Numer pisma: STTWRECU-26/BJ/09

Temat: Uzgodnienie projektu budowy ulic Podgórnej i Polnej w m. Koziegłowy, gm. Czerwonak.

27 CZE. 2009

Uzgodnienie nr 25223

Szanowni Państwo,

W odpowiedzi na pismo Ref. 73/2009 informujemy, że dokonujemy uzgodnienia z następującymi uwagami:

1. Na załączonym planie sytuacyjnym urządzenia telekomunikacyjne zaznaczono kolorem czerwonym.
2. Szczególną uwagę należy zwrócić na zachowanie normatywnych odległości w miejscach zbliżeń i skrzyżowań z siecią telekomunikacyjną, stosując odpowiednie zabezpieczenia przed jej uszkodzeniem.
3. Lokalizację podziemnych urządzeń telekomunikacyjnych w terenie należy potwierdzić za pomocą próbnych przekopów.
4. Prace ziemne w pobliżu urządzeń telekomunikacyjnych należy wykonywać ręcznie bez użycia sprzętu mechanicznego z należytą dbałością.
5. W miejscach skrzyżowań kabli telekomunikacyjnych z projektowaną przebudową oraz zjazdów należy wykonać przepusty stosując rury dwudzielne typu AROT. W przypadku istniejących rur przepustowych należy je poszerzyć o co najmniej o 0,5 m względem krawędzi projektowanej drogi, końce rur należy uszczelnić.
6. Koszty związane z pracami przy urządzeniach telekomunikacyjnych ponosi inwestor.
7. Inwestor ponosi odpowiedzialność karną i materialną wynikającą z Kodeksu Cywilnego, za spowodowanie uszkodzeń infrastruktury telekomunikacyjnej w czasie wykonania robót oraz za szkody, które w przyszłości mogłyby powstać na skutek przeprowadzonych robót.
8. Po natrafieniu w trakcie robót ziemnych na urządzenia telekomunikacyjne nie naniesione na planie należy je zabezpieczyć i powiadomić TP Wydział Dysponent Uszkodzeniowy tel. 0 61 886 85 50, fax 061 886 85 01.
9. We wszystkich sprawach dotyczących projektowania i realizacji Waszej inwestycji w pobliżu naszych urządzeń należy się kontaktować z TP Pion Technicznej Obsługi Klienta - Dział Ewidencji i Zarządzania Zasobami Sieci w Poznaniu, ul. Bułgarska 55.
10. W przypadku wystąpienia kolizji, Inwestor wystąpi do TP o wydanie warunków technicznych na przebudowę lub przemieszczenia urządzeń telekomunikacyjnych na ich podstawie opracuje dokumentację projektowo-kosztorysową, która powinna być uzgodniona i zatwierdzona przez nasz Obszar oraz zleca wykonanie robót na własny koszt.

Za zgodność
z oryginałem


Telekomunikacja Polska Spółka Akcyjna z siedzibą i adresem w Warszawie (00-105) przy ulicy Twardej 18, wpisana do Rejestru Przedsiębiorców prowadzonego przez Sąd Rejonowy dla m.st. Warszawy XII Wydział Gospodarczy Krajowego Rejestru Sądowego pod numerem 0000010681; REGON 012100784, NIP 526-02-50-995, z pokrytym w całości kapitałem zakładowym wynoszącym 4 006 947 063 zł

mgr inż. *Wanda Formanowska*

11. Rozpoczęcie prac związanych z wykonaniem przedmiotowego zadania należy zgłosić w TP Wydział Dysponent Uszkodzeniowy tel. 0 61 886 85 50, fax 061 886 85 01.

Niniejsze uzgodnienie ważne jest do dnia 24.11.2009r.

Z poważaniem



Przemysław Żok
Z up. Dyrektora
ds. Rozwoju i Gospodarki Zasobami

Załącznik: 1 kpl. planów sytuacyjnych.

Za zgodność
z oryginałem




mgr inż. Wanda Formanowska



STAROSTWO POWIATOWE
w Poznaniu

Telekomunikacja Polska 18

Pion Technicznej Obsługi Klienta
Region Zachodni we Wrocławiu
Dział Ewidencji i Zarządzania Zasobami Sieci
Os. Przyjaźni 116, 61-685 Poznań
tel.: 0 61 861 51 60
fax: 0 61 862 93 65
www.tp.pl



Poznań, 27 stycznia 2010r.

URZĄD GMINY CZERWONAK
ul. Źródłana 39
62-004 Czerwonak

Numer pisma: STTWRECU-028/BJ/10

Temat: przedłużenie terminu ważności uzgodnienia projektu budowy ulic Podgórnej i Polnej w m. Koziegłowy, gm. Czerwonak.

Szanowni Państwo,

w odpowiedzi na pismo WI.2211-03/2010 z dnia 13-01-2010 dotyczące przedłużenia terminu ważności uzgodnienia STTWRECU-26/BJ/09 informujemy, że jest ono nadal aktualne a jego ważność przedłużamy do 26-07-2010r.

Z poważaniem

Przemysław Żok
Z up. Dyrektora
ds. Rozwoju i Gospodarki Zasobami

Do wiadomości:
Telekomunikacja Polska
Region Zachodni Technicznej Obsługi Klienta
Wydział Planowania Inwestycji
ul. Purkyniego 2
50-155 Wrocław

Za zgodność
kserokopii - odpisu z oryginałem
potwierdzam
Czerwonak 10. 02. 2010
(9) (data) *Magdalena Staszewska* (podpis)



URZĄD GMINY
62-004 Czerwonak, Źródłana 39
tel. 812-02-51; fax 812-02-70
Regon 000533096, NIP 777-17-89-331
(28)



URZĄD GMINY CZERWONAK
ul. Źródłana 39, 62-004 Czerwonak

Czerwonak, 10 czerwiec 2009

WUK. 7034-17/2009

FORMA
Przedsiębiorstwo Budownictwa Lądowego
i Wodnego i Inżynierii Środowiska
Pracownia Projektowa Wanda
Formanowska
Pl. Powstańców 2/2
64-100 Leszno

Dotyczy: gminnej kanalizacji deszczowej w miejscowości Koziegłowy oraz w miejscowości Czerwonak.

W odpowiedzi na pismo z dnia 20.05.2009 o numerze ref. 85/2009 informujemy, iż:

1. w kwestii kanalizacji deszczowej w projektowanej ulicy Podgórznej i Polnej w miejscowości Koziegłowy, nie wnosimy zastrzeżeń do przedstawionej koncepcji projektowej zarówno w zakresie przebiegu przedmiotowej kanalizacji deszczowej jak również w zakresie włączenia do istniejącej sieci w ulicy Piskowej.
2. w kwestii kanalizacji deszczowej w projektowanej ulicy Zagórze i Żurawiej w miejscowości Czerwonak, nie wnosimy zastrzeżeń do przedstawionej koncepcji projektowej zarówno w zakresie przebiegu przedmiotowej kanalizacji deszczowej jak również w zakresie włączenia do istniejącej sieci w ulicy Leśnej.

Jednocześnie informujemy, iż przedmiotowe włączenie należy wykonać z zachowaniem parametrów odprowadzania ścieków zgodnie z Rozporządzeniem Ministra Środowiska w sprawie warunków, jakie należy spełnić przy odprowadzaniu ścieków do wód lub ziemi, oraz w sprawie substancji szczególnie szkodliwych dla środowiska wodnego z dnia 24.07.2006 roku (Dz.U. Nr 137, poz. 984).

Po wykonaniu zadania, zobowiązujemy Państwa do przywrócenia stanu terenu sprzed rozpoczęcia robót.

Otrzymują:

1. adresat
2. WUK a/a


Z up. Wójta
Piotr Sychała
Kierownik Wydziału Gospodarki
Przeznaczonej i Komunalnej

Za zgodność
kserokopii - odpisu z oryginałem
potwierdzam
18.03.2010
Czerwonak
(9) (data) (podpis)

Swarzędz dnia 2010-02-25

Netia S.A.
ul. Taśmowa 7a, 02-677 Warszawa

Dział Utrzymania Usług
ul. Cieszkowskiego 18
62-020 Swarzędz
tel. (022) 352 66 39
fax (022) 352 66 50
E/W/10/1220/KS
oryginał / kopia



Urząd Gminy Czerwonak
ul. Źródłana 39
62 – 004 Czerwonak

Za zgodność
kserokopii - odpisu z oryginałem
potwierdzam
Czerwonak, 18.03.2010
(9) (data) (podpis) *[Signature]*

**Dotyczy: wydanie warunków technicznych na przebudowę sieci teletechnicznej
w ramach przebudowy ulicy Podgórznej i Polnej w Koziegłowach**

W przypadku niespełnienia niżej wymienionych warunków uzgodnienie projektu przebudowy układu komunikacyjnego należy traktować jako nieważne!
UWAGA: Przed przystąpieniem do jakichkolwiek prac związanych z przebudową sieci Netii należy dostarczyć minimum 14 dni przed planowanym rozpoczęciem robót, szczegółowy harmonogram prac w celu jego zaakceptowania przez Netię S.A.

I ZAŁOŻENIA OGÓLNE

1. Sieć Netii, która znajduje się w nowoprojektowanym układzie drogowym, należy przebudować poza jej obrys na koszt inwestora, na w/w przebudowę konieczne jest wykonanie projektu przebudowy zgodnie z obowiązującym Prawem Budowlanym, projekt przebudowy należy przedstawić do akceptacji przez Netię S.A.
2. Po wykonaniu projektu prace należy zlecić firmie wykonawczej będącej na liście wykonawców Netia S.A. w porozumieniu z Działem Utrzymania Usług, lista firm dostępna w Swarzędzu przy ul. Cieszkowskiego 18.
3. Wykonawca zgłosi pisemnie rozpoczęcie prac z 14-dniowym wyprzedzeniem na adres Netia S.A. ul. Cieszkowskiego 18, 62-020 Swarzędz (dodatkowo fax 061 651 00 50, Tomasz Kopczyński tel. 061 651 00 52) do Działu Utrzymania Usług z podaniem lokalizacji, zakresu prac i terminów planowanego rozpoczęcia i zakończenia robót, wraz z powiadomieniem należy dostarczyć zlecenie płatnego nadzoru według stawek obowiązujących w Netia S.A.

Netia SA

ul. Poleczki 13, 02-822 Warszawa
tel. +48 22 330 20 00, fax +48 22 330 23 23
NIP 526-02-05-575, REGON 011566374

Sąd Rejonowy dla m.st. Warszawy w Warszawie
XIII Wydział Gospodarczy Krajowego Rejestru Sądowego KRS 0000041649
Kapitał zakładowy: 389.167.839 PLN. Kapitał opłacony w całości.

Jakość w Netii potwierdza certyfikat ISO 9001:2000

4. Wszelkie prace związane z siecią Netii należy wykonać zgodnie z normami Netia S.A. a zastosowane materiały muszą być zgodne z Listą Materiałów do Budowy Sieci Kablowych Dopuszczonych do Stosowania w Netia S.A.

II KANALIZACJA KABLOWA I KABLE MIEDZIANE

1. Studnie pozostające w drodze należy przebudować poza obrys drogi wraz z kanalizacją kablową 1- otworową oraz kablami rozdzielczymi.
2. Po wybudowaniu nowoprojektowanej kanalizacji teletechnicznej wraz ze studniami należy dokonać bezprzerwowego przełączenia wszystkich odcinków kabli miedzianych do istniejących złącz kablowych (kabel XzTKMXpw 5x4x0,4 ok.68m, 5x4 ok. 95m, 10x4 ok. 325m, 15x4 ok. 252m, kable abonenckie do budynków należy wymienić w całości)
3. Na modernizowanym odcinku znajdują się studnie kablowe, które będą wymagały regulacji wysokości, regulacja odbędzie się na koszt inwestora.
4. Szczegółowe informacje dostępne w Swarzędzu przy ul. Cieszkowskiego 18
5. Prace należy zlecić firmie wykonawczej będącej na liście podwykonawców Netia S.A. w porozumieniu z Działem Utrzymania Usług.
6. Jeżeli w trakcie prowadzenia budowy pojawi się konieczność przeprowadzenia dodatkowych prac na naszej sieci należy je zlecić firmie jw.
7. Wykonane prace podlegają odbiorowi technicznemu, w dniu odbioru należy dostarczyć dokumentację powykonawczą z inwentaryzacją geodezyjną włącznie.
8. **Koszty wszelkich robót i uszkodzeń naszej sieci powstałe w wyniku prowadzonych prac jak i wynikające z wadliwego ich wykonania ponosi Inwestor.**
9. **Nie wyrażamy zgody na jakiegokolwiek prace związane z przebudową elementów naszej sieci podczas modernizacji przez firmy nie będące na liście wykonawców Netia S.A. i nie rekomendowanych przez Dział Utrzymania Usług.**
10. Na wszystkie prace wykonawca musi udzielić 36 m-cy gwarancji.
11. **Spełnienie wszystkich powyższych wymagań warunkuje wydanie zgody na prowadzenie prac.**
12. **Powyższe uzgodnienie jest ważne jeden rok od daty wydania.**

NETIA S.A.
ul. Poleczki 13, 02-822 Warszawa
REGON 011566374 NIP 526-02-05-375
ZACHÓD
ul. Cieszkowskiego 18, 62-020 SWARZĘDZ

Tomasz Kopczyński
Kierownik Zespołu Utrzymania Usług
Okręg Zachodni

Arkadiusz Grzymkowski
Specjalista ds. Utrzymania Usług
Okręg Zachodni

Za zgodność
kserokopii - odpisu z oryginałem
potwierdzam Kierownik Wydziału
Czerwonak 18.03.2010
(9) (data) (podpis) *Magdalena Staszewska*

Załączniki:

Netia SA 1. Schemat kablowy

ul. Poleczki 13, 02-822 Warszawa
tel. +48 22 330 20 00, fax +48 22 330 23 23
NIP 526-02-05-575, REGON 011566374

Sąd Rejonowy dla m.st. Warszawy w Warszawie
XIII Wydział Gospodarczy Krajowego Rejestru Sądowego KRS 0000041649
Kapitał zakładowy: 389.167.839 PLN. Kapitał opłacony w całości. 2
Jakość w Netii potwierdza certyfikat ISO 9001:2000



**Wielkopolski Zarząd Dróg Wojewódzkich
w Poznaniu**

STAROSTWO POWIATOWE
w Poznaniu
ul. Jackowskiego 18
60-509 Poznań

WZDW.32.73351/ 58 / 09

dot. budowy ulic Podgórnej i Polnej
i kanalizacji deszczowej w Koziegłowach,
gm. Czerwonak
zał. :plan sytuacyjny

URZĄD GMINY
CZERWONAK

DATA
WPLYWU
17 CZE. 2009

L.dz. 6531 .zał.

Poznań, dnia 06.2009r.

*T. zaa wottp
09 06 17*

**FORMA Przedsiębiorstwo Budownictwa
Lądowego i Wodnego i Inżynierii Środowiska
Pracownia Projektowa Wanda Formanowska
Pl. Powstańców 2/2
64 - 100 Leszno**

Odpowiadając na wniosek z dnia 25.06.2009r. (data wpływu do WZDW 05.06.2009r.) o uzgodnienie projektu budowy ulic Podgórnej i Polnej w Koziegłowach wraz z projektowaną kanalizacją deszczową - Wielkopolski Zarząd Dróg Wojewódzkich w Poznaniu

- uzgadnia budowę ulicy Podgórnej w zakresie budowy chodnika z kostki betonowej oraz nawierzchni bitumicznej jezdni przy granicy z pasem drogi wojewódzkiej nr 196 Poznań – Murowana Goślina – Wągrowiec , zgodnie z załączonym planem,
- nie wyraża zgody na włączenie do istniejącej kanalizacji deszczowej w ul. Gdyńskiej (droga nr 196) projektowanej kanalizacji deszczowej w ulicy Podgórnej.

Kanalizacja deszczowa w ul. Gdyńskiej służy wyłącznie do odprowadzania wód opadowych z pasa drogi wojewódzkiej.

DYREKTOR
[Signature]
Marek Kmiecik

Otrzymują :

1. Urząd Gminy Czerwonak
ul. Źródłana 39
62-004 Czerwonak
2. Rejon Dróg Wojewódzkich
w Gnieźnie + zał.
3. a/a + zał.

Za zgodność
kserokopii - odpisu z oryginałem
potwierdzam
18.03.2010
Czerwonak
(9) (data) (podpis)



Wielkopolski Zarząd Dróg Wojewódzkich
w Poznaniu

STAROSTWO POWIATOWE
w Poznaniu
ul. Jackowskiego 18
60-509 Poznań

URZĄD GMINY
CZERWONAK

DATA WPEŁNIENIA: 13 SIE. 2009

L.dz. 85PR zat.

Poznań, dnia 08/2009r.

WZDW.32.73351/ 58 / 09

dot. Odprowadzenia wód deszczowych z ulic Podgórnej do kanalizacji deszczowej w Koziegłowach,

T. Kozłowski
09 08 09

Urząd Gminy Czerwonak
ul. Źródłana 39
62-004 Czerwonak

W odpowiedzi na pismo nr WI.2211.128/2009 z dnia 30.07.2009r w sprawie przejęcia w terminie do 20011r w zarządzanie i utrzymanie istniejącej kanalizacji deszczowej zlokalizowanej w jezdni drogi wojewódzkiej nr 196 Poznań – Murowana Goślina – Wągrowiec (ul. Gdyńska) w Czerwonaku oraz odprowadzenia wód deszczowych z ulicy Podgórnej do tej kanalizacji – Wielkopolski Zarząd Dróg Wojewódzkich w Poznaniu informuje, że:

- akceptuje przejęcie przez Gminę istniejącej kanalizacji deszczowej zlokalizowanej w jezdni drogi wojewódzkiej nr 196 w Czerwonaku;
- wyda zezwolenie na odprowadzenie wód deszczowych z ulicy Podgórnej do kanalizacji zlokalizowanej w jezdni drogi nr 196 po udokumentowaniu przez projektanta przebudowy w/w ulicy zdolności przejęcia dodatkowych wód przez kanalizację będącą w jezdni drogi nr 196 oraz ponoszenia przez Gminę opłat środowiskowych za odprowadzenie wód opadowych z terenu ul. Podgórnej, jak również partycypacji w kosztach utrzymania kanalizacji deszczowej drogi nr 196.

W dalszej korespondencji należy powołać się na numer niniejszego pisma.

D0 wiadomości:

1. Rejon Dróg Wojewódzkich w Gnieźnie
2. Wydział Utrzymania

Sprawę prowadzi:
Anna Maciaszyk - Rejent
tel. 061 8265392 w. 116

Z-ca DYREKTORA
d/s Utrzymania Dróg i Mostów
inż. inż. Marian Moszczak



Za zgodność
kserokopii - odpisy z oryginałem
potwierdzam

18.03.2010
Małgorzata Szałasowska
(data) (podpis)

ul. Wilczak 51, 61-623 Poznań
tel./fax 061 / 826 53 92, fax 852 01 31 (9)
NIP 972-09-14-891, REGON 631 280 809
http://www.wzdw.pl e-mail: poczta@wzdw.pl

Czerwonak, 18 czerwiec 2010

WUK. 7034-17-2/2009

FORMA
Przedsiębiorstwo Budownictwa Lądowego
i Wodnego i Inżynierii Środowiska
Pracownia Projektowa Wanda Formanowska
Pl. Powstańców 2/2
64-100 Leszno

Dotyczy: gminnej kanalizacji deszczowej w miejscowości Koziegłowy oraz w miejscowości Czerwonak.

W związku z zaprojektowaną kanalizacją deszczową w ramach opracowania pt. „Budowa ulic Podgórnjej i Polnej w Koziegłowach”, informujemy, iż nie wnosimy zastrzeżeń do zaprojektowanej sieci w zakresie jej przebiegu.

Zapewnienie odbioru ścieków - odbiór ścieków z przedmiotowej kanalizacji deszczowej nastąpi poprzez włączenie w ul. Piaskowej.

Jednocześnie informujemy, iż przedmiotowe włączenie należy wykonać z zachowaniem parametrów odprowadzania ścieków zgodnie z Rozporządzeniem Ministra Środowiska w sprawie warunków, jakie należy spełnić przy odprowadzaniu ścieków do wód lub ziemi, oraz w sprawie substancji szczególnie szkodliwych dla środowiska wodnego z dnia 24.07.2006 roku (Dz.U. Nr 137, poz. 984).

Po wykonaniu zadania, zobowiązujemy Państwa do przywrócenia stanu terenu sprzed rozpoczęcia robót.

Otrzymują:

1. adresat
2. WKŚ a/a

Zup. Wójta
Irena Apanas - Budny
Irena Apanas - Budny
Kierownik Wydziału
Gospodarki Komunalnej
i Ochrony Środowiska

Sprawę prowadzi:
Anna Kańduła-Góralczyk
Tel. 61-65-44-227

Za zgodność
kserokopii - odpisu z oryginałem
potwierdzam
Kierownik Wydziału

Czerwonak, 18. 06. 2010
(9) (data) (podpis) *Małgorzata Staszewska*