

**Pracownia Projektowa EKODROGA**  
**Robert Salomon**  
**ul. Piasta 4/16, 62-025 Kostrzyn Wlkp.**  
NIP 972-061-15-87 REGON 301329715  
tel. 0665 341 470 e-mail: robert.salomon@interia.pl

Stadium dokumentacji:

**AKTUALIZACJA DOKUMENTACJI  
PROJEKTOWEJ**

Zadanie:

**Budowa ulicy Kanałowej w Kozięglowach**


Miejscowość: **Kozięglowy** Powiat: **poznański** Woj.: **wielkopolskie**

Inwestor:

**Gmina Czerwonak**  
**ul. Źródłana 39**  
**62-004 Czerwonak**

Umowa:

WI.272.2.1.14 z dnia 12.02.2014r.

<b>Stanowisko</b>	<b>Tytuł, Imię i nazwisko</b>	<b>Uprawnienia bud. nr</b>	<b>Podpis</b>
Opracował:	mgr inż. Robert Salomon	WKP/0235/POOD/06	

luty 2014 rok


egz. 1

# K l a u z u l a

Poprawności i kompletności wykonania przedmiotu umowy  
Pracownia Projektowa EKODROGA  
z siedzibą w Kostrzynie przy ul. Piasta 4/16, 62-025 Kostrzyn Wlkp.  
oświadcza, że wykonana aktualizacja dokumentacji technicznej:

## „Budowy ulicy Kanałowej w Kozięglowach”

objęta umową WI.272.2.1.14 z dnia 12.02.2014r. stanowi komplet zlecony przez Zamawiającego, została opracowana w sposób prawidłowy, zgodny z zawartą umową, przepisami prawa budowlanego, powołanymi w nim przepisami oraz uzgodnieniami wymaganymi przepisami szczególnymi, jest kompletna z punktu widzenia celu, któremu ma służyć.

Imię i nazwisko projektanta i sprawdzającego	Nr uprawnień Specjalność	Podpis:	Data:
mgr inż. Robert Salomon Projektant	WKP/0235/POOD/06 w specjalności drogowej		luty 2014r.

# KOPIA UPRAWNIEN I ZAŚWIADCZENIA PROJEKTANA



WIELKOPOLSKA  
OKRĘGOWA  
IZBA  
INŻYNIERÓW  
BUDOWNICTWA

OKRĘGOWA KOMISJA KWALIFIKACYJNA

sygn. akt WOIB-OKK-DP-0054-254/2006

Poznań, dnia 18 grudnia 2006 r.

## DECYZJA

Na podstawie art. 24 ust. 1 pkt 2 ustawy z dnia 15 grudnia 2000 r. o samorządach zawodowych architektów, inżynierów budownictwa oraz urbanistów (Dz.U. z 2001 r. Nr 5 poz. 42, z późn. zm.) i art. 12 ust. 1 pkt 1, art. 12 ust. 3 i 4, art. 13 ust. 1 pkt 1, oraz ust. 4, art. 14 ust. 1 pkt 2a ustawy z dnia 7 lipca 1994 r. Prawo budowlane (tekst jednolity: Dz. U. z 2006 r. Nr 156 poz. 1118) oraz § 18 ust. 1 rozporządzenia Ministra Transportu i Budownictwa z dnia 28 kwietnia 2006 r. w sprawie samodzielnych funkcji technicznych w budownictwie (Dz. U. Nr 83 poz. 578)

decyzją Okręgowej Komisji Kwalifikacyjnej WOIB  
otrzymuje

**Pan**  
**Robert Salomon**

magister inżynier  
kierunek: Budownictwo  
urodzony dnia 20 stycznia 1973 r. w Poznaniu

**UPRAWNIENIA BUDOWLANE**  
nr ewidencyjny **WKP/0235/POOD/06**

do projektowania bez ograniczeń  
w specjalności drogowej

## UZASADNIENIE

W związku z uwzględnieniem w całości żądania strony, na podstawie art. 107 § 4 K.p.a. odstępuje się od uzasadnienia decyzji. Zakres nadanych uprawnień budowlanych wskazano na odwrocie decyzji.

### Pouczenie

1. Podstawą do wykonywania samodzielnych funkcji technicznych w budownictwie stanowi wpis do centralnego rejestru Głównego Inspektora Nadzoru Budowlanego oraz na wpis na listę członków właściwej izby samorządu zawodowego.
2. Od niniejszej decyzji służy odwołanie do Krajowej Komisji Kwalifikacyjnej Polskiej Izby Inżynierów Budownictwa w Warszawie, za pośrednictwem Wielkopolskiej Okręgowej Izby Inżynierów Budownictwa w Poznaniu w terminie 14 dni od daty jej doręczenia.



Skład orzekający  
Okręgowej Komisji Kwalifikacyjnej

Przewodniczący – dr inż. Daniel Pawlicki: .....

Członek Komisji – dr inż. Andrzej Barczyński: .....

Członek Komisji – mgr inż. Szczepan Mikurenda: .....

Na podstawie art.12 ust.1 pkt 1 i 5 ustawy Prawo budowlane Pan Robert Salomon jest upoważniony w specjalności drogowej do:

- projektowania, sprawdzania projektów budowlanych w specjalności objętej niniejszymi uprawnieniami i sprawowania nadzoru autorskiego,
- sprawowania kontroli technicznej utrzymania obiektów budowlanych **bez ograniczeń.**

Zgodnie z § 18 ust.1 rozporządzenia Ministra Transportu i Budownictwa z dnia 28 kwietnia 2006 r. w sprawie samodzielnych funkcji technicznych w budownictwie, niniejsze uprawnienia budowlane uprawniają do projektowania obiektu budowlanego, takiego jak:

- droga, w rozumieniu przepisów o drogach publicznych, z wyłączeniem drogowych obiektów inżynierskich oprócz przepustów
- droga dla ruchu i postoju statków powietrznych oraz przepust.

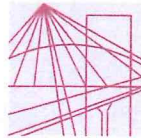
Na podstawie § 15 rozporządzenia Ministra Transportu i Budownictwa z dnia 28 kwietnia 2006 r. w sprawie samodzielnych funkcji technicznych w budownictwie, uprawnienia do projektowania stanowią podstawę do sporządzania projektu zagospodarowania działki lub terenu w zakresie w/w specjalności.

PRZEWODNICZĄCY  
Okręgowej Komisji Kwalifikacyjnej  
Wielkopolskiej Okręgowej Izby Inżynierów Budownictwa

  
dr inż. Daniel Pamłowski

Otrzymują:

1. Pan Robert Salomon  
62-025 Kostrzyn Wlkp., ul. Piasta 4/16
2. Okręgowa Rada Izby
3. Główny Inspektor Nadzoru  
Budowlanego
4. a/a



P O L S K A  
I Z B A  
I N Ż Y N I E R Ó W  
B U D O W N I C T W A

Poznań, ...2013-04-05..

### ZAŚWIADCZENIE

Pan/Pani ..... **Robert Salomon** .....  
miejsce zamieszkania ..... **ul. Piasta 4/16** .....  
..... **62-025 Kostrzyn Wielkopolski** .....

jest członkiem Wielkopolskiej Okręgowej Izby Inżynierów  
Budownictwa o numerze ewidencyjnym ..... **WKP/BD/0119/07** .....  
i posiada wymagane ubezpieczenie od odpowiedzialności  
cywilnej.

Niniejsze zaświadczenie jest ważne od dnia ..... **2013-04-01** .....  
do dnia ..... **2014-03-31** .....

.....  
Przewodniczącego  
Wielkopolskiej Okręgowej  
Izby Inżynierów Budownictwa  
*mgr inż. Zenon Woškowiak*

Wielkopolska Okręgowa Izba Inżynierów Budownictwa  
ul. Dworkowa 14, 60-602 Poznań, tel./fax 61 854 2014, 61 854 2011  
e-mail: wkp@wkp.piib.org.pl



# **AKTUALIZACJA DOKUMENTACJI PROJEKTOWEJ**

## **„Budowy ulicy Kanałowej w Koziegłowach”**

### **CZĘŚĆ OPISOWA**

1. Przedmiot opracowania.....	8
2. Podstawa opracowania .....	8
3. Zakres aktualizacji.....	8

### **CZĘŚĆ RYSUNKOWA**

1. Plan sytuacyjny - rys. nr 1.....	12
2. Przekrój podłużny - rys. nr 2 .....	13
3. Profil kanalizacji deszczowej – rys. nr 3 .....	13

## **CZĘŚĆ OPISOWA**

### **aktualizacji dokumentacji projektowej**

### **„Budowy ulicy Kanałowej w Kozięglowach”**

#### **1. Przedmiot opracowania**

Przedmiotem niniejszego opracowania jest weryfikacja dokumentacji technicznej „Budowy ulicy Kanałowej w Kozięglowach”.

#### **2. Podstawa opracowania**

Niniejsze opracowanie sporządzono na zlecenie Gminy Czerwonak, na podstawie umowy nr WI.272.2.1.14 z dnia 12.02.2014r.

Jako podstawę wykonania weryfikacji dokumentacji projektowej „Budowy ulicy Kanałowej w Kozięglowach” wykonanej przez „FORMA” Pracownia Projektowa s.c. W. Formanowska, R. Formanowski przyjęto następujące materiały:

- zlecenie i uzgodnienia z Zamawiającym na wykonanie weryfikacji,
- przedmiotową dokumentację dostarczoną przez Zamawiającego,
- ustawy i zarządzenia obowiązujące w budownictwie,
- wizję w terenie oraz pomiary uzupełniające.

#### **3. Zakres aktualizacji**

Integralną część niniejszej aktualizacji stanowi:

- przedmiar robót,
- kosztorys inwestorski,
- szczegółowe specyfikacje techniczne wykonania i odbioru robót budowlanych,

W wyżej wymienionych elementach dokumentacji uwzględniono i wprowadzono:

- rezygnację z wykonania zjazdu w km 0+080,00 (strona lewa) i wybudowanie chodnika,
- rezygnację z wykonania zjazdu w km 0+138,00 (strona lewa) i wybudowanie chodnika,
- wybudowanie zjazdu w km 0+165,00 (strona prawa),
- rezygnację z wykonania chodnika i wybudowanie zjazdu – do dwóch garaży – w km 0+192,00 (strona lewa),
- wybudowanie zjazdu w km 0+215,00 (strona prawa),
- wybudowanie chodnika – dojście do furtki – w km 0+220,50,

- ułożenie dodatkowej rury osłonowej dwudzielnej dł. 4,00m równoległe do kabli energetycznych (pod zjazdem do dwóch garaży),
- wycinka drzew i krzewów – strona prawa – na wysokości km 0+150,00 na powierzchni 25m<sup>2</sup>,
- korektę projektowanej niwelety na odcinku od km 0+115,10 do km 0+221,60 w dół o -10cm. Korekcie o -10cm w dół ulegną również rzędne góry projektowanych studni (od S-5 do S-10) oraz projektowanych wpustów (od Wp-8 do Wp-13).
- odwrócenie pochylenia podłużnego „sięgacza” w kierunku ul. Kanałowej ze spadkiem minimalnym 0,2%. Rzędna niwelety „sięgacza” na krawędzi ul. Kanałowej wyniesie (po korekcie niwelety) 84,16 m n.p.m. a rzędna niwelety na końcu „sięgacza” wyniesie 84,21 m n.p.m. Przekrój poprzeczny „sięgacza” jednostronny 2,0% (w kierunku wewnętrznej strony łuku),
- regulację wysokościową istniejącego krawężnika/obrzeża oraz nawierzchni chodnika na wysokości „sięgacza”.
- korekta średnicy projektowanej sieci gazowej na Ø125mm,
- zmianę opraw oświetleniowych na typ LED.

**Uwaga: ilekroć w opracowaniu Pracowni FORMA pojawia się zapis o rurach osłonowych typu SRS należy przez to rozumieć ułożenie rur osłonowych dwudzielnych.**

Opracował

Robert Salomon

PROJEKTANT  
upr. nr WKP/0235/POOD/06

*Salomon*  
mgr inż. Robert Salomon



**CZEŚĆ RYSUNKOWA**  
**aktualizacji dokumentacji projektowej**  
**„Budowy ulicy Kanałowej w Koziegłowach”**

1. Plan sytuacyjny - rys. nr 1
2. Przekrój podłużny - rys. nr 2
3. Profil kanalizacji deszczowej - rys. nr 3