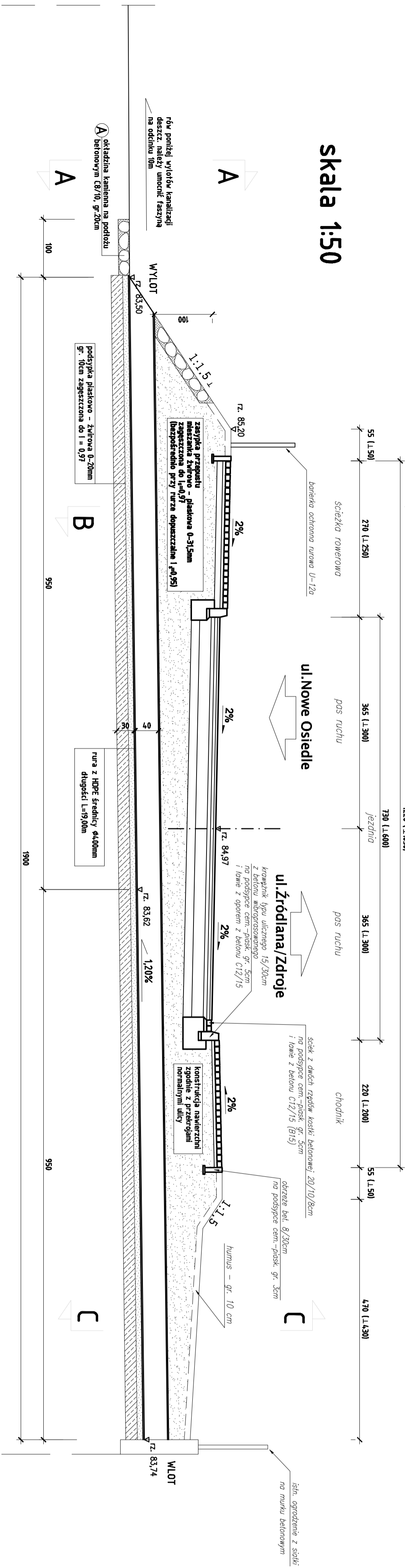


# połączenie drogowe Czerwonak - Kicin

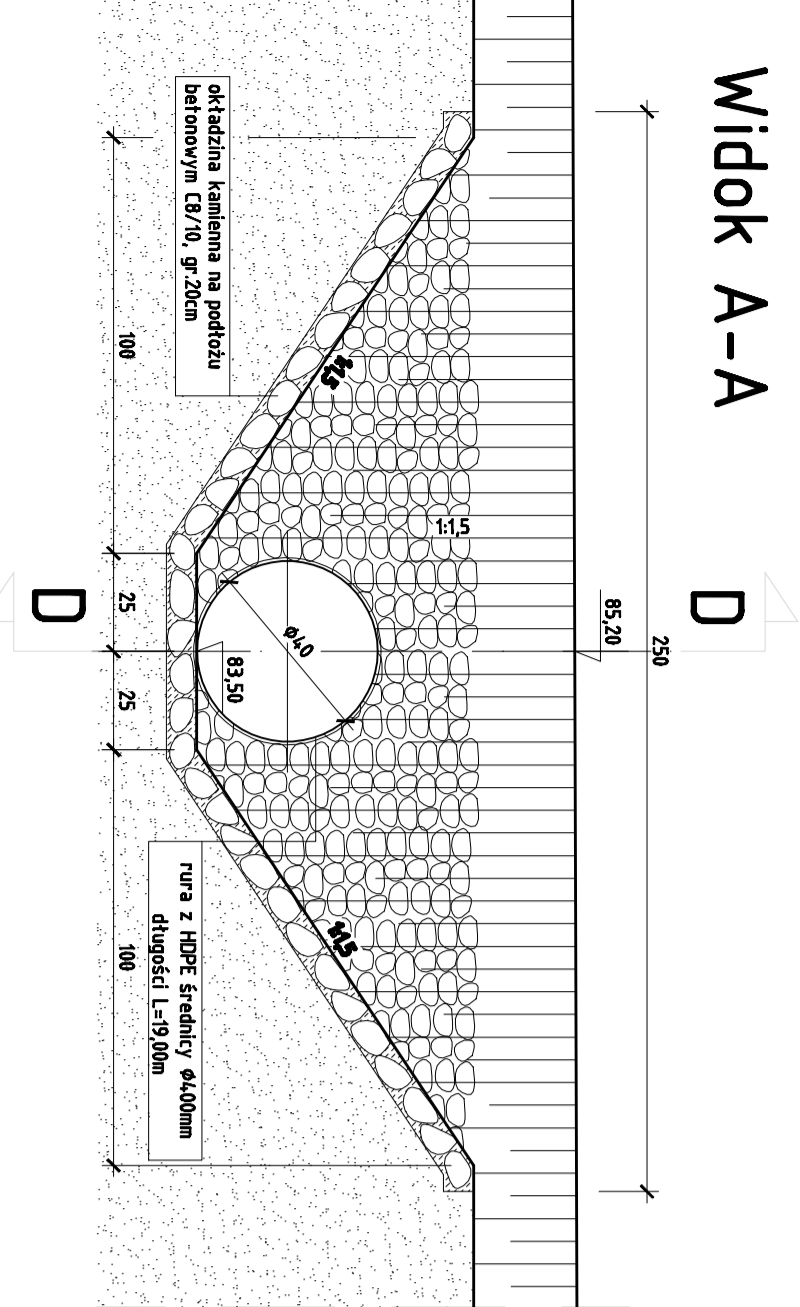
przekrój podłużny D-D przez przepust w km 0+394,70

1:200 (L.1:0520)



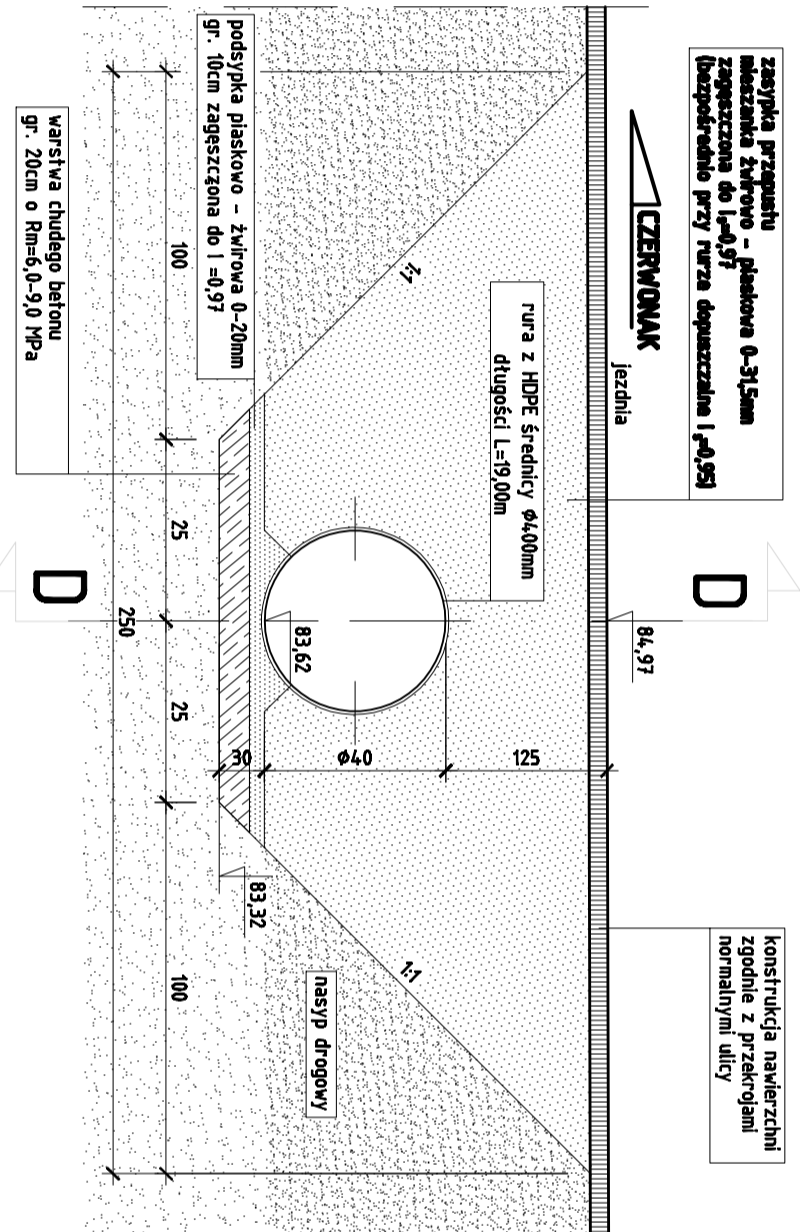
skala 1:50

## Przekrój B-B

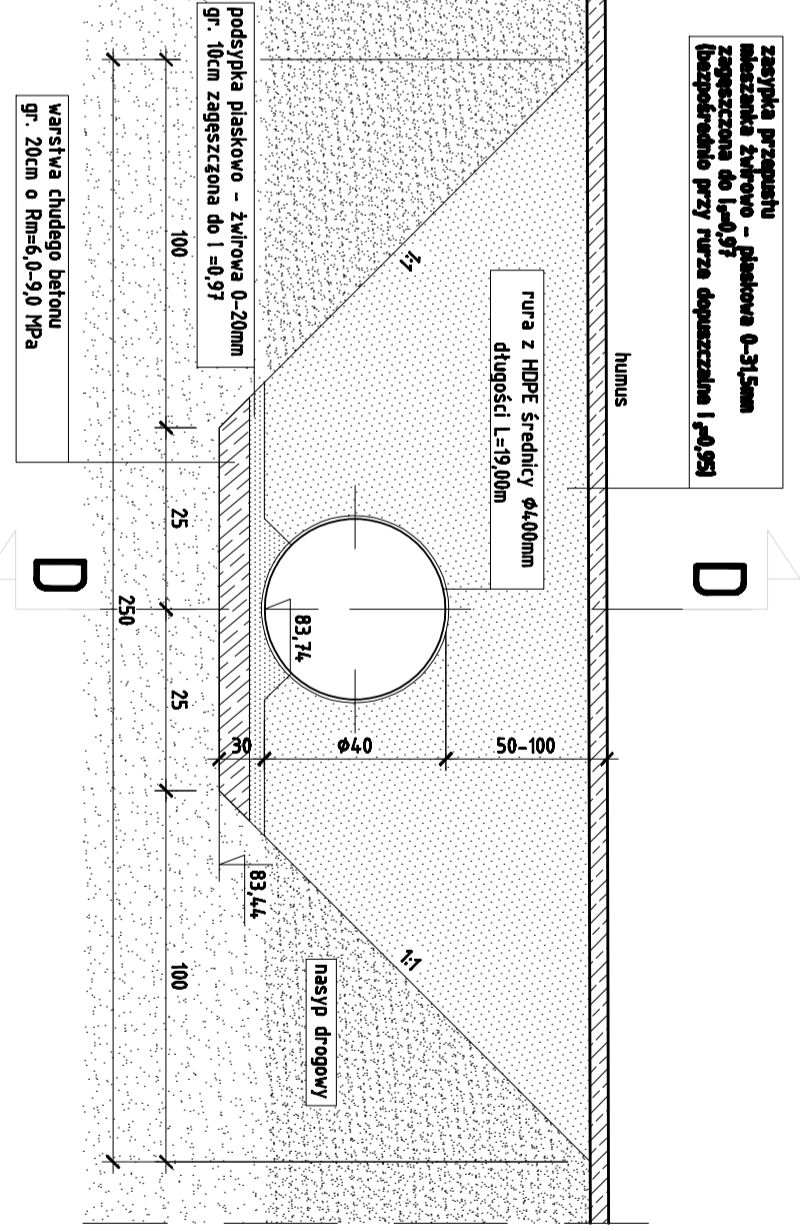


Widok A-A

skala 1:200



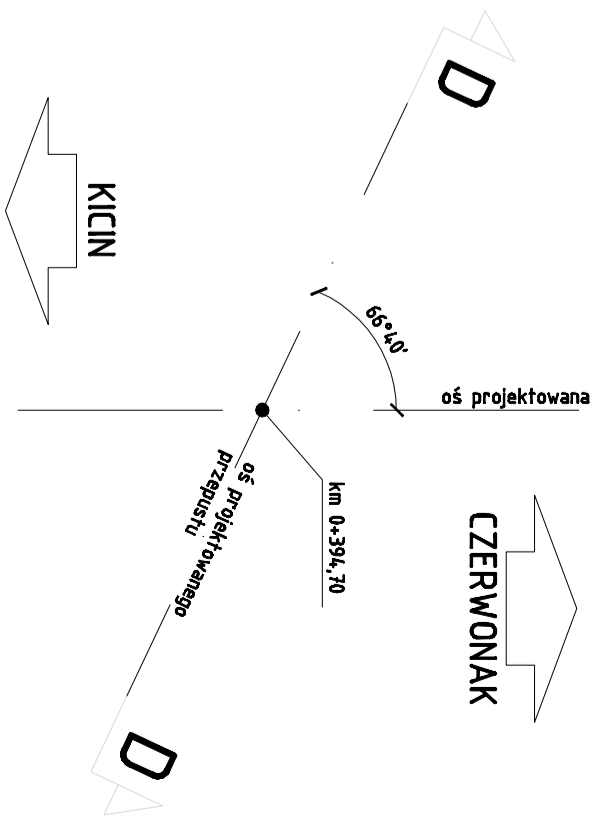
## Widok C-C



# Widok ogólny przepustu w km 0+394,70

## Stan projektowany

skala 1:50



<b>Pracownia Projektowa EKODROGA</b> Robert Salomon ul. Piłsudskiego 10A, 62-023 Konarzyna Mięka tel.: 71 460 541 470 e-mail: robert.salomon@ekodroga.pl		<b>INWESTOR</b> Gmina Czerwonak ul. Źródłana 39 62-404 Czerwonak	
<b>TEMAT:</b> Budowa połączenia drogowego od skrzyżowania ulic Źródłana i Źdroje w Czerwonaku do ul. Nowe Osiedle w Kicinie			
<b>RYSUNEK:</b> Przepust Ø400mm		NR <b>7</b>	
<b>STANOWISKO</b>	JHE I MZMWSIO	NR LBR/LMNR/LSPEC/LMNSC	DATA PODRS
Projektant	mgr inż. Robert Salomon	W070235/R000/06	07.2013
Sprawdzający: mgr inż. Dariusz Paschornik			
BRAUDA	STADLIM	ROK OPRACOWANIA	NR UMOWY
DRACOWIA	Paj/PW	2013	SKALA 1:50
WZ.272.17.3.12 z dn. 27.11.2012		WZ.272.17.3.12 z dn. 27.11.2012	