KDis.-KD20

Podziałka 1:100/500

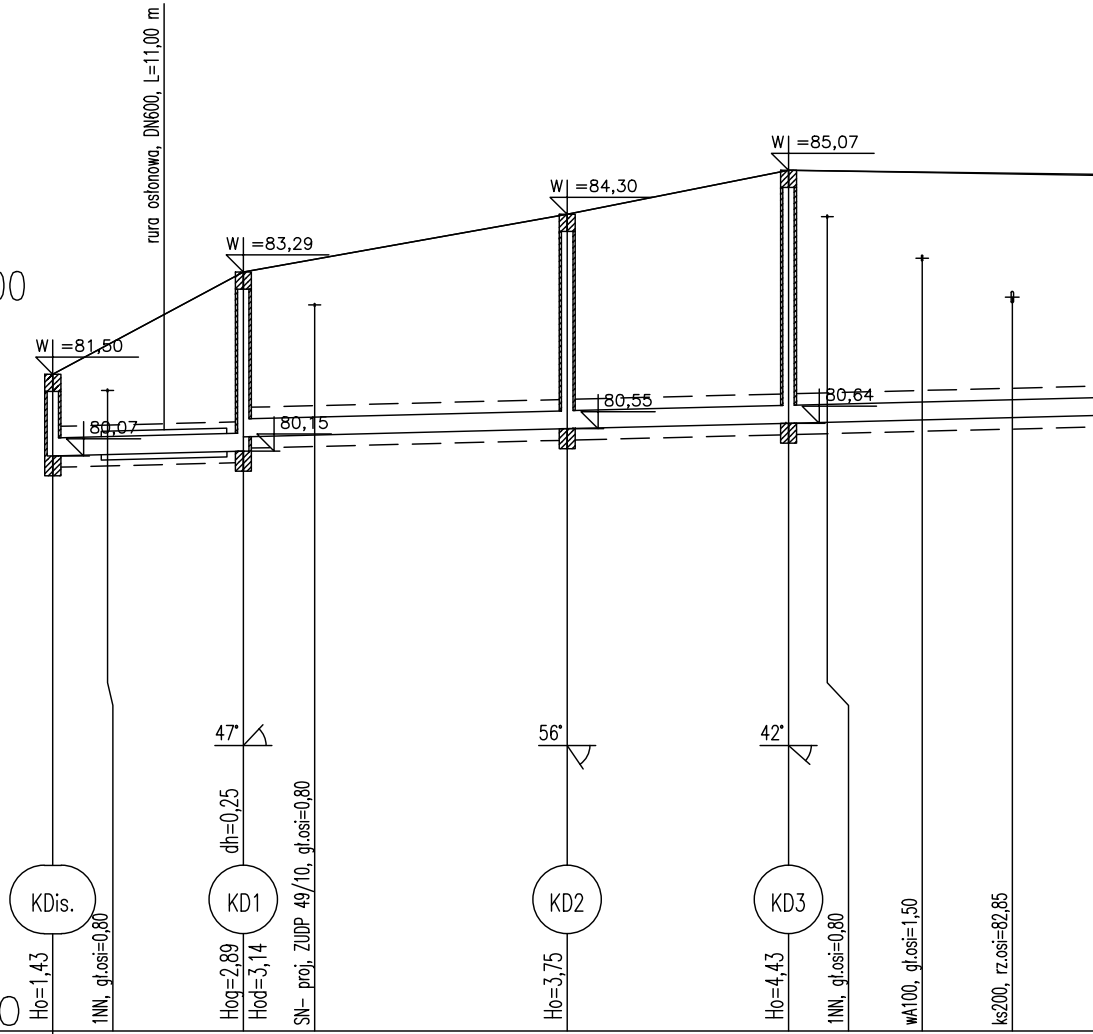
rura osłonowa, DN600, L=11,00 m
W =81,50
W =83,29
W =84,30
W =85,07
80,07
80,15
80,55
80,64
47°
56°
42°
dh=0,25
SN- proj. ZUDP 49/10, gł.osi=0,80
KDis.
KD1
KD2
KD3
Ho=1,43
1NN, gł.osi=0,80
Hog=2,89
Hod=3,14
Ho=3,75
Ho=4,43
1NN, gł.osi=0,80
wA100, gł.osi=1,50
ks200, rz.osi=82,85

P.p.=70,00

Rzędna projektowanego terenu										
Rzędna istniejącego terenu	81,50		82,55	83,29		84,30	85,07			
Rzędna dna proj. kanału	80,07		80,12	80,15 80,40		80,55	80,64			
Długość odcinka	9,74 16,68		6,94	28,37		19,38	30,66			
Proj. spadek kanału, odległość	L=414,74									
Proj. średnica nominalna, materiał										
Hektometr i odległości	○0	4,80	9,74	16,68	22,93	45,05	64,44	67,84	76,14	84,04

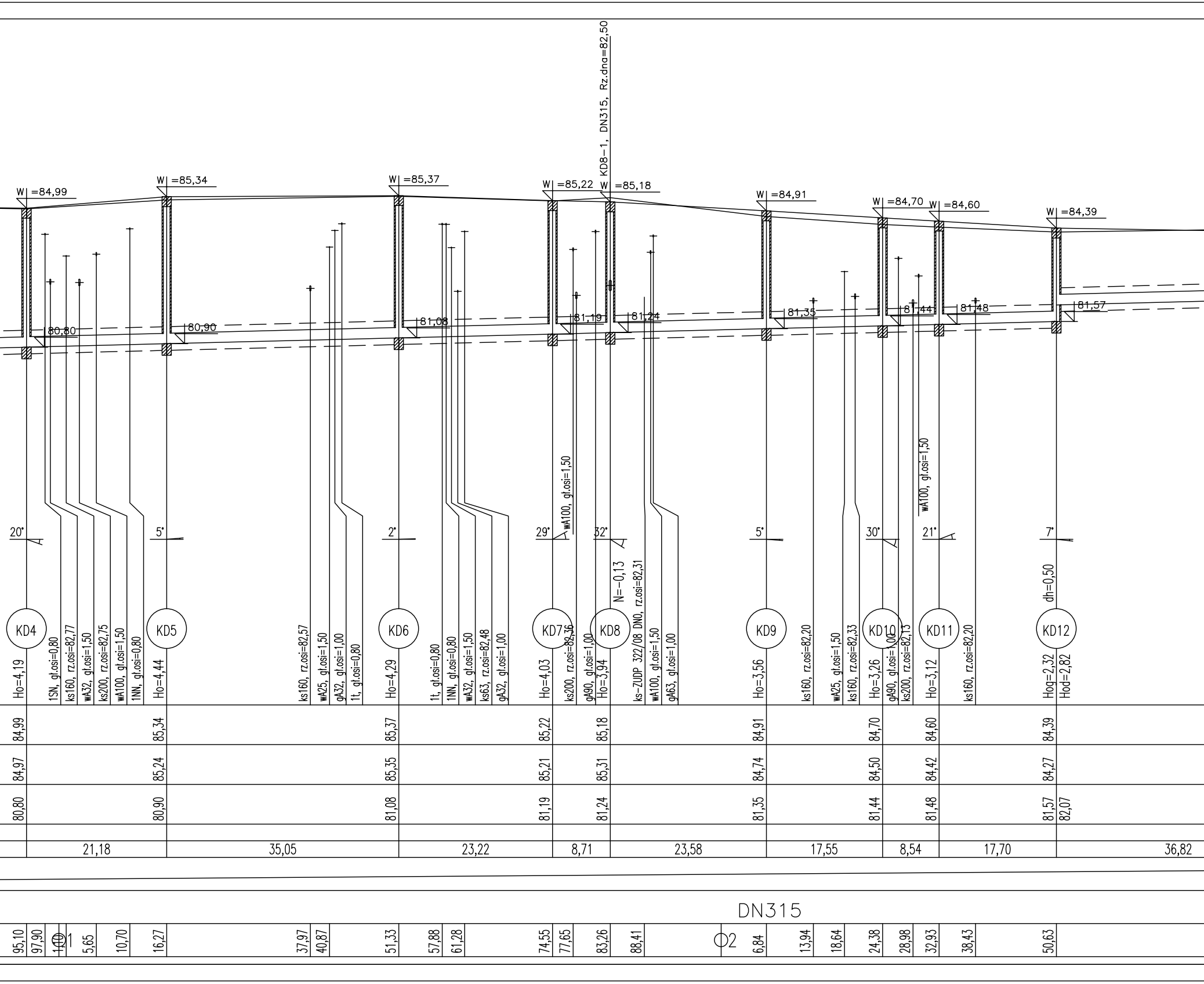
KD8-1, DN315, Rz.dna=82,50
W| =84,99
W| =85,34
W| =85,37
W| =85,22
W| =85,18
W| =84,91
W| =84,70
W| =84,60
W| =84,39
80,80
80,90
81,08
81,19
81,24
81,35
81,44
81,48
81,57
wA100, gł.osi=1,50
wA100, gł.osi=1,50
20°
5°
2°
29°
32°
5°
30°
21°
7°
N=-0,13
ks-ZUDP 322/08 DN0, rz.osi=82,31
dh=0,50
KD4
KD5
KD6
KD7
KD8
KD9
KD10
KD11
KD12
Ho=4,19
1SN, gł.osi=0,80
ks160, rz.osi=82,77
wA32, gł.osi=1,50
ks200, rz.osi=82,75
wA100, gł.osi=1,50
1NN, gł.osi=0,80
Ho=4,44
ks160, rz.osi=82,57
wA25, gł.osi=1,50
gA32, gł.osi=1,00
1t, gł.osi=0,80
Ho=4,29
1t, gł.osi=0,80
1NN, gł.osi=0,80
wA32, gł.osi=1,50
ks63, rz.osi=82,48
gA32, gł.osi=1,00
Ho=4,03
ks200, rz.osi=82,36
gA90, gł.osi=1,00
Ho=3,94
wA100, gł.osi=1,50
gA63, gł.osi=1,00
Ho=3,56
ks160, rz.osi=82,20
wA25, gł.osi=1,50
ks160, rz.osi=82,33
Ho=3,26
gA90, gł.osi=1,00
ks200, rz.osi=82,13
Ho=3,12
ks160, rz.osi=82,20
Hog=2,32
Hod=2,82
84,99
85,34
85,37
85,22
85,18
84,91
84,70
84,60
84,39
84,97
85,24
85,35
85,21
85,31
84,74
84,50
84,42
84,27
80,80
80,90
81,08
81,19
81,24
81,35
81,44
81,48
81,57
82,07
21,18
35,05
23,22
8,71
23,58
17,55
8,54
17,70
36,82
DN315
95,10
97,90
1,10
⌀1
5,65
10,70
16,27
37,97
40,87
51,33
57,88
61,28
74,55
77,65
83,26
88,41
⌀2
6,84
13,94
18,64
24,38
28,98
32,93
38,43
50,63

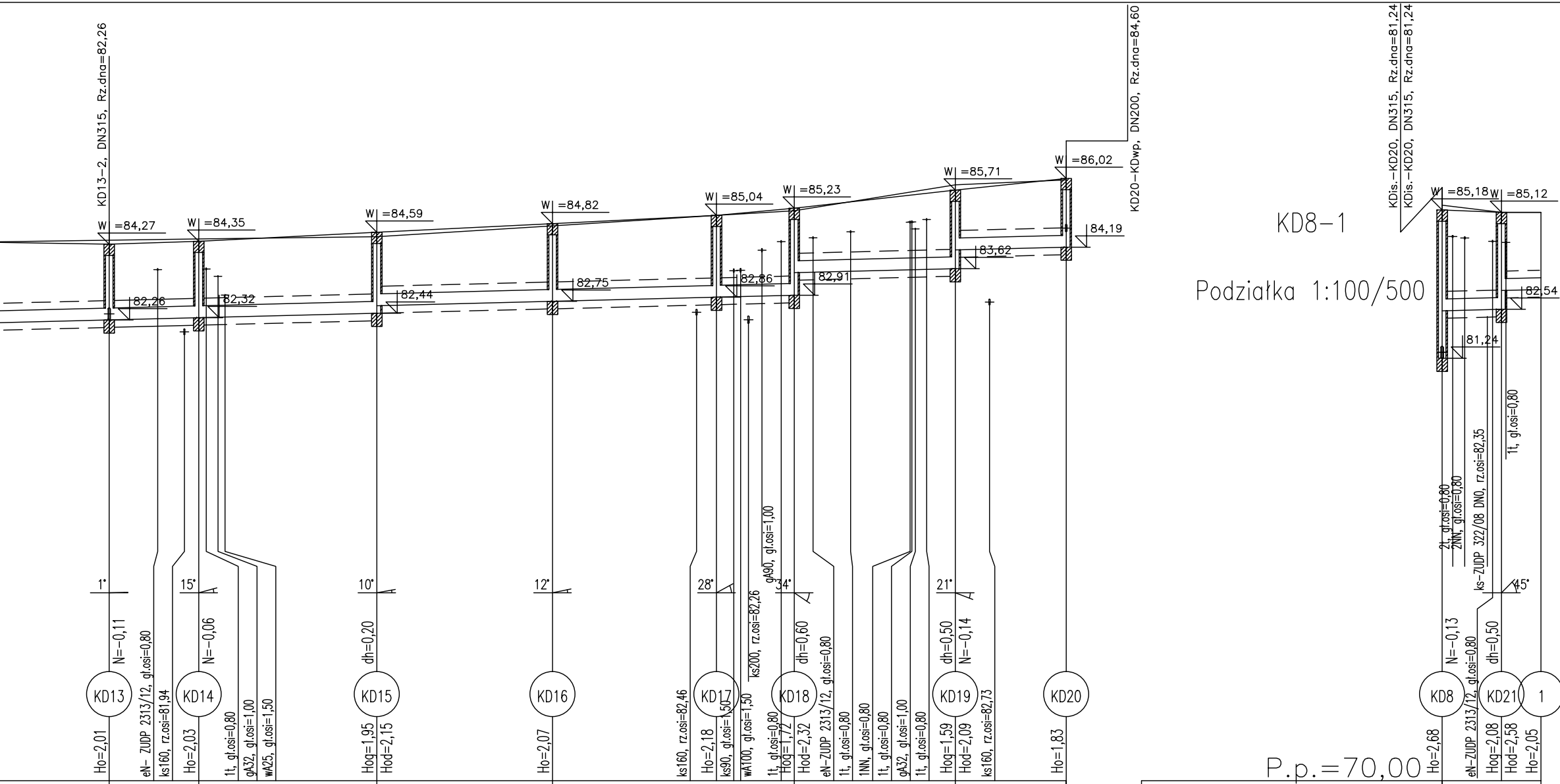
KD13-2, DN315, Rz.dna=82,26
W =84,27
W =84,35
W =84,59
W =84,82
W =85,04
W =85,23
W =85,71
W =86,02
KD20-KDwp, DN200, Rz.dna=84,60
KDis.-KD20, DN315, Rz.dna=81,24
KDis.-KD20, DN315, Rz.dna=81,24
W =85,18
W =85,12
82,26
82,32
82,44
82,75
82,86
82,91
83,62
84,19
82,54
81,24
1°
15°
10°
12°
28°
34°
21°
45°
N=-0,11
N=-0,06
dh=0,20
gA90, gł.osi=1,00
ks200, rz.osi=82,26
dh=0,60
dh=0,50
N=-0,14
2t, gł.osi=0,80
2NN, gł.osi=0,80
ks-ZUDP 322/08 DN0, rz.osi=82,35
1t, gł.osi=0,80
N=-0,13
dh=0,50
KD13
KD14
KD15
KD16
KD17
KD18
KD19
KD20
KD8
KD21
1
Ho=2,01
eN- ZUDP 2313/12, gł.osi=0,80
ks160, rz.osi=81,94
Ho=2,03
1t, gł.osi=0,80
gA32, gł.osi=1,00
wA25, gł.osi=1,50
Hog=1,95
Hod=2,15
Ho=2,07
ks160, rz.osi=82,46
Ho=2,18
ks90, gł.osi=1,50
wA100, gł.osi=1,50
1t, gł.osi=0,80
Hog=1,72
Hod=2,32
eN-ZUDP 2313/12, gł.osi=0,80
1t, gł.osi=0,80
1NN, gł.osi=0,80
1t, gł.osi=0,80
gA32, gł.osi=1,00
1t, gł.osi=0,80
Hog=1,59
Hod=2,09
ks160, rz.osi=82,73
Ho=1,83
Ho=2,68
eN-ZUDP 2313/12, gł.osi=0,80
Hog=2,08
Hod=2,58
Ho=2,05

KD8-1

Podziałka 1:100/500

P.p.=70,00

	84,27	84,35	84,59	84,82		85,23	85,71	86,02
	84,38	84,41	84,47	84,76	85,04	85,16	85,85	85,98
	82,26	82,32	82,44 82,64	82,75	82,86	82,91 83,51	83,62 84,12	84,19
		11,91	23,68	23,37	21,80 10,34	21,42	14,75	
								i=5,0 ‰

87,45	93,90	99,36	3	1,51	23,04	46,42	65,57	68,22	71,42	74,27	78,56	81,06	86,06	93,96	99,99	4	4,54	14,74

	KD8	KD21	1
Rzędna projektowanego terenu	85,18		
Rzędna istniejącego terenu	85,31	85,12	85,12
Rzędna dna proj. kanału	82,50	82,54 83,04	83,07
Długość odcinka	7,88	5,26	
Proj. spadek kanału, odległość	L=13,13 i=5,0 ‰		
Proj. średnica nominalna, materiał	DN315		
Hektometr i odległości	0 3,00	7,88	13,13

KD13–2

Podziałka 1:100/500

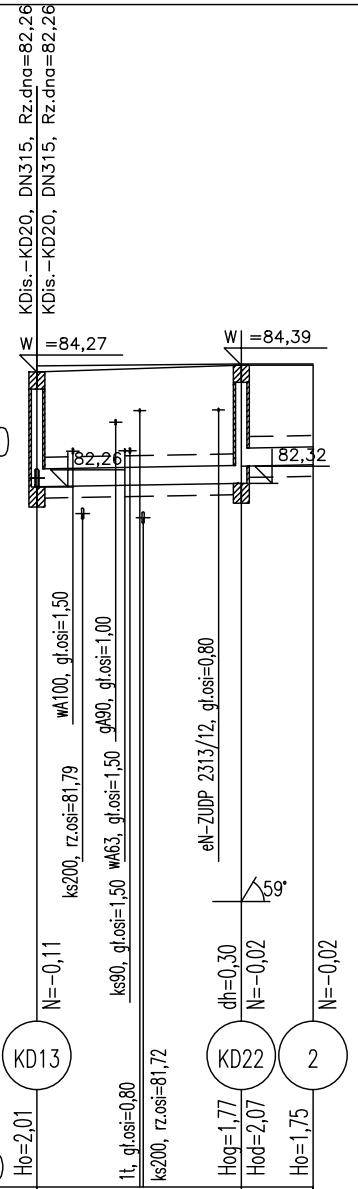
KDis.–KD20, DN315, Rz.dna=82,26
KDis.–KD20, DN315, Rz.dna=82,26
W =84,27
W =84,39
82,26
82,32
wA100, gł.osi=1,50
ks200, rz.osi=81,79
gA90, gł.osi=1,00
ks90, gł.osi=1,50 wA63, gł.osi=1,50
eN–ZUDP 2313/12, gł.osi=0,80
59°
N=–0,11
dh=0,30
N=–0,02
N=–0,02
KD13
KD22
2
Ho=2,01
1t, gł.osi=0,80
ks200, rz.osi=81,72
Hog=1,77
Hod=2,07
Ho=1,75

P.p.=70,00

Rzędna projektowanego terenu	84,27		84,39		84,39
Rzędna istniejącego terenu	84,38		84,41		84,41
Rzędna dna proj. kanału	82,26		82,32	82,62	82,64
Długość odcinka		17,89		6,29	
Proj. spadek kanału, odległość	L=24,18 i=3,5 ‰				
Proj. średnica nominalna, materiał	DN315				
Hektometr i odległości	0 3,15	6,90	17,89		24,18

KD20–KDwp

Podziałka 1:100/500

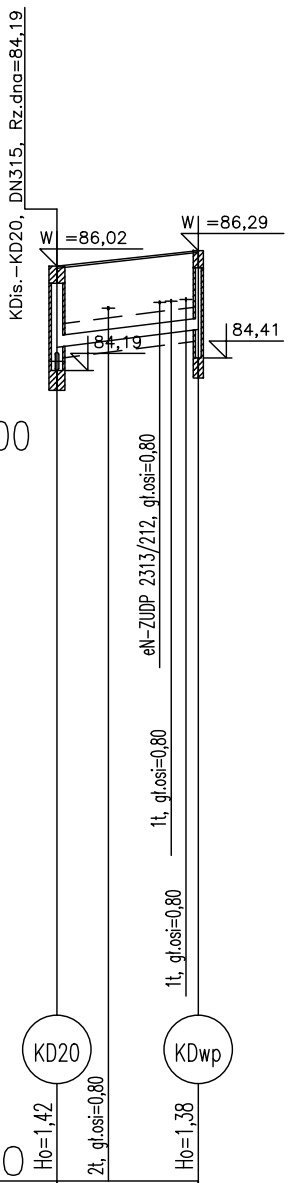
KDis.–KD20, DN315, Rz.dna=84,19
W =86,02
W =86,29
84,19
84,41
eN–ZUDP 2313/212, gł.osi=0,80
1t, gł.osi=0,80
1t, gł.osi=0,80
KD20
KDwp
Ho=1,42
2t, gł.osi=0,80
Ho=1,38

P.p.=70,00

Rzędna projektowanego terenu	86,02		86,29
Rzędna istniejącego terenu	85,98		86,26
Rzędna dna proj. kanału	84,60		84,91
Długość odcinka		12,38	
Proj. spadek kanału, odległość	L=12,38 i=25,0 ‰		
Proj. średnica nominalna, materiał	DN200		
Hektometr i odległości	0 4,50	9,00	12,38

INWESTOR

Urząd Gminy Czerwonak

Urząd Gminy Czerwonak
ul. Źródlana 39
62-004 Czerwonak

ZAMAWIAJĄCY

Urząd Gminy Czerwonak

Urząd Gminy Czerwonak
ul. Źródlana 39
62-004 Czerwonak

JEDNOSTKA PROJEKTOWA

PRZEDSIĘBIORSTWO
PROJEKTOWO-USŁUGOWE
"DROMAX"

ul. Milczańska 18A lok. 19, 61-131 POZNAŃ
e-mail: *biuro@dromax.com.pl*
tel. / fax. *+48 (0-61) 221 27 95*
web: *www.dromax.com.pl*

STADIUM	*PROJEKT BUDOWLANO-WYKONAWCZY*
TEMAT	*Opracowanie dokumentacji projektowo-kosztorysowej budowy ulicy Źródlanej w Czerwonaku na odcinku od przedłużenia ul. Zdroje do ul. Leśnej.*
TYTUŁ RYSUNKU	*PROFILE PODŁUŻNE KD*
BRANŻA	*WOD - KAN*

STANOWISKO	IMIĘ I NAZWISKO	PODPIS
PROJEKTOWAŁ	mgr inż. Agnieszka Pach	
NR UPRAWNIEŃ/ SPECJALNOŚĆ	**7131-7132/137/PW/2002** w specjalności siecii instalacji sanitarnych bez ograniczeń	
OPRACOWAŁ		
SPRAWDZIŁ	mgr inż. Agnieszka Rak	
NR UPRAWNIEŃ/ SPECJALNOŚĆ	**SKL/1159/PWOS/06** w specjalności siecii instalacji sanitarnych bez ograniczeń	

DATA OPRACOWANIA	SKALA	NR RYSUNKU_ARKUSZ
13.06.2014	1:100/500	02

Nazwa pliku: