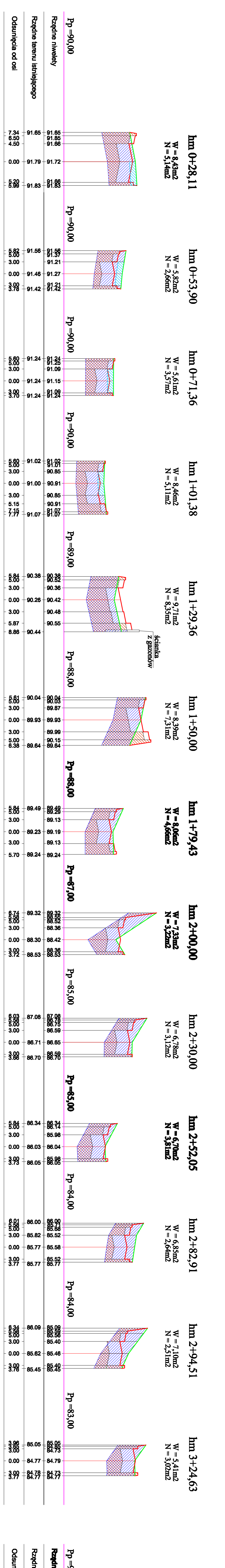
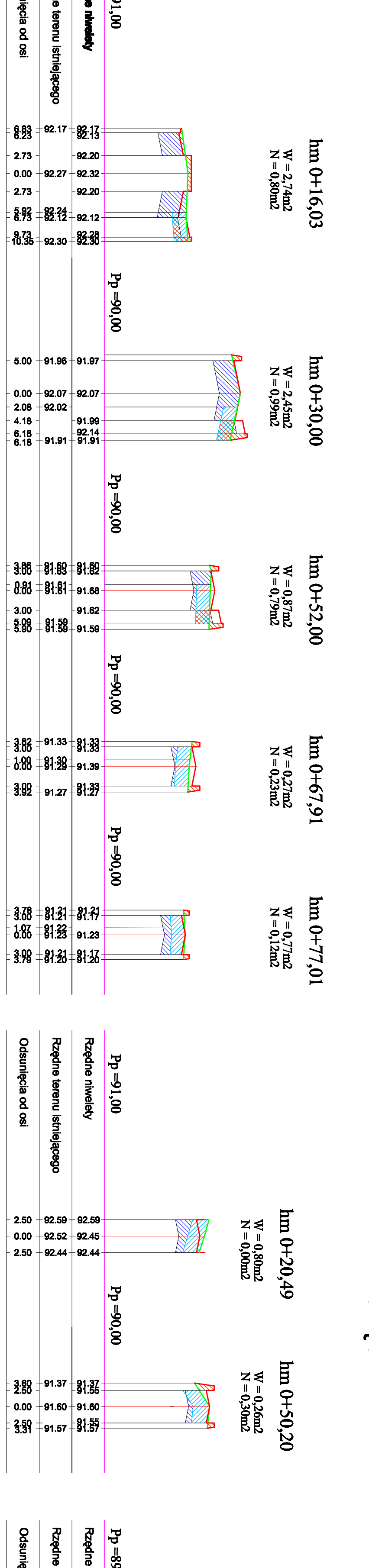


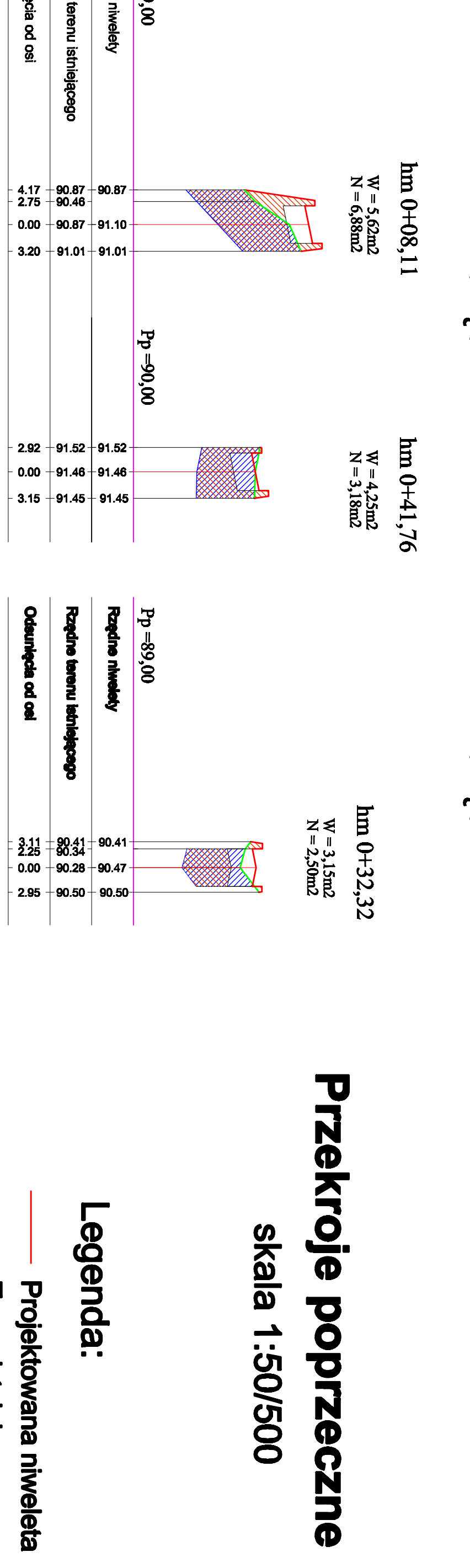
### CIĄG I




### CIĄG II



### CIĄG III



### CIĄG IV



### CIĄG V



### CIĄG VI



### CIĄG VII



### CIĄG VIII



### CIĄG IX



### CIĄG X



**Przekroje poprzeczne**  
skala 1:50/500

**Legenda:**

- Projektowana niwelata
- Teren istniejący
- Poziom porównawczy
- Wykrop
- Nasyp
- Warstwa humusu
- Rozbiórka

### ZJAZD DO SEPARATORA

