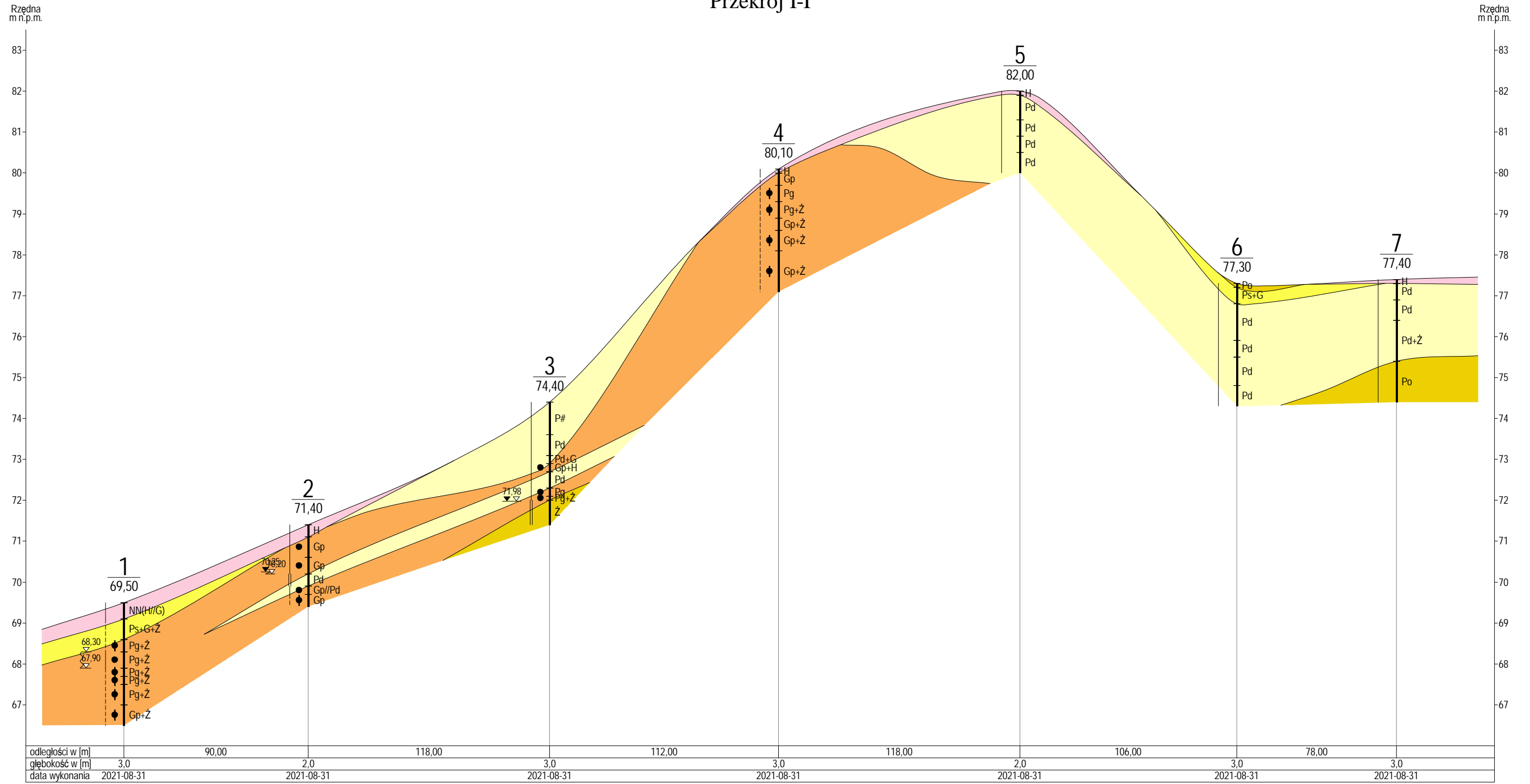


PRZEKROJE GEOLOGICZNE

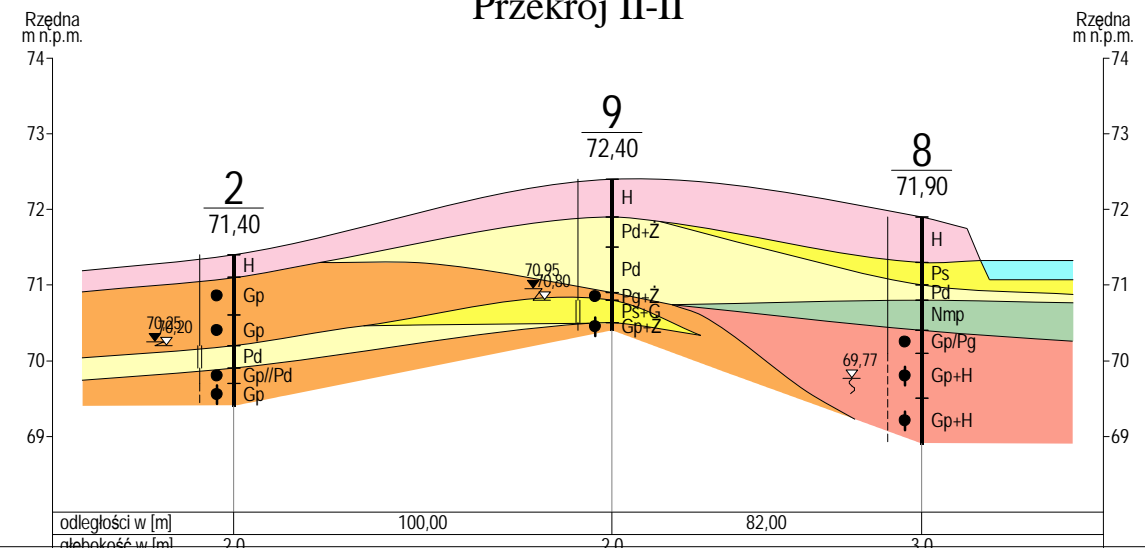
skala pozioma: 1:2 000

skala pionowa: 1:100

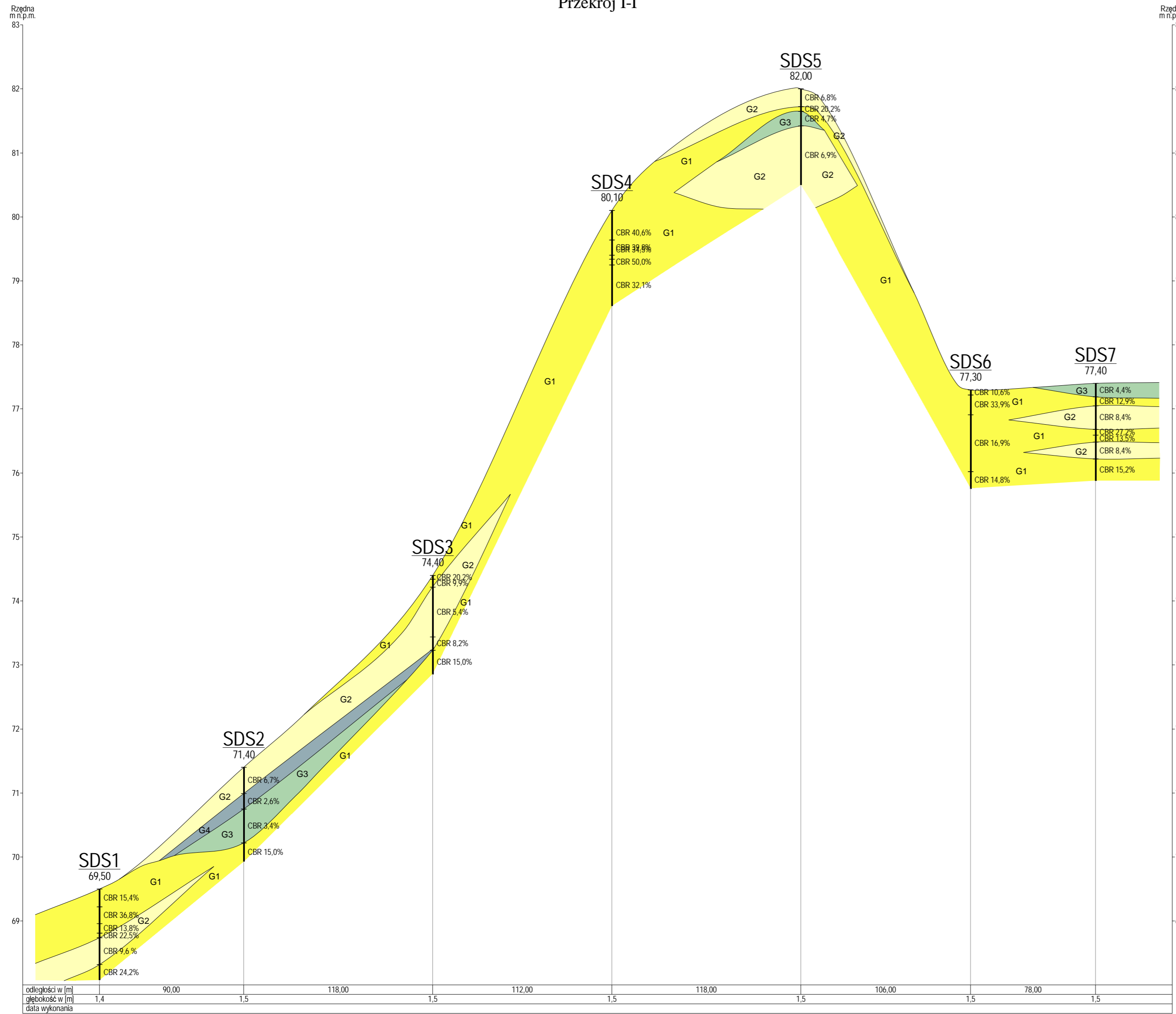
Przekrój I-I



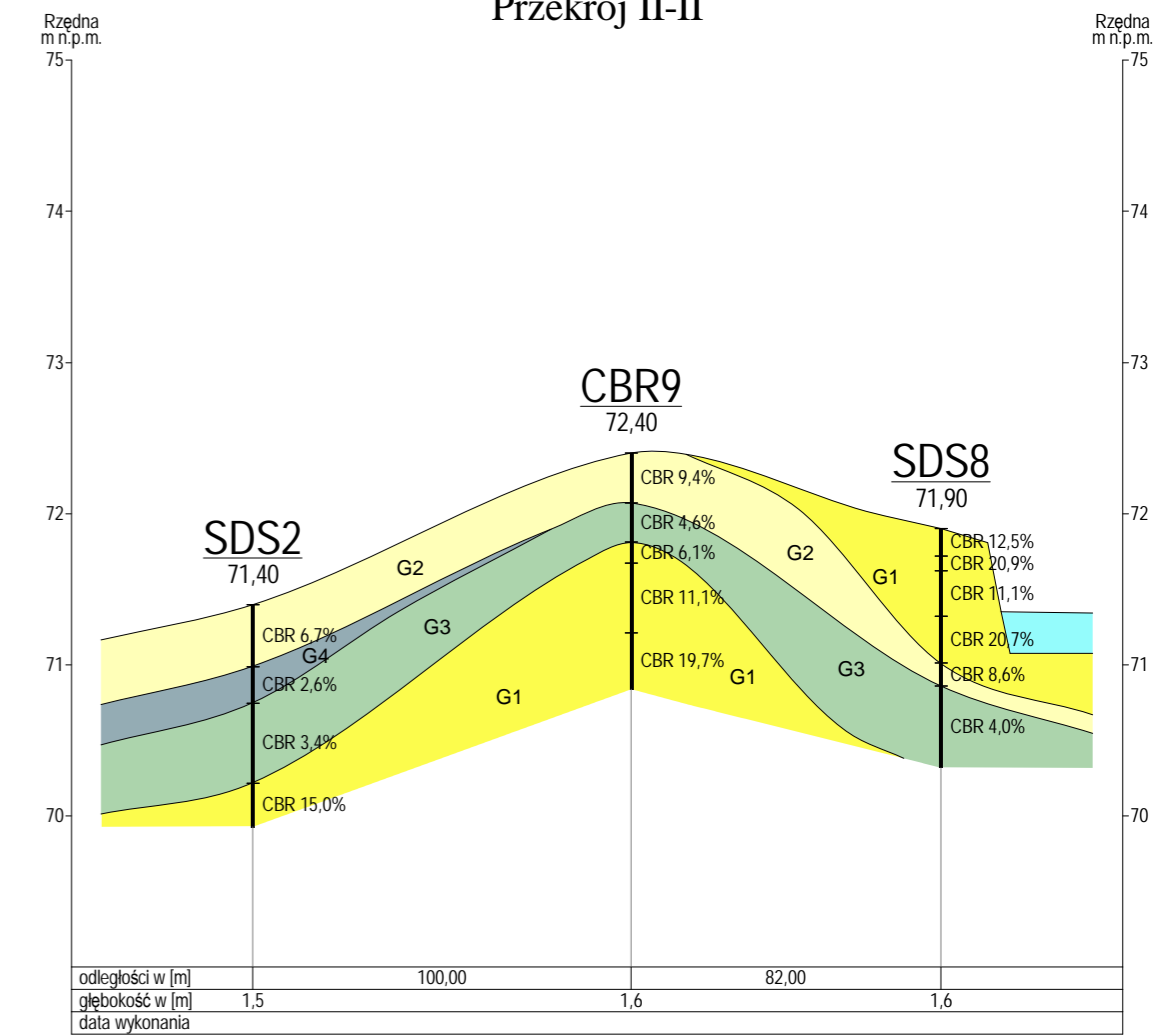
Przekrój II-II



Przekrój I-I



Przekrój II-II







odległości w [m]	1.5	100.00	1.6	82.00	1.6
głębokość w [m]	1.5		1.6		1.6
data wykonania					


OBJAŚNIENIA DO PRZEKROJÓW CBR

ZESTAWIE GRUP NOŚNOŚCI PODŁOŻA

SKALA POZIOMA 1 : 2 000

SKALA PIONOWA 1 : 50

Barwa	Grupa nośności podłoża	Wskaźnik nośności podłoża CBR w [%]
	G1	$10\% \leq \text{CBR}$
	G2	$5\% \leq \text{CBR} < 10\%$
	G3	$3\% \leq \text{CBR} < 5\%$
	G4	$\text{CBR} < 3\%$

	Rysunek: Ojaśnienia do przekrojów CBR		
Rodzaj opracowania: DOKUMENTACJA GEOTECHNICZNA			
Temat: Budowa ulicy Kolejowej i ul. Ogrodowej Miękowo, gmina Czerwonak, województwo wielkopolskie			
Opracowała: <i>mgr Karolina Nowakowska</i>			
Nr archiwalny: 06/2012	Data: 10.2012		Załącznik nr 6

SYMBOLE UŻYTE NA KARTACH DOKUMENTACYJNYCH OTWÓRÓW I PRZEKROJACH GEOTECHNICZNYCH

Symbole gruntów budowlanych wg normy PN-86/B-02480

GRUNTY NASYPOWE

NB - nasyp budowlany
NN - nasyp niekontrolowany

GRUNTY ORGANICZNE

H - grunt próchniczny lom>2%
Nm - namuły
Gy - gytie CaCO₃>5%
T - torfy lom>30%
WB - węgiel brunatny
WK - węgiel kamienny

GRUNTY RODZIME MINERALNE NIESKALISTE

KW - zwierzelina
KWg - zwierzelina gliniasta
KR - rumosz
KRg - rumosz gliniasty
KO - otoczaki

Ż - żwir
Żg - żwir gliniasty
Po - pospółka
Pog - pospółka gliniasta

Pr - piasek grubý
Ps - piasek średni
Pd - piasek drobny
Pπ - piasek pylasty

Pg - piasek gliniasty
Πp - pył piaszczysty
Π - pył
Gp - glina piaszczysta
G - glina
Gπ - glina pylasta
Gpz - glina piaszczysta zwięzła
Gz - glina zwięzła
Gπz - glina pylasta zwięzła
Ip - ił piaszczysty
I - ił
Iπ - ił pylasty

Znaki użyte na przekrojach i kartach dokumentacyjnych otworów

STAN GRUNTÓW

SPOISTE		ZWARTY
		PÓŁZWARTY
		TWARDOPLASTYCZNY
		PLASTYCZNY
		MIĘKKOPLASTYCZNY
		PLYNNY
SPOISTE		LUŻNY
		ŚREDNIOZAGĘSZCZO
		ZAGĘSZCZONY

WILGOTNOŚĆ

	MAŁO WILGOTNY
	WILGOTNY
	MOKRY

ZWIERCIADŁO WODY

	USTABILIZOWANE NAWIERCONE
	NIEUSTABILIZOWANE
	SWOBODNE
	WYSIĘKI WÓD
	STREFA WYSTĘPOWANIA WYSIĘKÓW WODY

Znaki dodatkowe dotyczące opisów grntów

+ domieszki
// przewarstwienia
/ na pograniczu
bet beton
żuż żeżel

Kolory użyte na przekrojach

	Niekontrolowane nasypy NN		Piaski pylaste Pπ Piaski drobne Pd		Grunty spoiste grupy "B"
	Nmuły Nm Gytie Gy		Piaski średnie Ps Piaski grube Pr		Grunty spoiste grupy "C"
	Torfy T		Pospółki Po Żwiry Ż		Grunty spoiste grupy "D"