

Gniezno, dnia 11-05-2010

numer: 06/2010/0387

Gmina Czerwonak  
ul. Źródlana 39  
62-004 Czerwonak

## Warunki przyłączenia do sieci elektroenergetycznej ENEA Operator Sp. z o.o.

charakter i lokalizacja obiektu / lokalu: oświetlenie uliczne  
Bolechowo Osiedle, ul. Poznańska, Graniczna

warunki dotyczą oświetlenia drogowe

z mocą przyłączeniową 10,0 kW w układzie 3 - fazowym na napięciu 0,4 kV  
zakwalifikowanego do V grupy przyłączeniowej

- I. **MIEJSCE PRZYŁĄCZENIA**  
- istniejący słup linii nn 0,4kV nr I/9 (zasilanie ze stacji 06-862)
- II. **RODZAJ POŁĄCZENIA Z SIECIĄ ORAZ ZAKRES NIEZBĘDNYCH ZMIAN W SIECI**
  1. **W zakresie dotyczącym urządzeń ENEA Operator Sp. z o.o.**
    - 1.1. Zakres niezbędnych zmian w sieci ENEA Operator  
a. Przystosować istniejącą sieć energetyczną do wzrostu mocy i aktualnych potrzeb.
  2. **W zakresie dotyczącym urządzeń podmiotu przyłączanego**  
Z istniejącego słupa linii nn 0,4kV wykonać przyłącze kablowe min. YAKY 4x35mm<sup>2</sup> do szafki oświetleniowej SO zintegrowanej z układem pomiarowo-rozliczeniowym (SO).
- III. **MIEJSCE DOSTARCZENIA ENERGII ELEKTRYCZNEJ**  
Zaciski prądowe przewodów przyłącza przy linii napowietrznej.  
Miejsce dostarczania energii elektrycznej stanowi jednocześnie granicę własności i eksploatacji urządzeń.
- IV. **MIEJSCE ZAINSTALOWANIA UKŁADU POMIAROWO-ROZLICZENIOWEGO**  
w szafce oświetleniowej SO
- V. **WYMAGANIA DOTYCZĄCE UKŁADU POMIAROWO-ROZLICZENIOWEGO**  
układ pomiarowy bezpośredni 1 lub 2 strefowy; 3 fazowy
- VI. **RODZAJ I USYTUOWANIE ZABEZPIECZENIA**
  - a) Głównego: w szafce oświetleniowej SO; wielkość i typ zgodnie z obliczeniami
  - b) Przedlicznikowego: **3x 16 A** bezpośrednio przy układzie pomiarowym  
Wielkość i typ zgodnie z taryfą i obliczeniami w projekcie uwzględniając prąd rozruchu.
- VII. **WYMAGANY STOPIEŃ SKOMPENSOWANIA MOCY BIERNEJ**  
 $\text{tg } \varphi \leq 0.4$ .

Za zgodność z oryginałem

Data: 04.12.2010

inż. Artur Mielcarek

STAROSTA POZNAŃSKI

Wielkopolski Urząd Województwa  
Wydział Infrastruktury i Rolnictwa  
Al. Niepodległości 16/18  
61-713 Poznań

## Wykaz właścicieli i władających

z dnia 09.09.2010

Jednostka ewidencyjna: 302104\_2, CZERWONAK

Obręb: 0010 - OWIŃSKA

Nazwisko i imię (Nazwa) właściciela lub władającego	Charakter władania	Udział	Adres zamieszkania (siedziba)
WOJEWÓDZTWO WIELKOPOLSKIE	właściciel	1/1	61-713 POZNAŃ, ALEJA NIEPODLEGŁOŚCI 18


Ark.	Działka	Pow.	Położenie	KW	Jedn. rej.
6	315	3.0100		PO1P/00252528/2	G.1335
		dr	3.0100		

Id dz: 302104\_2.0010.315

Działek: 1 Pow. gruntów razem: 3.0100

Zlecenie nr: 26397/2010  
Sporządził(a): ANNA WITEK-GONERA

Z up. STAROSTY POZNAŃSKIEGO

Anna Witek-Gonera  
Wiceburmistrz  
POZNAŃ

STAROSTA POZNAŃSKI

Wielkopolski Urząd Wojewódzki  
Wydział Infrastruktury i Rolnictwa  
Al. Niepodległości 18/18  
61-713 Poznań

## Wykaz właścicieli i władających

z dnia 09.09.2010

Jednostka ewidencyjna: 302104\_2, CZERWONAK


Obręb: 0001 - BOLECHOWO

Nazwisko i imię (Nazwa) właściciela lub władającego				Charakter władania	Udział	Adres zamieszkania (siedziba)	
WOJEWODZTWO WIELKOPOLSKIE				właściciel	1/1	61-713 POZNAŃ, ALEJA NIEPODLEGŁOŚCI 18	
Ark.	Działka	Pow.	Położenie		KW	Jedn. rej.	
1	225/2	0.0136			PO1P/00252531/6	G.523	
		dr	0.0136				
Droga publiczna: wojewódzka-196 Id dz: 302104_2.0001.225/2							
1	241/12	0.0543			PO1P/00252531/6	G.523	
		dr	0.0543				
Droga publiczna: wojewódzka-196 Id dz: 302104_2.0001.241/12							
1	241/51	0.0428			PO1P/00252531/6	G.523	
		dr	0.0428				
Droga publiczna: wojewódzka-196 Id dz: 302104_2.0001.241/51							
1	269	0.6800			PO1P/00252531/6	G.523	
		dr	0.6800				
Droga publiczna: wojewódzka-196 Id dz: 302104_2.0001.269							

Działek: 4 Pow. gruntów razem: 0.7907

Zlecenie nr: 26397/2010  
Sporządził(a): ANNA WITEK-GONERA

Z up. STAROSTY POZNAŃSKIEGO

Anna Witek-Gonera  
Wiceburmistrz  
Poznań

Poznań, dnia 29.10.2010 r.

STAROSTA POZNAŃSKI

Wielkopolski Urząd Województwa  
Wydział Infrastruktury i Rolnictwa  
Al. Niepodległości 16/18  
61-713 Poznań**OPINIA 3774/2010**

uzgodnienia dokumentacji projektowej

**Podstawa prawna wydania opinii:**

art. 27 pkt. 2 ustawy z dnia 17 maja 1989 r. „Prawo geodezyjne i kartograficzne” (Dz. U. z 2005 r. nr 240 poz. 2027) oraz § 20 ust. 1 Rozporządzenia Ministra Rozwoju Regionalnego i Budownictwa z dnia 2 kwietnia 2001 r. w sprawie geodezyjnej ewidencji sieci uzbrojenia terenu oraz zespołów uzgadniania dokumentacji projektowej (Dz. U. z 2001r. Nr 38 poz. 455).

Przedmiot uzgodnienia : **Linia kablowa NN 0,4 kV oświetlenia drogowego**Dla : **Gmina Czerwonak  
ul. Źródłana 39  
62 – 004 Czerwonak**Na zlecenie z dnia : **13.09.2010 r.** Znak :  
Data wpływu zlecenia do zespołu : **13.09.2010 r.**

Zespół Uzgadniania Dokumentacji Projektowej opiniuje pozytywnie lokalizację n/w obiektu.

**obręb Bolechowo – Owińska dz. 269, 241/12, 225/2, 241/51, 315  
gmina Czerwonak powiat poznański woj. wielkopolskie****Uwagi i zalecenia:****OPERATOR GAZOCIĄGÓW PRZESYŁOWYCH „GAZ-SYSTEM” O/POZNAŃ :**

Bez uwag.

**WIELKOPOLSKA SPÓŁKA GAZOWNICTWA Sp. z o. o.****ODDZIAŁ ZAKŁAD DYSTRYBUCJI GAZU POZNAŃ :**

Szczegółowy przebieg sieci gazowej należy ustalić w terenie na podstawie próbnych przekopów.

W pobliżu sieci gazowej wykopy wykonywać ręcznie.

Na czas wykonywania robót przy wykopach większych niż 0,6 m sieć gazową zabezpieczyć przed obsunięciem.

Skrzyżowania z siecią gazową wykonać zgodnie z obowiązującymi przepisami i normami PN-91/M-34501.

Słupy oświetleniowe należy zlokalizować w odległości min. 0,5m od sieci gazowej.

Zachować odległości normatywne od istniejącej sieci gazowej zgodnie z Rozporządzeniem Ministra Gospodarki z 30.07.2001 r. (Dz. U. Nr 97 poz. 1055).

W terminie 7 dni przed rozpoczęciem robót wykonawca musi zgłosić się do RDG  
- Poznań Północ – ul. Gdynska 47 p. J. Pieterek.**TP S.A. :**

Zachować normatywne odległości w pionie i w poziomie, w miejscu kolizji prace prowadzić ręcznie, zgodnie z normami i przepisami obowiązującymi w budownictwie łączności. Odkryte w trakcie robót ziemnych urządzenia, należy zabezpieczyć i pozostawić w ziemi po zakończeniu robót, w stanie nienaruszonym. O terminie rozpoczęcia prac powiadomić z 7 – dniowym wyprzedzeniem (tel. 61 886 86 30, fax. 61 886 86 31). Powiadomienie winno zawierać nazwę i adres wykonawcy prac oraz telefon kontaktowy. Pismo należy kierować na adres: Telekomunikacja Polska SA

Pion Technicznej Obsługi Klienta

Region Operacyjnego Utrzymania Sieci i Usług we Wrocławiu

Dział Utrzymania Sieci

ul. Piłsudskiego 20, 61 – 246 Poznań

**NETIA S.A. :**

Bez uwag.

Strona 10

**INEA S.A. :**

Nie dotyczy.

Wielkopolski Urząd Wojewódzki  
Wydział Infrastruktury i Rolnictwa  
Al. Niepodległości 16/18  
61-713 Poznań

**ENEA OPERATOR Sp. z o. o. :**

W miejscu skrzyżowania z kablem energetycznym wykopy należy prowadzić ręcznie.

Kabel w wykopie zabezpieczyć, zachować normatywną odległość.

Przed przystąpieniem do prac należy zgłosić się w Pogotowiu Energetycznym w Murowanej Goślinie.

**REGIONALNY WĘZEL ŁĄCZNOŚCI :**

Bez uwag.

**AQUANET S.A. :**

Bez uwag.

**ZDP :**

Nie dotyczy dróg powiatowych.

**POZNAŃSKIE CENTRUM SUPERKOMPUTEROWO – SIECIOWE :**

Nie dotyczy.

**PRZEWODNICZĄCY ZESPOŁU :**

**UWAGI I ZALECENIA :**

1. Stosownie do art. Ustawy z dnia 17 maja 1989 r. „Prawo Geodezyjne i Kartograficzne” (Dz. U. Nr 30 poz. 163 z późniejszymi zmianami) Inwestor jest zobowiązany, po uzyskaniu pozwolenia na budowę do wyznaczenia na gruncie oraz inwentaryzacji powykonawczej (przed zasypaniem) obiektów budowlanych przez uprawnione jednostki wykonawstwa geodezyjnego.
2. Zobowiązuje się wykonawcę prac inwestycyjnych do ochrony i zabezpieczenia znajdujących się na terenie realizowanej inwestycji punktów osnowy geodezyjnej i punktów granicznych ( Dz. U. Nr 30 poz. 163 art. 15.1 ).  
W przypadku zniszczenia lub uszkodzenia w/w punktów, osoby odpowiedzialne za ochronę i zabezpieczenie punktów osnowy geodezyjnej i punktów granicznych podlegają karze grzywny. ( Dz. U. Nr 30 poz. 163 art. 48.1 z późniejszymi zmianami).
3. Zmiany w stosunku do uzgodnionej dokumentacji wymagają dodatkowych uzgodnień Zespołu Uzgadniania Dokumentacji Projektowej przy Starostwie Powiatowym w Poznaniu.
4. Stosownie do rozporządzenia Ministra Rozwoju Regionalnego i Budownictwa z dnia 2 kwietnia 2001 r. uzgodnienie zachowuje ważność przez okres 3 lat od dnia wydania opinii chyba, że straci ważność gdy zostanie zmieniona lub uchylona decyzją o warunkach zabudowy i zagospodarowania terenu, zatwierdzeniu projektu budowlanego oraz pozwoleniu na budowę. ( Dz. U. Nr 38 poz. 455 ).
5. Należy uwzględnić uwagi zawarte w uzgodnieniach branżowych.
6. Integralną częścią opinii ZUDP jest mapa z naniesioną projektowaną inwestycją wraz z pieczęcią uzgodnienia.
7. Prace ziemne w pobliżu istniejących urządzeń podziemnych wykonać ręcznie bez użycia sprzętu mechanicznego.

8. W wypadku kolizji z drzewami zgodę na ewentualną wycinkę drzew należy uzyskać w Urzędzie Gminy Czerwonak.

Przedłożony projekt został przez komisję Zespołu uzgodniony z zachowaniem w/w uwag oraz informacji Zespołu dot. obowiązujących warunków do realizacji budowy.

**Uwaga:** uzgodnienie niniejsze jest opinią techniczną i nie zastępuje pozwolenia na budowę wydawanego zgodnie z obowiązującymi przepisami prawa budowlanego.

Kopię opinii wraz z załącznikiem mapowym należy udostępnić wykonawcy terenowemu.

Wielkopolski Urząd Wojewódzki  
Wydział Infrastruktury i Rolnictwa  
Al. Niepodległości 16/18  
61-713 Poznań

.....  
Katarzyna Kisiel  
Przewodniczący Zespołu Uzgadniania  
Dokumentacji Projektowej  
PODGK w Poznaniu

.....  
(podpis przewodniczącego zespołu z imienną pieczętką  
z upoważnienia starosty)

Projektowanie i Nadzór Elektryczny  
Artur Mielcarek  
Nowa Dąbrowa 57b  
64-200 Wolsztyn

Data wpływu	L.dz.	Znak pisma	Z dnia
20.08.2010r.	11202	WUG.73232-97/10	24.08.2010r.

## INFORMACJA O WARUNKACH ZABUDOWY DZIAŁKI

### 1. Podstawa prawna

Miejscowy plan zagospodarowania przestrzennego dla terenu Promnice Południe - Bolechowo Osiedle zatw. Uchwałą Nr 385/LX/2006 Rady Gminy Czerwonak z dnia 21.09.2006 r. ogłosz. w Dzienniku Urzędowym Województwa Wielkopolskiego z dnia 07.12.2006 r. Nr 189, poz.4452

### 2. Lokalizacja i rodzaj inwestycji

Działka o numerze 241/12, 225/2, 241/51, arkusz mapy 1, obręb Bolechowo – budowa oświetlenia drogowego

### 3. Wypis z planu

Brak szczegółowych zapisów w mpzp

### 4. Załączniki:

-wyrys z mpzp szt. 1

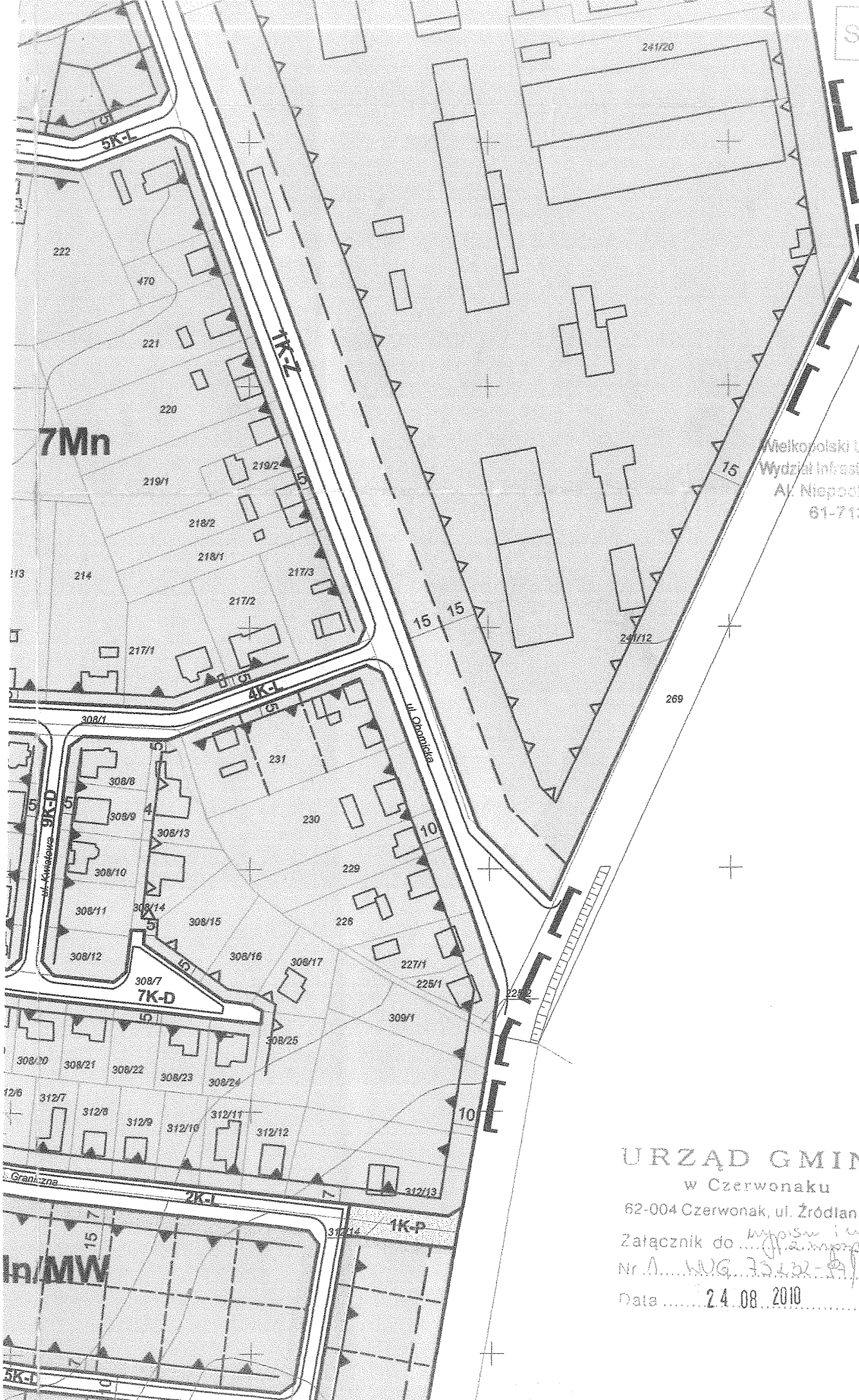
Z up. Wójta

*Wojciech Weron*  
z-ca Kierownika Wydziału  
Urbanistyki i Gospodarki Gruntami

### Otrzymują:

1. Artur Mielcarek
2. UG WUG a/a

Sprawę prowadzi Magdalena Bogucka-Stróżak 061-6544209



Wielkopolski Urząd Wojewódzki  
 Wydział Infrastruktury i Rolnictwa  
 Al. Niepodległości 15/18  
 61-713 Poznań

**URZĄD GMINY**  
 w Czerwonaku

62-004 Czerwonak, ul. Źródłana 39  
 Załącznik do *Wpisu i wypisu*  
 Nr. A..... *WVG 75202-19/10*  
 Data ..... *24.08.2010* .....