

zlec. 155/2016

Województwo: wielkopolskie

Powiat: poznański

Nazwa jedn. ewid.: Czerwonak

Identyfikator jedn. ewid.: 302104_2

Nazwa obr. ewid.: Bolechowo-Osiedle

Identyfikator obr. ewid.: 302104_2.0015

Akuszce mapy ewid.: 7

zlec. 155/2016

godło 6.180.12.12.1.4, 6.180.12.12.2.3

Skala 1:500

Mapa do celów projektowych

1. Ubiad wyodrębniony: lokal 200018

2. Ubiad wyodrębniony: poziom odniesienia Amsterdam

SPORZĄDZIŁ:

GEODETA UPRAWNIENY

inż. Artur Peta

ul. Narutowicza 35c/9

61-622 Poznań, ul. Narutowicza 35c/9

tel. 501 446 955

NIP 764 138-60-89 Regon 301602170

OGK41419782.2016

Podpisana jest za autorski dokument oświadczenia w wyroku sądu rejonowego i karnego, który rozstrzygnął sprawę o opiewający wpisany do ewidencji mierzalnego obiektu gospodarczego i karnego

STAROSTA POZNAŃSKI

P. 3021.2016. J. 0104


25.07.2016

Z. P. STABOŃSKI

KRYWKA 1, 60-001

SŁOŃCE

PODPOK W. POZNAŃSKI



Oznaczenie informacji o składowości gruntowych nie ustalono

Oznaczenie informacji o sposobie użytkowania gruntów brak

Mapa aktualna na dzień: 16.06.2016 r.

Nie wykazała się istniejąca w terenie linia kablowa, której nie ustalono

Kodem czarnym zaznaczono punkty osnowy geodezyjnej

Kodem podkresłym oznaczono: Zgodnie z art. 48 pkt 3 ustawy z dnia 17 maja 1989 r. Prawo geodezyjne i kartograficzne (Dz.U. z 2010 r., Nr 83, poz. 1287 ze zm.), kod (...) oznacza, że linia kablowa nie została uwzględniona w istniejącej dokumentacji.

Wskazano oznaczenia linii kablowej


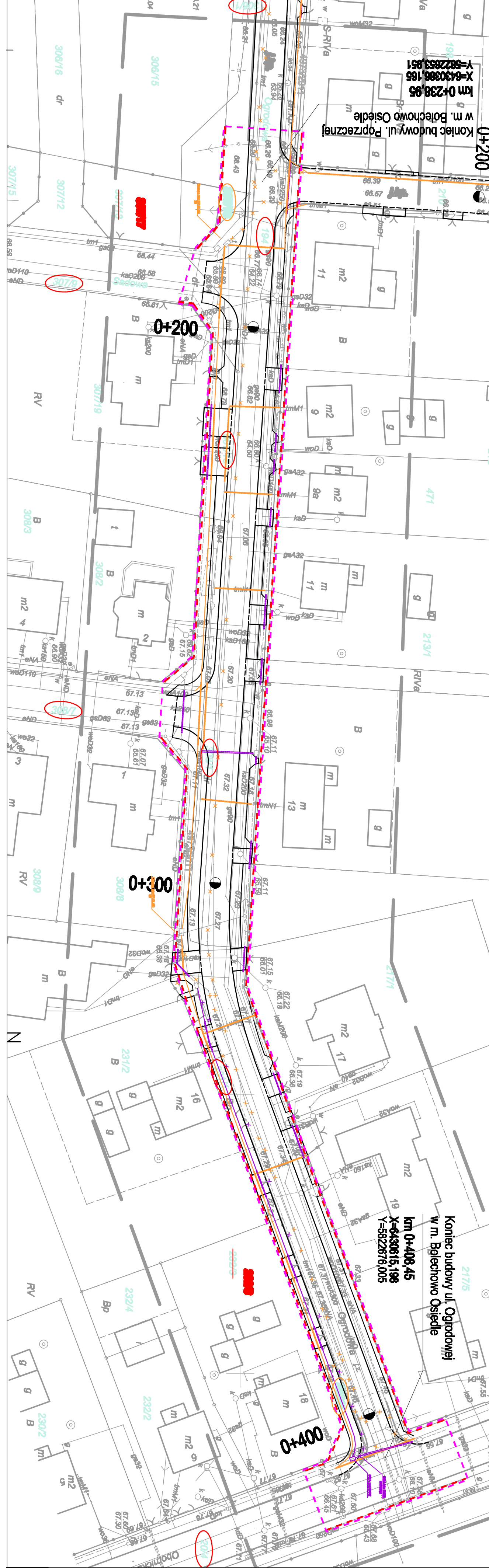
dotyczy aktualnej linii między zasobnikami

Kodem czarnym zaznaczono punkty osnowy geodezyjnej

Kodem podkresłym oznaczono: Zgodnie z art. 48 pkt 3 ustawy z dnia 17 maja 1989 r. Prawo geodezyjne i kartograficzne (Dz.U. z 2010 r., Nr 83, poz. 1287 ze zm.), kod (...) oznacza, że linia kablowa nie została uwzględniona w istniejącej dokumentacji.

Wskazano oznaczenia linii kablowej

dotyczy aktualnej linii między zasobnikami



LEGENDA:

- PRZEBUDOWA SIECI TELEKOMUNIKACYJNEJ ORANGE**
- proj. kanalizacja kablowa doziemna
 - proj. zabezpieczenie kanalizacji kablowej rurą osłonową
 - proj. studnia kablowa SKR1
 - istn. kanalizacja kablowa i studnie do demontażu
- PRZEBUDOWA SIECI TELEKOMUNIKACYJNEJ INEA**
- proj. kanalizacja kablowa doziemna
 - proj. zabezpieczenie kanalizacji kablowej rurą osłonową
 - proj. studnia kablowa
 - istn. kanalizacja kablowa i studnie do demontażu

- istniejące granice działek
- teren niezabudowany dla obiektów budowlanych, w tym:
 - proj. linia rozgraniczająca teren inwestycji
 - działka po podziale w granicach projektowanego pasa drogowego
 - działka w granicach projektowanego pasa drogowego
 - działka dzielona
 - działka po podziale poza projektowanym pasem drogowym
 - działka sąsiadująca z projektowanym pasem drogowym

Pracownia Projektowa EKODROGA Robert Salomon ul. Piłsudskiego 22/23, 60-001 Poznań NIP 78281-14-87 REGON 301602170 tel. 501 341 400 e-mail: robertsalomon@ekodroga.pl		INWESTOR Gmina Czerwonak ul. Żołnierska 39 62-004 Czerwonak	
STANOWISKO	INIE / WAZNISKO	NR LEP/PLANISZKI	DATA
PROJEKTANT	inż. Zbigniew Wędrzy	NR LK/OP/PP/UL	16.2016
SPRAWZDAWCY	inż. Mieczysław Szałucha	NR 0003/96/UL	16.2016
BRANŻA	STADION / ROK ORGANOGRAMU	NR INSTALACYJNA	NR LK/OP/PP/UL
TEJEROMIENIOWANIE	79/7/IV	NR 2721/17.2.15 Z ROKA	15.II.2015
NR	2		