



**PRACOWNIA PROJEKTOWA „DROGOWIEC”**  
**PIOTR STRZYŻEWSKI**  
ul. Główna 52/3, 61-007 Poznań  
tel/fax 061 887-90-47, kom. 507 037 178, e-mail: p\_strzyzewski@o2.pl

INWESTOR:

GMINA CZERWONAK  
ul. Źródłana 39, 62-004 Czerwonak

STADIUM:

**MATERIAŁY DO WNIOSKU**  
**WS. DECYZJI O ZEZWOLENIU NA REALIZACJĘ INWESTYCJI DROGOWEJ**

*(na podstawie ustawy z dnia 10 kwietnia 2003 o szczególnych zasadach przygotowania i realizacji inwestycji w zakresie dróg publicznych )*

TEMAT:

**Rozbudowa ulicy Lipowej**  
**w Bolechówku i Potaszach**

**wraz z odwodnieniem i oświetleniem**  
**na odcinku 1600 mb od skrzyżowania z ul. Krętą**

RODZAJ OPRACOWANIA:

- **CZĘŚĆ OPISOWA**
- **OPINIE WYMAGANE USTAWĄ**

	imię i nazwisko	nr uprawnień projektowych	podpis
Projektant (branża drogowa)	MGR INŻ. PIOTR STRZYŻEWSKI	WKP/0097/POOD/04 do projektowania bez ograniczeń w specjalności drogowej	
	data : LUTY 2018	Nr umowy :	

**EGZ.**

# OPIS TECHNICZNY

## 1. LOKALIZACJA I ZAKRES PLANOWANEJ INWESTYCJI DROGOWEJ

### 1.1. Podstawa opracowania

Materiały do opinii ws. wydania decyzji o zezwoleniu na realizację inwestycji drogowej polegającej na „**Rozbudowie ulicy Lipowej w Bolechówku i Potaszach na odcinku od skrzyżowania ulic Lipowa/Kręta w Bolechówku do km 1+600**” zostały opracowane na zlecenie Zarządcy rozbudowywanej drogi gminnej tj. Gminy Czerwonak.

Materiały do opinii dla ZRID zostały opracowane w oparciu o:

- [1] Ustawę o szczególnych zasadach przygotowania i realizacji inwestycji w zakresie dróg publicznych z dnia 10 kwietnia 2003 (tekst jednolity ustawy o szczególnych zasadach przygotowania i realizacji inwestycji w zakresie dróg publicznych – obwieszczenie Marszałka Sejmu Rzeczypospolitej Polskiej z dnia 4 sierpnia 2017. (Poz. 1496 )
- [2] Rozporządzenie Ministra Transportu i Gospodarki Morskiej z dnia 2 marca 1999 r. W sprawie warunków technicznych, jakim powinny odpowiadać drogi publiczne i ich usytuowanie – Dziennik Ustaw nr 43, poz. 430, - Tekst jednolity zamieszczony w obwieszczeniu Ministra Infrastruktury i Budownictwa z dnia 23.12.2015 – Dziennik Ustaw z dnia 29.01.2016 poz. 124
- [3] Mapę zasadniczą przedmiotowego terenu

### 1.2. Zakres wniosku

Planowane przedsięwzięcie obejmuje odcinek drogi gminnej – ulicy Lipowej w Bolechówku i Potaszach na odcinku od skrzyżowania ulic Lipowa/Kręta w Bolechówku do km 1+595 (rejon posesji nr 24 w m. Potasze) . Długość odcinka przewidzianego do przebudowy to 1,595 km.

Jest to odcinek zlokalizowany w terenie zabudowanym.

Przedmiotowa inwestycja zlokalizowana będzie na niżej wymienionych działkach ewidencyjnych:

#### **Obręb: Bolechówko**

- dz. nr 350/2; 407/4; 493; 407/5; 382/4; 382/21; 383; 384/10; 384/76; 477/1; 476/1; 384/77

#### **Obręb: Potasze**

- o dz. nr 407/6; 473/1; 472/1; 470/6; 469/3; 468/3; 671; 702/1, 702/2; 509/2, 466/1 (po podziale **466/5**)

Projekt przewiduje:

- Rozbiórkę istniejącej nawierzchni bitumicznej ulicy Lipowej na długości ok. 1600 mb
- Wycinkę kolidujących drzew i krzewów
- Budowę odcinków sieci kanalizacji deszczowej stanowiących system odwodnienia ulicy Lipowej, a w tym:
  - o Budowę kanałów deszczowych wraz z niezbędną armaturą tj. wpustami ulicznymi z przykanalikami, studzienkami kontrolnymi,
  - o Budowę odcinków sieci kanalizacji deszczowej poza pasem drogowym ulicy Lipowej wraz z budową wylotów kanałów do odbiorników (rowów melioracji szczegółowej – 2 szt.)
- Budowę nowej konstrukcji nawierzchni ulicy
- Budowę chodników, zatok postojowych oraz zjazdów do posesji
- Przebudowę oświetlenia ulicznego z dostosowaniem do nowego planu zagospodarowania pasa drogowego ulicy Lipowej
- Ścinkę i uzupełnienie poboczy gruntowych
- Wykonanie nowego oznakowania poziomego i pionowego

## **2. STAN ISTNIEJĄCY**

### **Istniejące zagospodarowanie pasa drogowego**

Teren planowanego przedsięwzięcia do tej pory był i jest wykorzystywany na cele komunikacji samochodowej i pieszej. W chwili obecnej na przedmiotowym terenie występuje nawierzchnia bitumiczna o szerokości ok 5,0 m po której odbywa się ruch samochodowy. Po północnej stronie jezdni na odcinku od km 0+000 do km 1+100 zlokalizowany jest chodnik o szerokości 1,50 m. Chodnik ten wykonany jest z kostki betonowej koloru szarego.

Wzdłuż ulicy Lipowej odbywa się transport publiczny (1 linia komunikacji autobusowej). Przystanki autobusowe wyznaczone na jezdni – brak zatok autobusowych.

W chwili obecnej ulica nie posiada kanalizacji deszczowej a odwodnienie realizowane jest tylko powierzchniowo w grunt pobocza co powoduje powstawanie zastoisk wody opadowej w najniższych punktach niwelety drogi.

Oświetlenie uliczne zlokalizowane jest na słupach należących do ENEA Operator

Pas drogowy ulicy Lipowej posiada szerokość od 11,00 do 16,00 m, jedynie na wysokości posesji nr 24 posiada szerokość 8,30 m.

### **Istniejąca infrastruktura techniczna**

Na całym projektowanym odcinku ulicy Lipowej występują sieci uzbrojenia terenu charakterystyczne dla terenów zabudowy mieszkaniowej:

- Sieć kanalizacji sanitarnej z przyłączami

- Sieć wodociągowa z przyłączami
- Sieć gazowa z przyłączami
- kanalizacja teletechniczna oraz teletechniczne kable doziemne
- sieci elektroenergetyczne

Trasę projektowanej ulicy poprowadzono tak by uniknąć kolizji z urządzeniami infrastruktury technicznej. W związku z tym projektowana nawierzchnia jezdni, chodników i zjazdów do posesji wraz z krawężnikami obramowującymi poszczególne nawierzchnie nie będą kolidować z istniejącymi sieciami.

### **Istniejąca zielen**

Wzdłuż projektowanej ulicy Lipowej występują drzewa, które w większości zlokalizowane są pod granicami pasa drogowego. Jednakże niektóre z nich będą kolidowały z planowanym nowym zagospodarowaniem pasa drogowego i w związku z tym zostały one przewidziane do wycinki.

## ***3. ANALIZA POWIĄZANIA Z INNYMI DROGAMI PUBLICZNYMI***

Na przedmiotowym odcinku ulica Lipowa połączona jest z innymi ulicami (drogi publiczne) układu komunikacyjnego obsługującego tereny mieszkaniowe w tym rejonie:

- **ul. Kręta** (droga gminna) - km 0+000 (ulica posiada nawierzchnię z kostki betonowej), połączenie poprzez istniejące skrzyżowanie zwykłe typu T
- **ul. Jodłowa** (droga gminna) – km 0+520 (ulica o nawierzchni gruntowej), połączenie przez projektowane skrzyżowanie typu T
- **ul. Sosnowa** (droga gminna) – km 0+670 (ulica o nawierzchni gruntowej), połączenie przez projektowane skrzyżowanie typu
- **ul. Akacjowa** (droga gminna) – km 1+145 (ulica o nawierzchni gruntowej), połączenie przez projektowane skrzyżowanie typu T

## ***4. OKREŚLENIE ZMIAN W DOTYCHCZASOWEJ INFRASTRUKTURZE ZAGOSPODAROWANIA TERENU***

### **Układ drogowy**

Poniżej wymieniono najważniejsze parametry geometryczne projektowanej ulicy:

- Klasa ulicy L
- Prędkość projektowa  $V_p=30$  km/h
- Cała ulica znajduje się w obszarze zabudowanym.
- Szerokość pasów ruchu: 2,50 m
- Nawierzchnia jezdni: bitumiczna
- Szerokość chodników zlokalizowanych zarówno przy jezdni jak i oddzielonych od jezdni pasem zieleni: 2,0 m.

- Zatoki autobusowe o normatywnych wymiarach
- Zatoki postojowe dla samochodów osobowych – projektowane z nawierzchnią przepuszczalną z ażurowych płyt betonowych typu MEBA.
  - Zatoki dla parkowania prostopadłego o szerokości 5,0 m
  - Zatoki dla parkowania równoległego o szerokości 2,50 m
- Progi zwalniające wyspowe (umożliwiające płynny przejazd autobusom komunikacji zbiorowej)

## **Projektowane sieci infrastruktury technicznej**

### **KANALIZACJA DESZCZOWA:**

Projekt przewiduje budowę odwodnienia ulicy w formie sieci kanalizacji deszczowej w niżej opisanym zakresie:

- budowa kanału deszczowego z rur tworzywowych PVC SN8
- budowa typowych studni kanalizacyjnych Ø1000 stanowiących studnie kontrolne
- budowa wpustów ulicznych, które podłączone są do kolektora za pomocą przykanalików z rur PVC SN8 Ø200
- budowa studni osadnikowych Ø2000

Projektowane odcinki sieci kanalizacji deszczowej w ulicy Lipowej zostaną włączone do niżej opisanych odbiorników:

- istniejącej studni kanalizacyjnej na kanale deszczowym zlokalizowanym w rejonie skrzyżowania Lipowa/Kręta (odcinek od studni D11 do studni D7)
- istniejącej studni kontrolnej na kanale krytym/ przepuście w rejonie skrzyżowania Lipowa/Jodłowa i dalej poprzez istniejący kanał Ø600 wody opadowe zostaną wprowadzone do rowu melioracji szczegółowej C-10 (odcinki kanałów od D8 do D13 i od D14 do D21)
- rowu melioracji szczegółowej „C” zlokalizowanym na dz. nr 509/2. Rów ten zlokalizowany jest w odległości ok. 170 m na południe od granicy pasa drogowego ul. Lipowej. W związku z tym zaprojektowano budowę kanału na tym odcinku który będzie zlokalizowany na dz. nr 702/2 poza granicami pasa drogowego ulicy Lipowej (odcinek od studni D22 do D45)

### **OŚWIETLENIE ULICZNE:**

Na odcinku ulicy Lipowej w Bolechówku od ul. Jodłowej do ul. Akacyjnej zaprojektowano oświetlenie ul. Lipowej jako przedłużenie istniejącego obwodu oświetleniowego. Zaprojektowano budowę 22 słupów oświetlenia drogowego zasilanych linią kablową ze słupa oznaczonego jako Iii/2 – obwód II zasilanego z istniejącej z szafki oświetleniowej przy ul. Lipowej nr 34.

Zaprojektowano kabel YAKY 4x35 mm<sup>2</sup>.

Zasilanie zaprojektowano w ramach istniejącej mocy przyłączeniowej.

## **Kolizje projektowanego układu drogowego z istniejącymi sieciami infrastruktury technicznej**

Nie występują.

## **Kolizje projektowanego układu drogowego z zielenią**

Projekt przewiduje niezbędne wycinki pojedynczych drzew kolidujących z planowaną rozbudową. Ilość drzew przewidzianych do wycinki na całym odcinku to 25 szt. Do wycinki przewidziano następujące gatunki drzew:

- ✓ Lipa
- ✓ Robinia akacyjowa
- ✓ Klon

Opracował:

.....  
*mgr inż. Piotr Strzyżewski*

## **OPINIE WYMAGANE USTAWĄ**

1. Wójt Gminy Czerwonak – pismo nr WKŚ. 7211.1.2018. z dnia 22.01.2018.
2. Zarząd Powiatu Poznańskiego – uchwała nr 2290/2018 z dnia 25.01.2018.
3. Zarząd Województwa Wielkopolskiego – postanowienie nr 8/18 z dnia 26.01.2018.
4. Powiatowy Konserwator Zabytków – pismo nr KZ.4123.3.00001.2018.IV z dnia 18.01.2018.
5. Wojewódzki Sztab Wojskowy w Poznaniu – pismo nr 357/18 z dnia 18.01.2018.

Czerwonak, dnia 22.01.2018 r.,

WKŚ.7211.1.2018


**Pracownia Projektowa „DROGOWIEC”**  
**Piotr Strzyżewski**  
**ul. Główna 52/3**  
**61-007 Poznań**

Dotyczy: projektu pn. „Rozbudowa ulicy Lipowej w Bolechówku i Potaszach wraz z odwodnieniem i oświetleniem na odcinku 1600 mb od skrzyżowania z ul. Krętą”

Projekt przedstawiony do zaopiniowania zgodnie z wymaganiami art. 11b Ustawy z dnia 10 kwietnia 2003 r. o szczególnych zasadach przygotowania i realizacji inwestycji w zakresie dróg publicznych ( Dz. U. z 2017 r. poz. 1496)

opiniuję pozytywnie.

Z up. Wójta

  
Waldemar Fligel  
PIERWSZY ZASTĘPCA WÓJTA

K/o

1. WI – a/a
2. WKŚ – a/a

Sprawę prowadzi:

Wydział Gospodarki Komunalnej i Ochrony Środowiska  
Ryszard Kroker Z-ca kierownika ds. dróg  
tel. 61-65-44-261



UCHWAŁA Nr .....2190... /2018  
ZARZĄDU POWIATU W POZNANIU  
z dnia 25 stycznia..... 2018r.

w sprawie: wydania opinii dotyczącej zadania pn. „Rozbudowa ulicy Lipowej w Bolechówku i Potaszach wraz z odwodnieniem i oświetleniem na odcinku 1600 mb od skrzyżowania z ul. Krętą”

Na podstawie art. 11b ust. 1 ustawy z dnia 10 kwietnia 2003r. o szczególnych zasadach przygotowania i realizacji inwestycji w zakresie dróg publicznych (Dz.U. z 2017r. poz. 1496), Zarząd Powiatu w Poznaniu uchwala, co następuje:

§1. Zarząd Powiatu w Poznaniu opiniuje pozytywnie inwestycję dotyczącą rozbudowy ulicy Lipowej w Bolechówku i Potaszach wraz z odwodnieniem i oświetleniem na odcinku 1600 mb od skrzyżowania z ul. Krętą.

§2. Wykonanie uchwały powierza się Dyrektorowi Wydziału Dróg i Gospodarki Przestrzennej.

§3. Uchwała wchodzi w życie z dniem jej podjęcia.

Starosta Poznański

Jan Grabkowski

Wicestarosta Poznański

Tomasz Łubiński

Członek Zarządu

Zygmunt Jeżewski

Członek Zarządu

Piotr Zalewski

DYREKTOR  
Wydziału Dróg i Gospodarki Przestrzennej  
  
Maciej Andrasz



Poznań, dnia 26 stycznia 2018 r.

**ZARZĄD  
WOJEWÓDZTWA WIELKOPOLSKIEGO**

**DI-IV. 8012. 8. 2018**

**Postanowienie nr 8/18**

Na podstawie art. 11b ustawy z dnia 10 kwietnia 2003 r. o szczególnych zasadach przygotowania i realizacji inwestycji w zakresie dróg publicznych (tekst jednolity Dz.U. z 2017 r. poz. 1496 ze zm.), art. 106 ustawy z dnia 14 czerwca 1960 r. Kodeks postępowania administracyjnego (tekst jednolity Dz. U. z 2017 r. poz. 1257), **po rozpatrzeniu wniosku Pana Piotra Strzyżewskiego nr 06b/proj\_14/2017 z dnia 15.01.2018 r. (wpłynął do UMWW 16.01.2018 r.), występującego z upoważnienia Wójta Gminy Czerwonak w sprawie uzyskania opinii Zarządu Województwa Wielkopolskiego do decyzji o zezwoleniu na realizację inwestycji drogowej polegającej na: rozbudowie ulicy Lipowej w Bolechówku i Potaszach wraz z odwodnieniem i oświetleniem na odcinku 1600 mb od skrzyżowania z ul. Krętą w gminie Czerwonak**

**Zarząd Województwa Wielkopolskiego**

w składzie:

Marek Woźniak  
Wojciech Jankowiak  
Krzysztof Grabowski  
Maciej Sytek

**postanawia**

**zaopiniować przedmiotową inwestycję pozytywnie** w zakresie zadań i programów określonych w art. 39 ust. 3, 4 i 5 oraz art. 48 ustawy z dnia 27 marca 2003 r. o planowaniu i zagospodarowaniu przestrzennym (tekst jednolity Dz. U. z 2017 r. poz. 1073 ze zm.), ujętych w Planie zagospodarowania przestrzennego województwa wielkopolskiego, zatwierdzonym Uchwałą nr XLVI/690/10 Sejmiku Województwa Wielkopolskiego z dnia 26.04.2010 r., (Dz. Urz. Woj. Wlkp. nr 155 poz. 2953 z dnia 5.08.2010 r.).

**Uzasadnienie**


Przedmiotowe zamierzenie inwestycyjne nie koliduje z ww. zadaniami i programami ujętymi w obowiązującym Planie zagospodarowania przestrzennego województwa wielkopolskiego. Wobec powyższego orzeczono jak w sentencji.


**Pouczenie**

Na niniejsze postanowienie służy Stronie zażalenie do Samorządowego Kolegium Odwoławczego w Poznaniu za pośrednictwem Zarządu Województwa Wielkopolskiego (adres dla korespondencji: Departament Infrastruktury Urzędu Marszałkowskiego Województwa Wielkopolskiego al. Niepodległości 34, 61-714 Poznań) w terminie 7 dni od daty jego doręczenia.

**Otrzymują:**

- ① Pan Piotr Strzyżewski  
Pracownia Projektowa „Drogowiec”  
61-007 Poznań, ul. Główna 52/3
2. Wójt Gminy Czerwonak  
62-004 Czerwonak, ul. Źródłana 39
3. a/a  
ps/mk

z up. MARSZAŁKA WOJEWÓDZTWA  
  
Wojciech Jankowiak  
Wicemarszałek



POWIAT  
POZNAŃSKI

**Powiatowy Konserwator Zabytków**

ul. Słowackiego 8  
60-823 Poznań

**Gmina Czerwonak**  
**ul. Źródłana 39, 62-004 Czerwonak**

działająca przez:  
Piotr Strzyżewski  
Pracownia Projektowa „Drogowiec”  
ul. Główna 52/3, 61-007 Poznań

Wasze pismo z dnia: 15.01.2018 r.	Znak: 07e/proj_14/2017	Nasz znak: KZ.4123.3.00001.2018.IV	Data: 18.01.2018 r.
--------------------------------------	---------------------------	---------------------------------------	------------------------

Sprawa: opinii w związku z inwestycją pn. „Rozbudowa ul. Lipowej w m. Bolechówko i Potasze wraz z odwodnieniem i oświetleniem na odcinku 1600 mb od skrzyżowania z ul. Kretą”, gm. Czerwonak

**OPINIA**

Działając na podstawie porozumienia z dnia 24. marca 2009 r. zawartego pomiędzy Wojewodą Wielkopolskim oraz Starostą Poznańskim w sprawie powierzenia Powiatowi Poznańskiemu spraw z zakresu właściwości Wielkopolskiego Wojewódzkiego Konserwatora Zabytków (Dz.U. Woj. Wlkp. z 2009 r., nr 85, poz. 1212); art. 6 ust. 1 pkt. 3a, art. 7 pkt. 4, art. 18 ust.1, Ustawy o ochronie zabytków i opiece nad zabytkami z dnia 23 lipca 2003r. (Dz. U. 2017.2187 ze zm.); art. 11d, ust. 1, pkt. 8, lit. f ustawy o szczególnych zasadach przygotowania i realizacji inwestycji w zakresie dróg publicznych z dnia 10 kwietnia 2003 r. /Dz. U. z 2017.1496 j.t./:

Starostwo Powiatowe w Poznaniu – Powiatowy Konserwator Zabytków, w odpowiedzi na pismo z dnia 15.01.2018 r., data wpływu 16.01.2018 r., przesyła opinię dotyczącą inwestycji drogowej:

- planowana inwestycja w części przebiega w obszarze stanowiska archeologicznego ujętego w ewidencji zabytków pod nr AZP 50-28/73. Stanowisko te stanowi pozostałości historycznego osadnictwa co kwalifikuje jej jako zabytek archeologiczny podlegający ochronie i opiece konserwatorskiej bez względu na stan zachowania (z art. 3 pkt. 4, art. 6 ust. 1 pkt 3 a ustawy z dnia 23 lipca 2003 r. o ochronie zabytków i opiece nad zabytkami (Dz. U. 2017.2187 ze zm.).

W przypadku zamiaru realizacji robót ziemnych lub dokonania zmiany charakteru dotychczasowej działalności na terenie, na którym znajdują się zabytki archeologiczne, a które doprowadzić mogą do przekształcenia lub zniszczenia tego zabytku archeologicznego, niezbędne jest przeprowadzenie badań archeologicznych (art. 31 ust. 1a-3 . Ustawy z dnia 23 lipca 2003r. o ochronie zabytków i opiece nad zabytkami (Dz. U. 2017.2187 ze zm.). Obowiązek prowadzenia badań archeologicznych pozwoli w sposób rzetelny i naukowy realizować zasady ochrony zabytków przy jednoczesnej akceptacji konserwatorskiej na wykonanie projektowanego przedsięwzięcia budowlanego. Odcinek inwestycji w zakresie, którego należy prowadzić badania archeologiczne zaznaczono kolorem żółtym na mapie.

**W związku z powyższym Decyzja o zezwoleniu na realizację inwestycji drogowej winna uwzględniać zasady ochrony dziedzictwa kulturowego w brzmieniu:**

- „ ze względu na stanowisko archeologiczne ujęte w ewidencji zabytków pod nr AZP 50-28/73 podczas prac ziemnych na części inwestycji tj. w obszarze wyznaczonym, należy prowadzić badania archeologiczne, na które należy uzyskać pozwolenie konserwatora zabytków.”



Ponadto na załączniku graficznym do Decyzji powinien być wrysowany obszar inwestycji w zakresie, którego należy prowadzić badania archeologiczne.

W celu realizacji powyższych zasad Inwestor winien: - zlecić badania archeologiczne archeologowi lub uprawnionej jednostce archeologicznej, - wspólnie z nią złożyć do Powiatowego Konserwatora Zabytków w Poznaniu wniosek o wydanie pozwolenia na prowadzenie w/w badań, - na podstawie złożonego wniosku Powiatowy Konserwator Zabytków w Poznaniu wyda stosowne pozwolenie zgodnie z art. 36 ust.1 pkt.5 ustawy z dnia 23 lipca 2003 r. o ochronie zabytków i opiece nad zabytkami (Dz. U. 2017.2187 ze zm.).

załącznik: 1 egz. mapy

z lup. STAROSTY  
*Wiesław Bieganski*  
Powiatowy Konserwator Zabytków  
w Poznaniu

Otrzymuje: list zwykły

1. Piotr Strzyżewski Pracownia Projektowa „Drogowiec” ul. Główna 52/3, 61-007 Poznań  
2.aa AK

Sprawę prowadzi: Z-ca Powiatowego Konserwatora Zabytków Agnieszka Krawczewska ☎ 61 841 8845

STAROSTWO POWIATOWE  
w Poznaniu  
Powiatowy Konserwator Zabytków  
ul. Jackowskiego 18  
60-509 Poznań

Załącznik do pisma nr .....  
z dnia .....

Kl. 1125 5 0001.012.11

18.1.2011

TEREN PKP

BOLECHÓWKO

Bolechówko

Bolechówko

ul. Kreta

ARK. 1

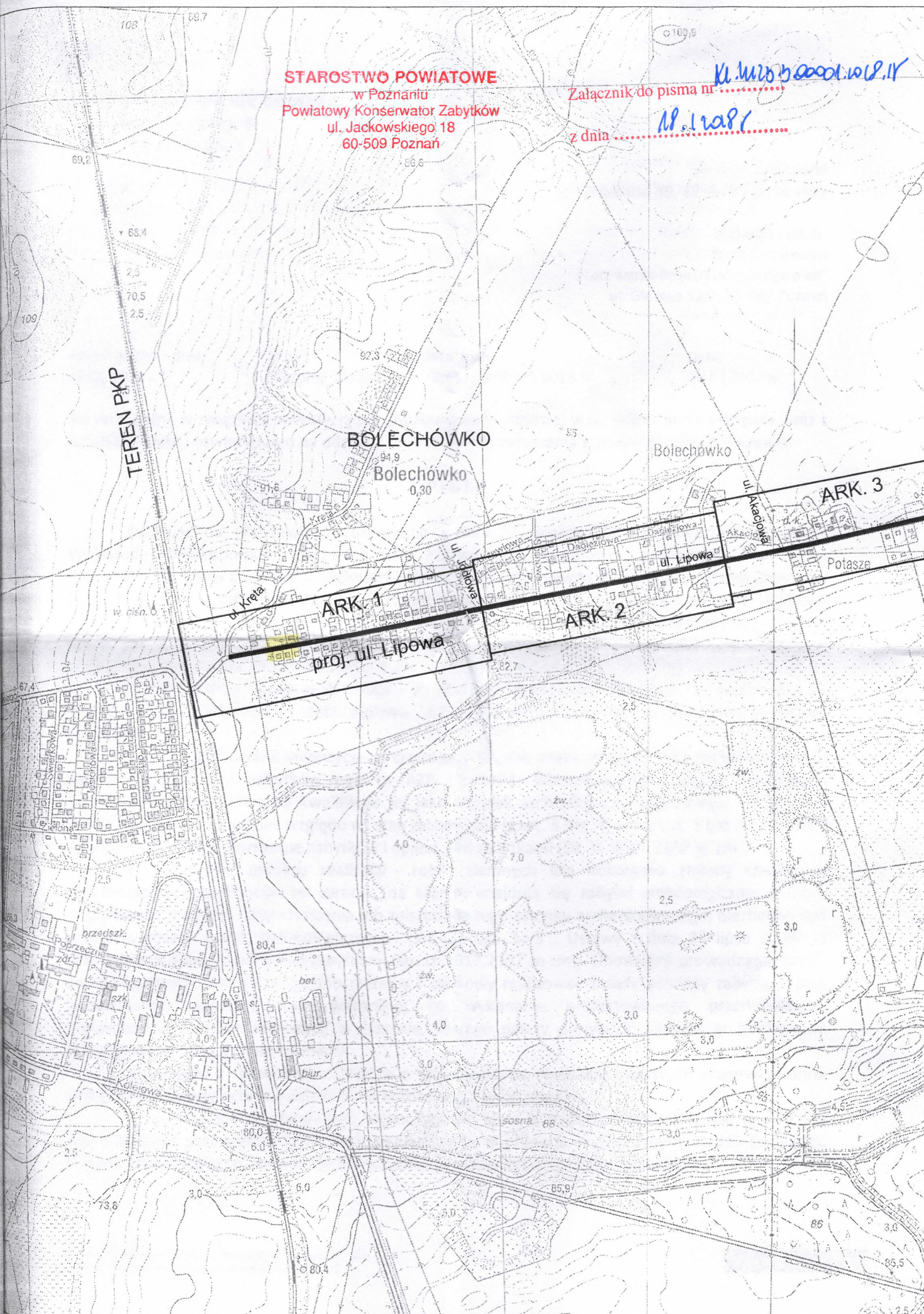
proj. ul. Lipowa

ARK. 2

ARK. 3

ul. Lipowa

Potasze



Poznań, dn. 18.01.2018r.

Egz. nr 2..

WOJEWÓDZKI SZTAB WOJSKOWY  
W POZNANIU  
KANCELARIA JAWNA

Nr. 357/18

18.01.2018

„ Poznań „

Pracownia Projektowa  
„DROGOWIEC”  
Piotr STRZYŻEWSKI  
ul. Główna 52/3  
61 – 007 Poznań

**Dotyczy:** wyrażenia opinii do projektu inwestycji drogowej dla zadania pn.: „Rozbudowa ulicy Lipowej w Bolechówku i Potaszach wraz z odwodnieniem i oświetleniem na odcinku 1600 mb od skrzyżowania z ul. Krętą”.


*Szanowny Panie!*

W odpowiedzi na pismo z Pracowni Projektowej „DROGOWIEC” Piotr STRZYŻEWSKI, z siedzibą w Poznaniu, działającej z upoważnienia Gminy Czerwonak, Wasz znak 06d/proj\_14/2017 z dnia 15.01.2018r. (nr wch. WSzW 517/18 z dnia 16.01.2018r.) w sprawie wyrażenia opinii do projektu inwestycji drogowej dla zadania pn.: „**Rozbudowa ulicy Lipowej w Bolechówku i Potaszach wraz z odwodnieniem i oświetleniem na odcinku 1600 mb od skrzyżowania z ul. Krętą**”, gm. Czerwonak – po konsultacji z zainteresowanymi organami wojskowymi informuję, że obszar opracowania nie obejmuje wojskowych terenów zamkniętych MON oraz na terenach objętych niniejszym opracowaniem nie znajdują się podziemne i naziemne wojskowe urządzenia teletechniczne.

Jednocześnie informuję, że planowana inwestycja drogowa nie przebiega po sieci dróg o znaczeniu obronnym, w związku z powyższym **nie wnoszę uwag** do w/w projektu inwestycji drogowej.

*z pozdrowieniami*

SZEF



płk dr Zdzisław MAŁKOWSKI

Wyk. w 2 egz.

Egz. nr 1 – aa

Egz. nr 2 - adresat

Grzegorz Sobczyński (tel.261572978)

18.01.2018r. T – 2/5; Kat. B10

Dostęp SI ARCUS – WO

