




Mapa do celów projektowych
 Skala 1:500
 data-bbox="765 775 775 855">Zac. 122016
 data-bbox="765 775 775 855">godło 6.179.12.18.3.1, 6.179.12.18.3.3

Województwo: wielkopolskie
 Powiat: poznański
 Nazwa jedn. ewid.: Czerwonak
 Identyfikator jedn. ewid.: 302104_2
 Nazwa obr. ewid.: Czerwonak
 Identyfikator obr. ewid.: 302104_2.0002
 Akusze mapy ewid.: 3

Mapa aktualna na dzień: 07.04.2016 r.

Projektant: **STAROSTA POZNAŃSKI**
 Starosta: **STAROSTA POZNAŃSKI**
 Data: **06-06-2016**
 Podpis: **Krzysztof S. Jankowski**
 Podpis: **PODPISEK W TUMIE**

Sponsor: **"APPEGO"**
 Usługi Geodezyjne - Artur Perła
 1-602 Poznań, ul. Narutowicza 355/9
 tel. 501 446 955
 NIP: 66-66-69 8000 301.602170
 REGON: 141111512
 KRS: 0000419173
 NIP: 66-66-69 8000 301.602170
 REGON: 141111512
 KRS: 0000419173

-  Projektowany kabel oświetleniowy YAKY 4x35mm²
-  Zabezpieczenie kabla oświetleniowego rurą osłonową
-  Projektowa latarnia uliczna

Pracownia Projektowa EKODROGA
 Robert Salomon
 ul. Piasta 4/16, 62-025 Kostrzyn Wlkp.
 NIP 972-061-15-87 REGON 301329715
 tel.: 665 341 470 e-mail: robert.salomon@interia.pl

INWESTOR
 Gmina Czerwonak
 ul. Źródłana 39
 62-004 Czerwonak

RYSYNEK: Plan sytuacyjny		NR
STANOWISKO	IMIĘ I NAZWISKO	NR UPRRAWNIENI I SPECJALNOŚĆ
PROJEKTANT	HGR INŻ. PIOTR PIKOREK	ZAP10219/PODE/II
SPRAWDZAJĄCY	INŻ. WOJCIECH MARGINIAK	331/74/PM
BRANŻA ELEKTRYCZNA	STADIUM PR/PW	ROK OPRACOWANIA
	WI. 272.39.16 Z DNIA 23.03.2016	NR UMOWY
		SKALA 1:500