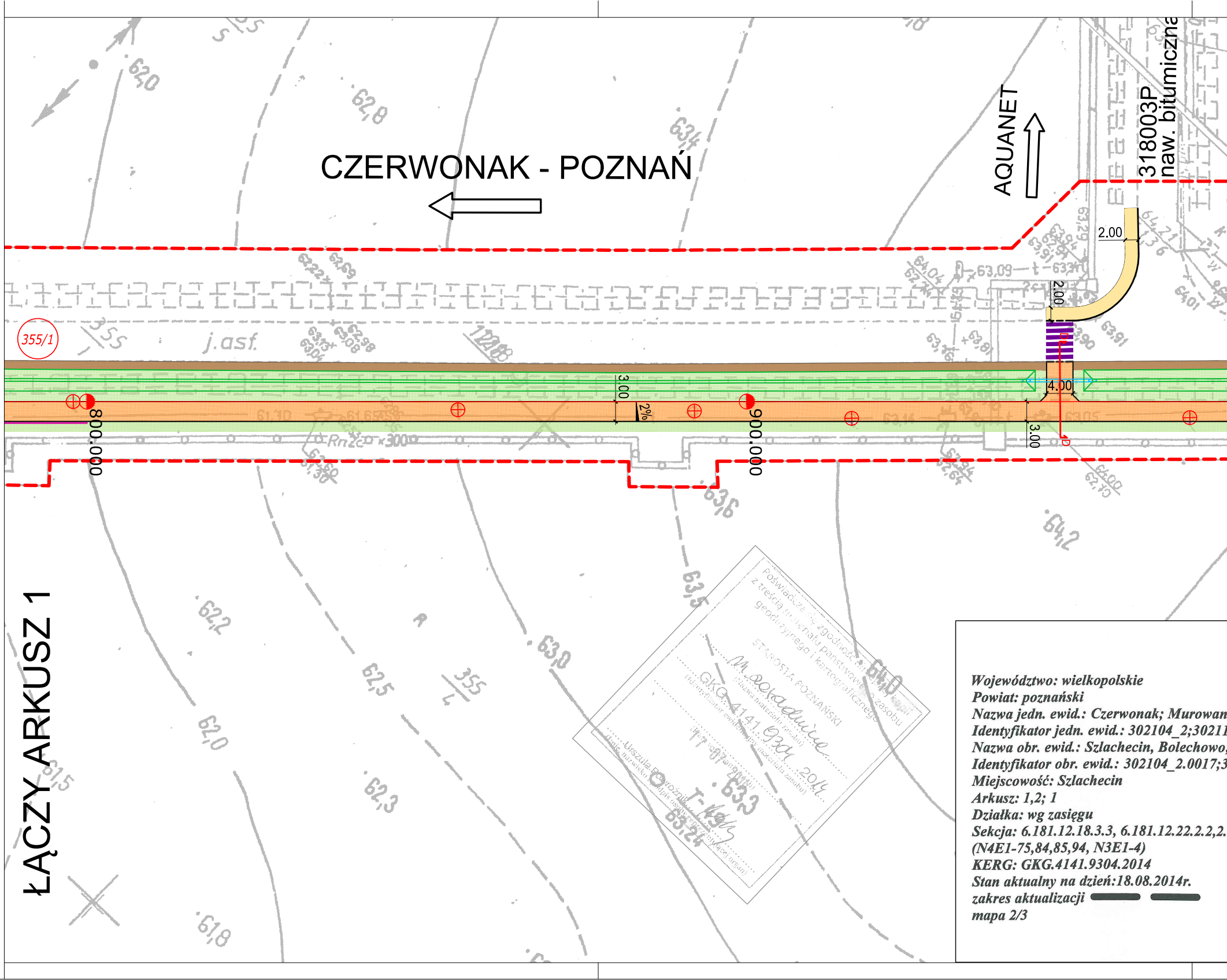
CZERWONAK - POZNAŃ
AQUANET
318003P
naw. bitumiczna
ŁĄCZY ARKUSZ 1
355/1
355
j.asf.
800.000
900.000
3.00
2%
4.00
2.00
2.00
3.00
620
628
634
636
635
642
622
625
620
615
623
618
630
640
633
63,24
63,09
63,91
64,01
64,21
61,10

Poświadcza się zgodność niniejszej z treścią materiału państwowego zasobu geodezyjnego i kartograficznego

STAROSTA POZNAŃSKI

m. zasadnicza
(nazwa materiału zasobu)

GKG.4141.9304.2014
(identyfikator ewidencyjny materiału zasobu)

17-07-2014
(data)

Urszula Pogroźnik
(imię, nazwisko i podpis osoby reprezentującej organ)

Województwo: wielkopolskie
Powiat: poznański
Nazwa jedn. ewid.: Czerwonak; Murowan
Identyfikator jedn. ewid.: 302104_2;30211
Nazwa obr. ewid.: Szlachecin, Bolechowo,
Identyfikator obr. ewid.: 302104_2.0017;3
Miejscowość: Szlachecin
Arkusz: 1,2; 1
Działka: wg zasięgu
Sekcja: 6.181.12.18.3.3, 6.181.12.22.2.2,2.
(N4E1-75,84,85,94, N3E1-4)
KERG: GKG.4141.9304.2014
Stan aktualny na dzień:18.08.2014r.
zakres aktualizacji
mapa 2/3

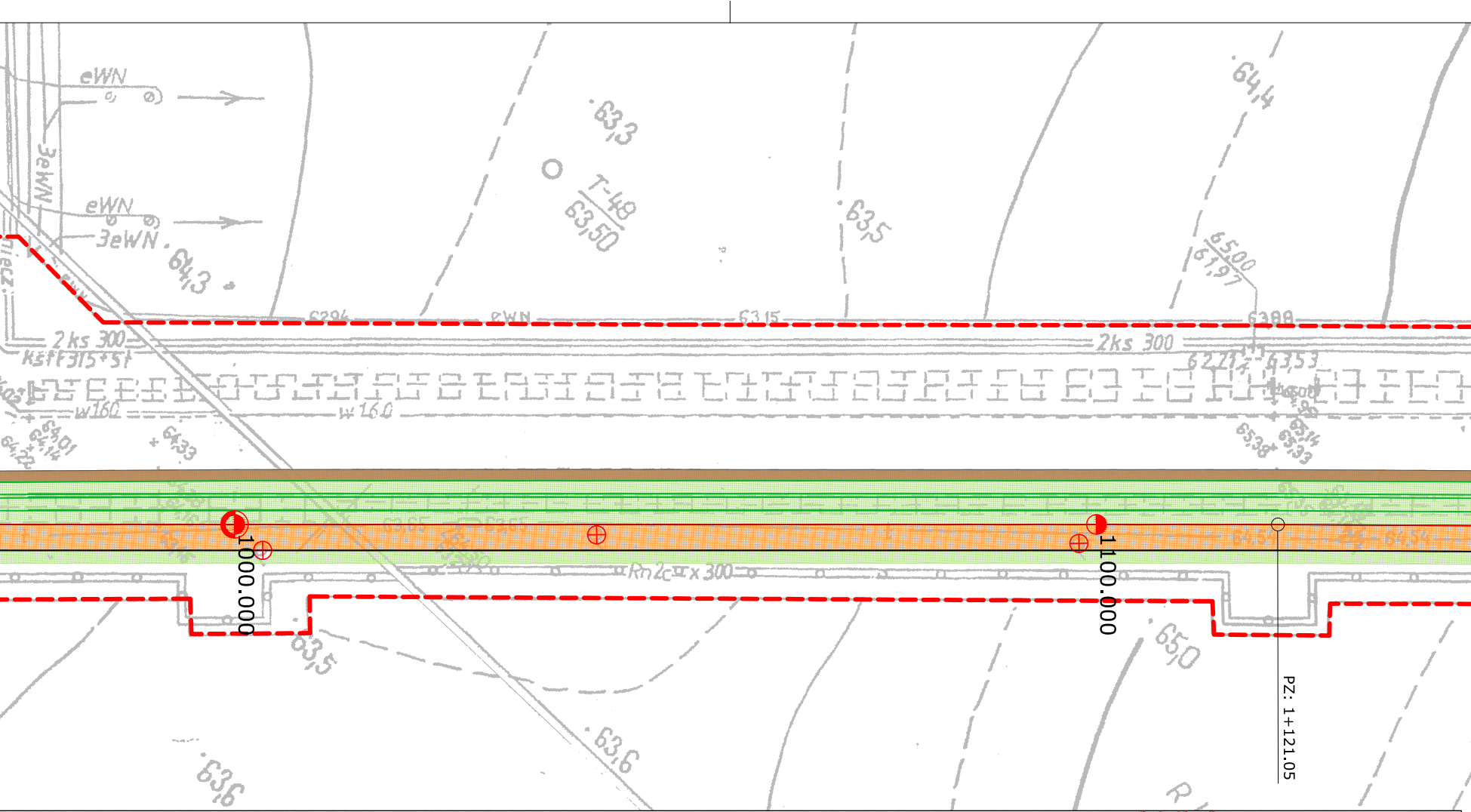
eWN
3eWN
eWN
3eWN
643
633
T-48
63,50
635
644
6500
61,97
6294
eWN
6315
6388
2 ks 300
Ksff315*St
2ks 300
6227
6353
w160
w160
6401
6414
6422
6433
6538
6533
Rn 2c x 300
1000.000
1100.000
64,54
635
650
636
636
PZ: 1+121.05

MAPA DO CELÓW PROJEKTOWYCH
1:500

a Goślina
11_4
; Murowana Goślina
302111_4.0001

3,2.2,4.1,4.3, 6.180.12.02.2.1

Nie badano stanu księgi wieczystej dla działek drogowych

Układ współrzędnych prostokątnych płaskich	lokalny
Układ wysokości	Amsterdam

Nie wyklucza się istnienia w terenie innych nie wykazanych na niniejszej mapie urządzeń podziemnych, które nie były zgłoszone do inwentaryzacji lub o których brak jest informacji w instytucjach branżowych.

"Kolorem czerwonym zaznaczono punkty osnowy geodezyjnej, które podlegają ochronie. Zgodnie z art. 48 pkt 3 ustawy z dnia 17 maja 1989 r. Prawo geodezyjne i kartograficzne (Dz.U. z 2010 r., Nr 193, poz. 1287 ze zm.), kto (...) niszczy, uszkadza i przemieszcza znaki geodezyjne (...) podlega karze grzywny".

KADEX Geodezja POLSKA Sp. z o.o.
ul. Jackowskiego 9/3, 60-508 Poznań
tel. (61) 652 22 22, fax (61) 662 88 82
NIP 781-185-79-91 REGON 301607924

mgr inż. Łukasz Filipowski
GEODETA UPRAWNIONY
nr uprawnień zawodowych GGiK 19030
tel. 61 652 22 22, kom. 501 771 004
e-mail: lukasz.filipowski@kadex.poznan.pl

Poświadcza się, że niniejszy dokument został opracowany w wyniku prac geodezyjnych i kartograficznych, których rezultaty zawiera operat techniczny wpisany do ewidencji materiałów państwowego zasobu geodezyjnego i kartograficznego

STAROSTA POZNAŃSKI

P.3021.2014. 10642
(Identyfikator ewidencyjny materiału zasobu – operatu technicznego)

26 -09- 2014 Z up. STAROSTY POZNAŃSKIEGO
(Data wpisania operatu technicznego do ewidencji materiałów zasobu)

Ryszard Flitta
Starszy Specjalista
PODGiK w Poznaniu
(imię nazwisko i podpis osoby reprezentującej organ)

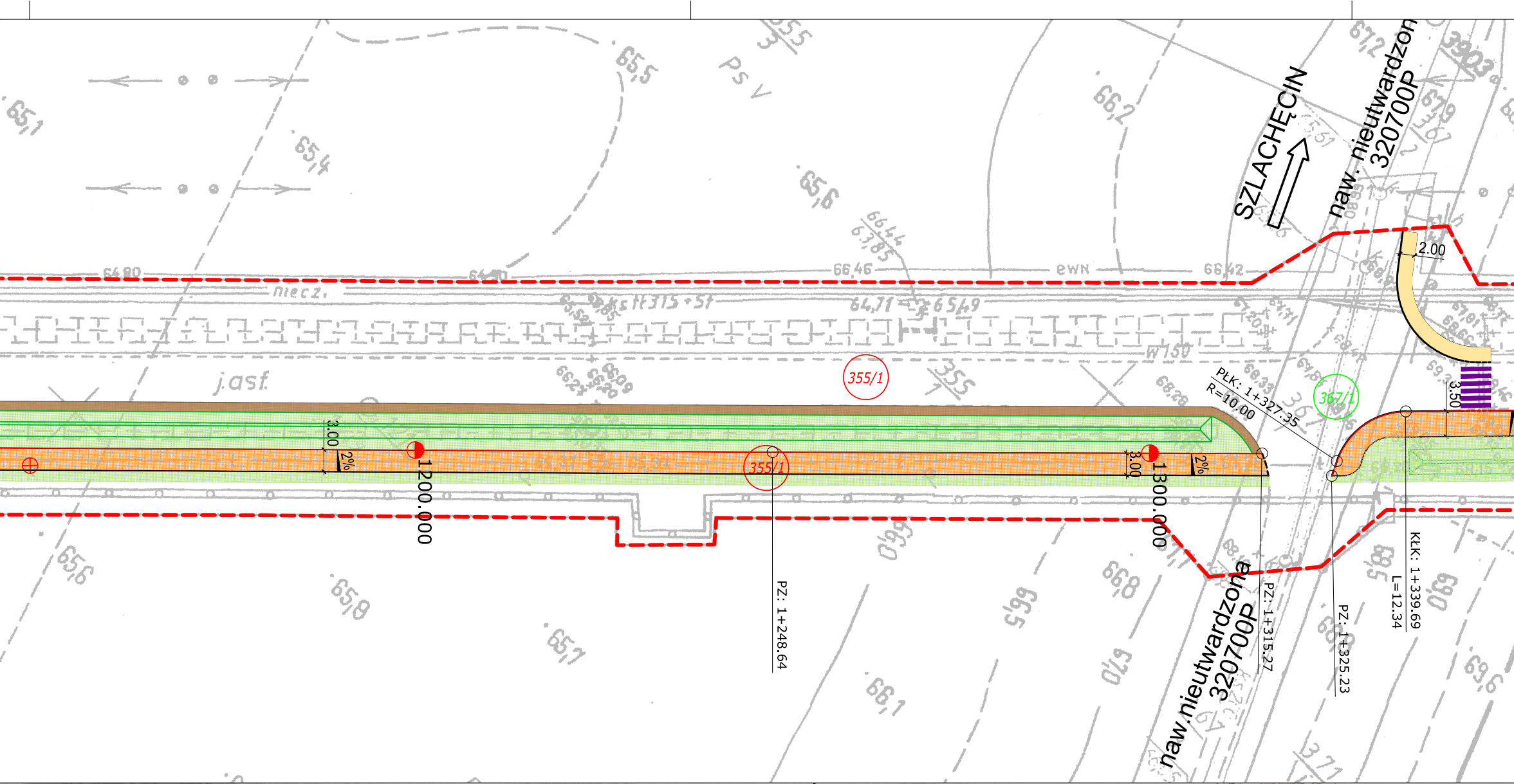
SZLACHĘCIN
naw. nieutwardzon 320700P
naw.nieutwardzona 320700P
355/1
367/1
j.asf.
niecz.
ewn
w150
Ps V
2.00
3.50
3.00
2%
1200.000
1300.000
PłK: 1+327.35
R=10.00
KłK: 1+339.69
L=12.34
PZ: 1+248.64
PZ: 1+315.27
PZ: 1+325.23
65,1
65,4
65,5
65,6
65,8
66,2
66,46
66,42
66,8
66,1
67,0
69,6

Województwo: wielkopolskie
Powiat: poznański
Nazwa jedn. ewid.: Czerwonak; Murowana Goślina
Identyfikator jedn. ewid.: 302104_2;302111_4
Nazwa obr. ewid.: Szlachecin, Bolechowo; Murowana Goślina
Identyfikator obr. ewid.: 302104_2.0017;302111_4.0001
Miejscowość: Szlachecin
Arkusz: 1,2; 1
Działka: wg zasięgu
Sekcja: 6.181.12.18.3.3, 6.181.12.22.2.2,2.3,2.2,4.1,4.3, 6.180.12.02.2.1 (N4E1-75,84,85,94, N3E1-4)
KERG: GKG.4141.9304.2014
Stan aktualny na dzień:18.08.2014r.
zakres aktualizacji
mapa 1/3

MAPA DO CELÓW PROJEKTOWYCH
1:500

Nie badano stanu księgi wieczystej dla działek drogowych

Układ współrzędnych prostokątnych płaskich	lokalny
Układ wysokości	Amsterdam

Nie wyklucza się istnienia w terenie innych nie wykazanych na niniejszej mapie urządzeń podziemnych, które nie były zgłoszone do inwentaryzacji lub o których brak jest informacji w instytucjach branżowych.

"Kolorem czerwonym zaznaczono punkty osnowy geodezyjnej, które podlegają ochronie. Zgodnie z art. 48 pkt 3 ustawy z dnia 17 maja 1989 r. Prawo geodezyjne i kartograficzne (Dz.U. z 2010 r., Nr 193, poz. 1287 ze zm.), kto (...) niszczy, uszkadza i przemieszcza znaki geodezyjne (...) podlega karze grzywny".

KADEX Geodezja POLSKA Sp. z o.o.
ul. Jackowskiego 9/3. 60-508 Poznań
tel. (61) 652 22 22. fax (61) 662 88 82
NIP 781-185-79-91 REGON 301607924

mgr inż. Łukasz Filipowski
GEODETA UPRAWNIONY
nr uprawnień zawodowych GGK. 19030
tel. 61 652 22 22. kom 501 721 004
e-mail: lukasz.filipowski@kadex.poznan.pl

Poświadcza się, że niniejszy dokument został opracowany w wyniku prac geodezyjnych i kartograficznych, których rezultaty zawiera operat techniczny wpisany do ewidencji materiałów państwowego zasobu geodezyjnego i kartograficznego

STAROSTA POZNAŃSKI

P.3021.2014. 10647
(Identyfikator ewidencyjny materiału zasobu – operatu technicznego)

Z up. STAROSTY
26-09-2014
(Data wpisania operatu technicznego do ewidencji materiałów zasobu)

Ryszard
Starszy Specjalista
PODGIK w Poznaniu
(Imię nazwisko i podpis osoby reprezentującej organ)

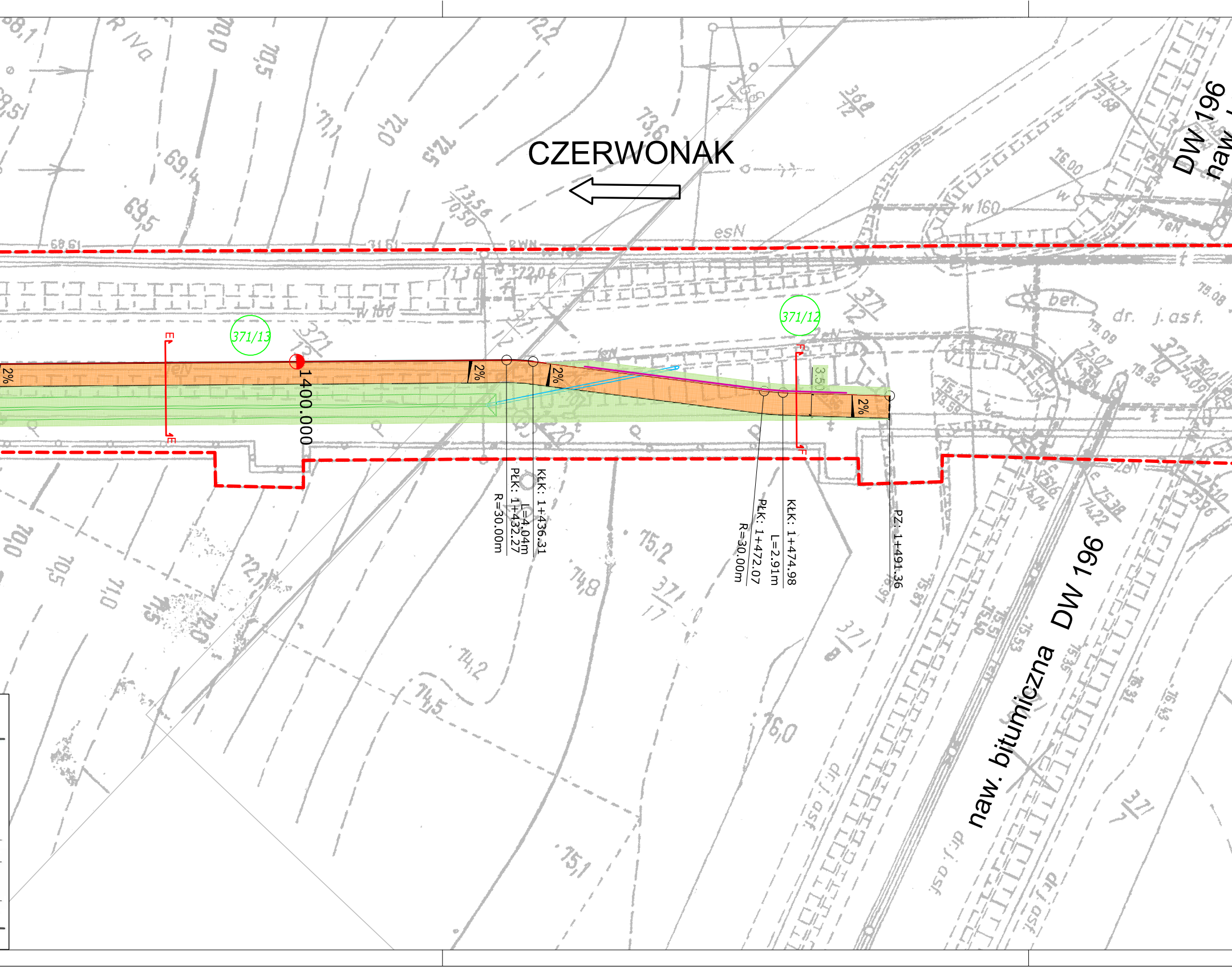
CZERWONAK
DW 196
naw.
371/13
371/12
1400.000
2%
2%
2%
2%
2%
E
E
F
F
3.50
KŁK: 1+436.31
L=4.04m
PŁK: 1+432.27
R=30.00m
KŁK: 1+474.98
L=2.91m
PŁK: 1+472.07
R=30.00m
PZ: 1+491.36
DW 196
naw. bitumiczna
bet.
dr. j. asf.
esN
w 160
w 160
75,2
74,8
74,2
74,5
75,1
76,0
69,4
69,5

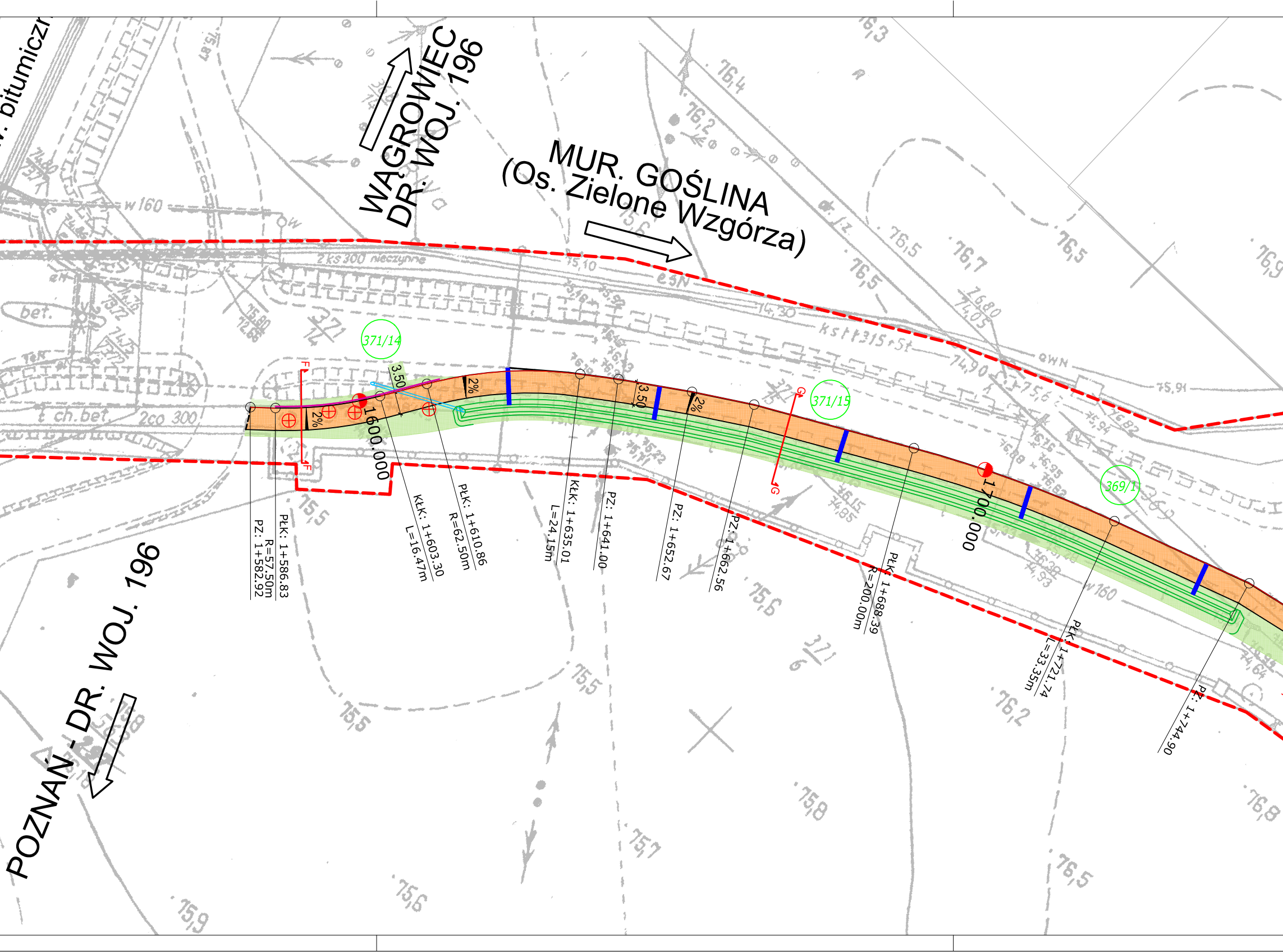
WĄGROWIEC
DR. WOJ. 196
MUR. GOŚLINA
(Os. Zielone Wzgórza)
POZNAŃ - DR. WOJ. 196
371/14
371/15
369/1
3.50
2%
1600.000
1700.000
PZ: 1+582.92
PłK: 1+586.83
R=57.50m
KłK: 1+603.30
L=16.47m
PłK: 1+610.86
R=62.50m
KłK: 1+635.01
L=24.15m
PZ: 1+641.00
PZ: 1+652.67
PZ: 1+662.56
PłK: 1+688.39
R=200.00m
PłK: 1+721.74
L=33.35m
PZ: 1+744.90
F
G
2ks 300 nieczynne
bet.
w160
2co 300
75,5
76,5
75,6
75,8

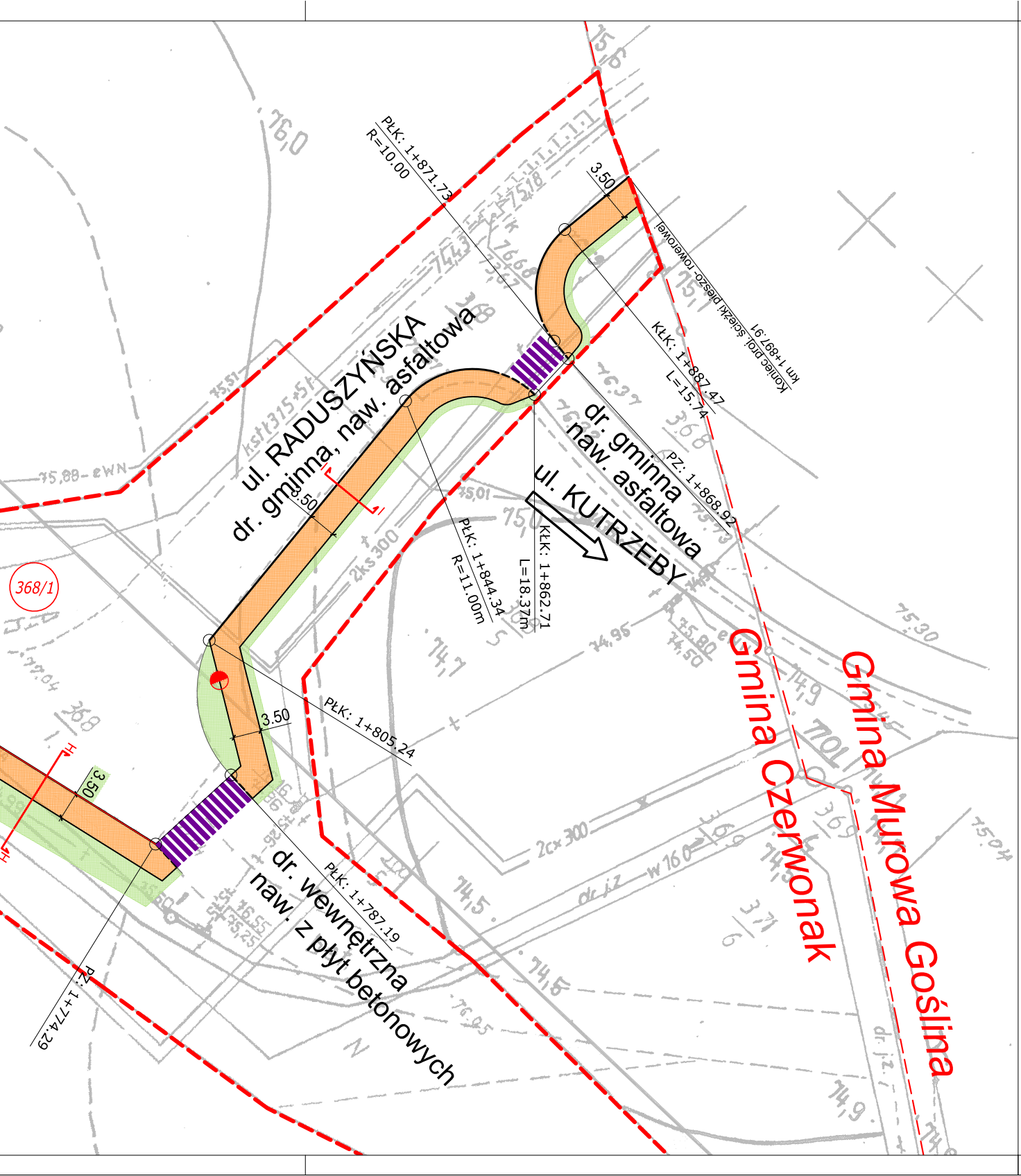
ul. RADUSZYŃSKA
dr. gminna, naw. asfaltowa
dr. gminna
naw. asfaltowa
ul. KUTRZEBY
dr. wewnętrzna
naw. z płyt betonowych
Gmina Czerwonak
Gmina Murowa Goślina
368/1
PŁK: 1+871.73
R=10.00
KŁK: 1+887.47
L=15.74
koniec proj. ścieżki pieszo-rowerowej
km 1+897.91
PZ: 1+868.92
PŁK: 1+844.34
R=11.00m
KŁK: 1+862.71
L=18.37m
PŁK: 1+805.24
PŁK: 1+787.19
PZ: 1+774.29
3.50
3.50
3.50
3.50
76,0
75,88
75,01
75,0
74,95
75,80
74,50
75,30
75,04
74,5
74,6
74,9
74,7
2ks 300
2cx 300
W 160
dr. j.z.
368
369
371
701

LEGENDA:

▬ ▬ ▬	linia rozgraniczająca teren
— · — · —	proj. oś
▬▬▬	proj. krawężnik betonowy typ uliczny 15x30x100 cm
‒ ‒ ‒ ‒	proj. krawężnik betonowy typ uliczny 15x30x100 cm obniżony
────	proj. obrzeże chodnikowe 8x30x100 cm
‐ ‐ ‐ ‐	proj. opornik betonowy 12x25x100 cm wtopiony
🟧	proj. nawierzchnia ścieżki pieszo-rowerowej z betonowej kostki brukowej bezfazowej koloru szarego, gr. 8 cm
🟨	proj. nawierzchnia chodnika z brukowej koloru szarego, gr. 8 cm
⬜	proj. nawierzchni zjazdów publicznych z betonowej kostki brukowej koloru grafitowego, gr. 8 cm
🟫	pobocze gruntowe
🟩	proj. zieleń niska
◣ 2%	proj. pochylenie poprzeczne
(196)	numer działki w liniach rozgraniczających objęty Decyzją o ustaleniu lokalizacji celu inwestycji publicznego
(196)	numer działki w liniach rozgraniczających objety miejscowym planem zagospodarowania przestrzennego
────	proj. bariera segmentowa U-12a
═══	proj. przepust betonowy pod drogą o średnicy 400mm
▦	proj. rów bezodpływowy
▩	proj. ściek podchodnikowy "korytkowy"
⊗	istn. drzewo przeznaczone do wycinki

INWESTOR

Urząd Gminy Czerwonak

Urząd Gminy Czerwonak
ul. Źródlana 39
62-004 Czerwonak

ZAMAWIAJĄCY

Urząd Gminy Czerwonak

Urząd Gminy Czerwonak
ul. Źródlana 39
62-004 Czerwonak

JEDNOSTKA PROJEKTOWA

PRZEDSIĘBIORSTWO
PROJEKTOWO-USŁUGOWE
"DROMAX"

DRO MAX

ul. Milczańska 18A lok. 19, 61-131 POZNAŃ
e-mail: *biuro@dromax.com.pl*
tel. / fax. *+48 (0-61) 221 27 95*
web: *www.dromax.com.pl*

STADIUM	*PROJEKT BUDOWLANY*
TEMAT	*Budowa infrastruktury zewnętrznej dworca kolejowego w Bolechowie - ścieżki pieszo-rowerowej w kierunku dworca w Bolechowie wzdłuż ul. Obornickiej, na odcinku od ul. Kasztanowej do granicy Gminy Czerwonak.*
TYTUŁ RYSUNKU	*PLAN SYTUACYJNY*
BRANŻA	*DROGOWA*

STANOWISKO	IMIĘ I NAZWISKO	PODPIS
PROJEKTOWAŁ	mgr inż. Michał BAUMGART	
NR UPRAWNIEŃ/ SPECJALNOŚĆ	WKP/0252/POOD/08 *upr. bud. do projektowania bez ograniczeń w specjalności drogowej*	
OPRACOWAŁ	inż. Olga ELANTKOWSKA	
SPRAWDZIŁ	mgr inż. Krzysztof SZCZEPANIAK	
NR UPRAWNIEŃ/ SPECJALNOŚĆ	WKP/0257/POOD/08 *upr. bud. do projektowania bez ograniczeń w specjalności drogowej*	

DATA OPRACOWANIA	SKALA	NR RYSUNKU_ARKUSZ
01.04.2015	1:500	01_2
Nazwa pliku:	054_PB_DR_ps_01_A.dwg (054_PB_DR_ps_01_2A.pdf)	