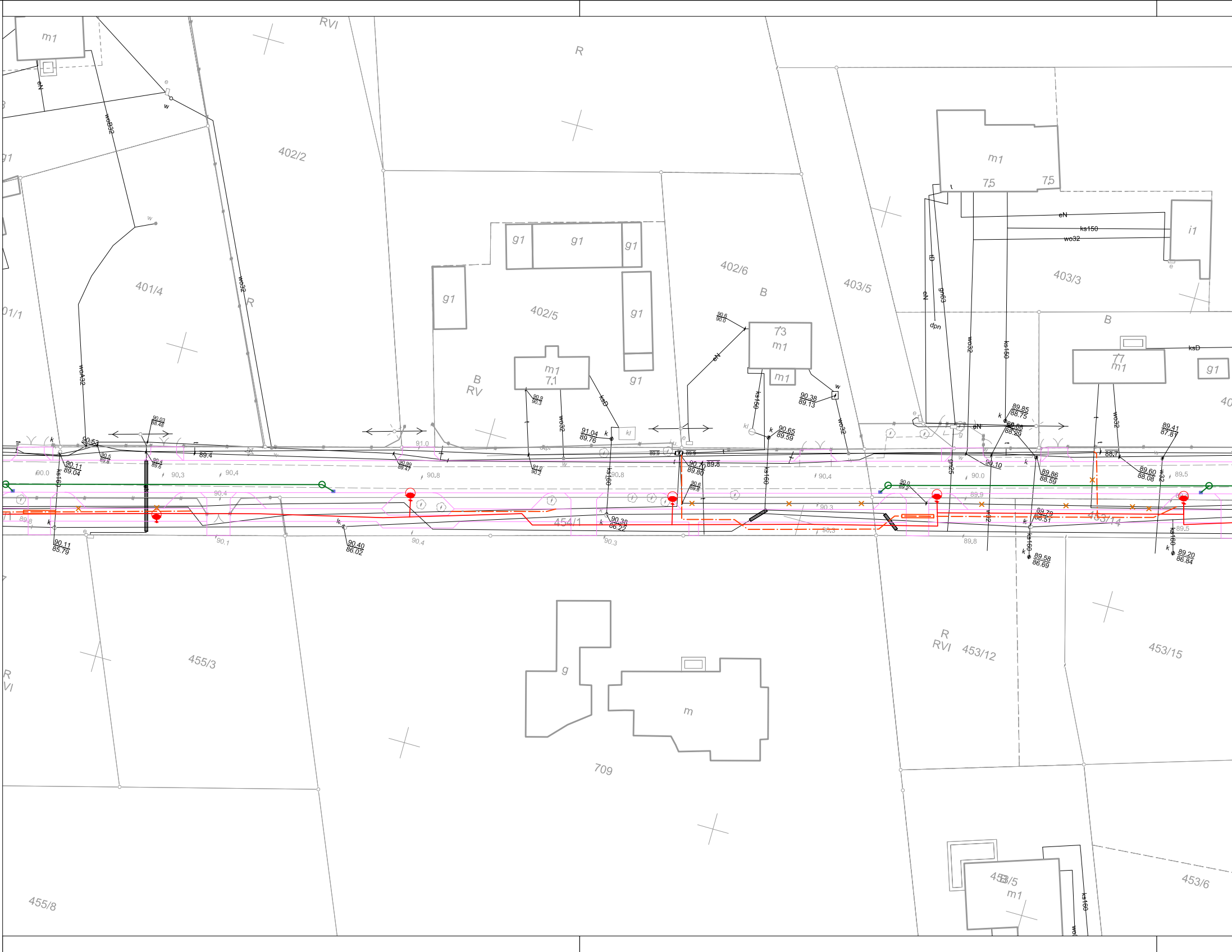
m1
RVI
R
402/2
401/4
402/5
402/6
403/5
403/3
B
B RV
m1 7.1
g1
73 m1
77 m1
m1 7.5 7.5
i1
eN
ks150
wo32
woB32
woA32
ksD
ks160
gn63
gn25
dpn
kl
90.53
89.4
90.11 89.04
91.04 89.76
90.38 89.13
90.65 89.59
89.85 88.75
89.86 88.59
89.41 87.87
89.60 88.08
90.10
90.38 86.22
90.40 86.02
90.11 85.79
89.79 88.51
89.58 86.69
89.20 86.84
90.70 89.80
89.8
90.0
90.3
90.4
90.8
91.0
90.1
89.5
454/1
453/14
455/3
455/8
709
g
m
R RVI 453/12
453/15
453/5 m1
453/6

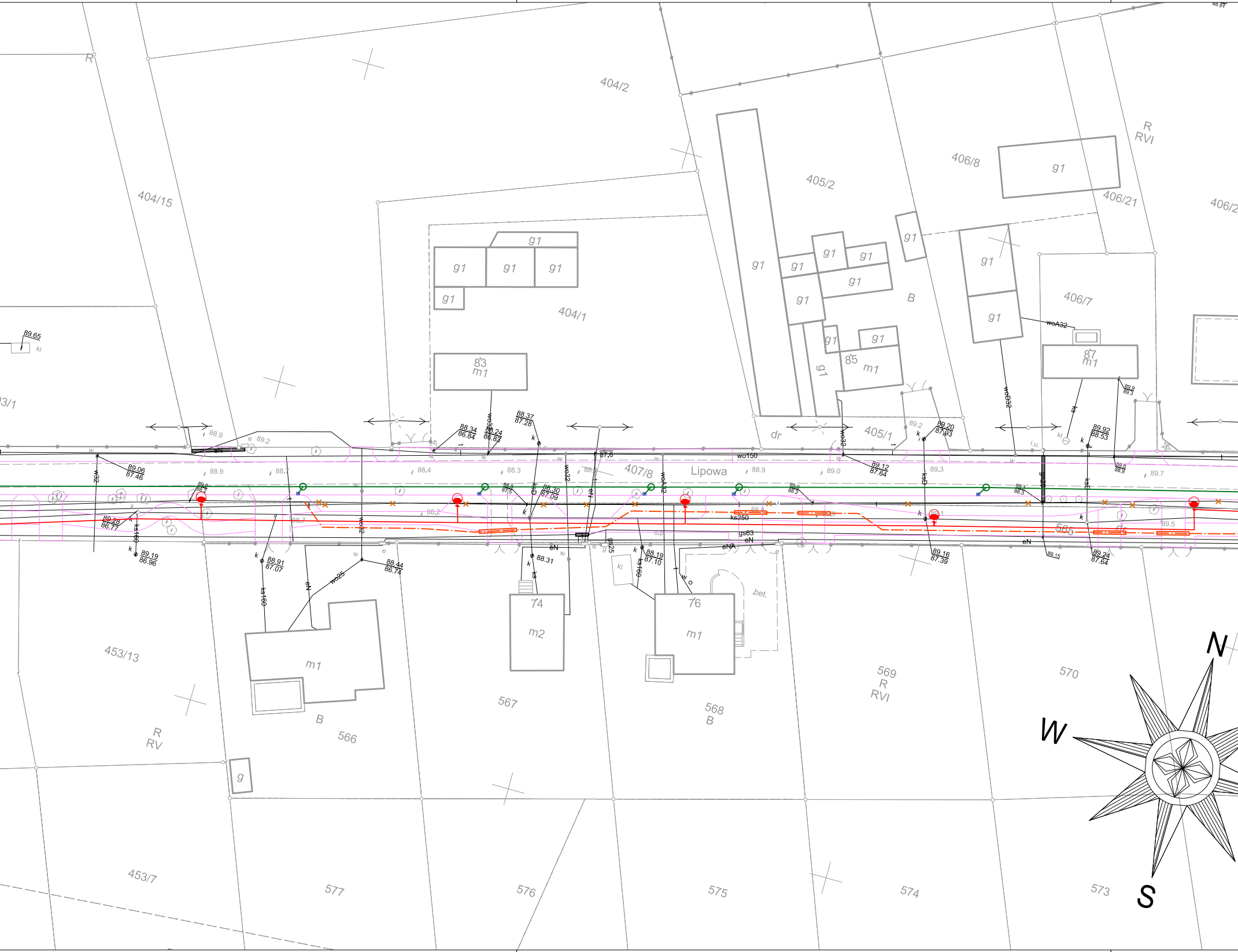
404/2
404/15
404/1
405/2
405/1
406/8
406/21
406/7
406/2
403/1
407/8
Lipowa
453/13
453/7
566
567
568
569
570
573
574
575
576
577
565
83
m1
85
m1
87
m1
74
m2
76
m1
m1
g1
g
B
R
RV
R
RVI
dr
bet.
kl
wo150
woA32
woD32
wo32
wo25
ks160
ks250
ksD
gs63
gs25
eN
eNA
89.65
89.06
87.46
89.28
86.77
89.19
86.96
88.91
87.07
88.44
86.74
88.34
86.84
88.37
87.28
86.30
87.09
88.31
88.19
87.10
89.12
87.64
89.20
87.93
89.16
87.39
89.92
88.53
89.24
87.64
89.15
87.6
N
W
S

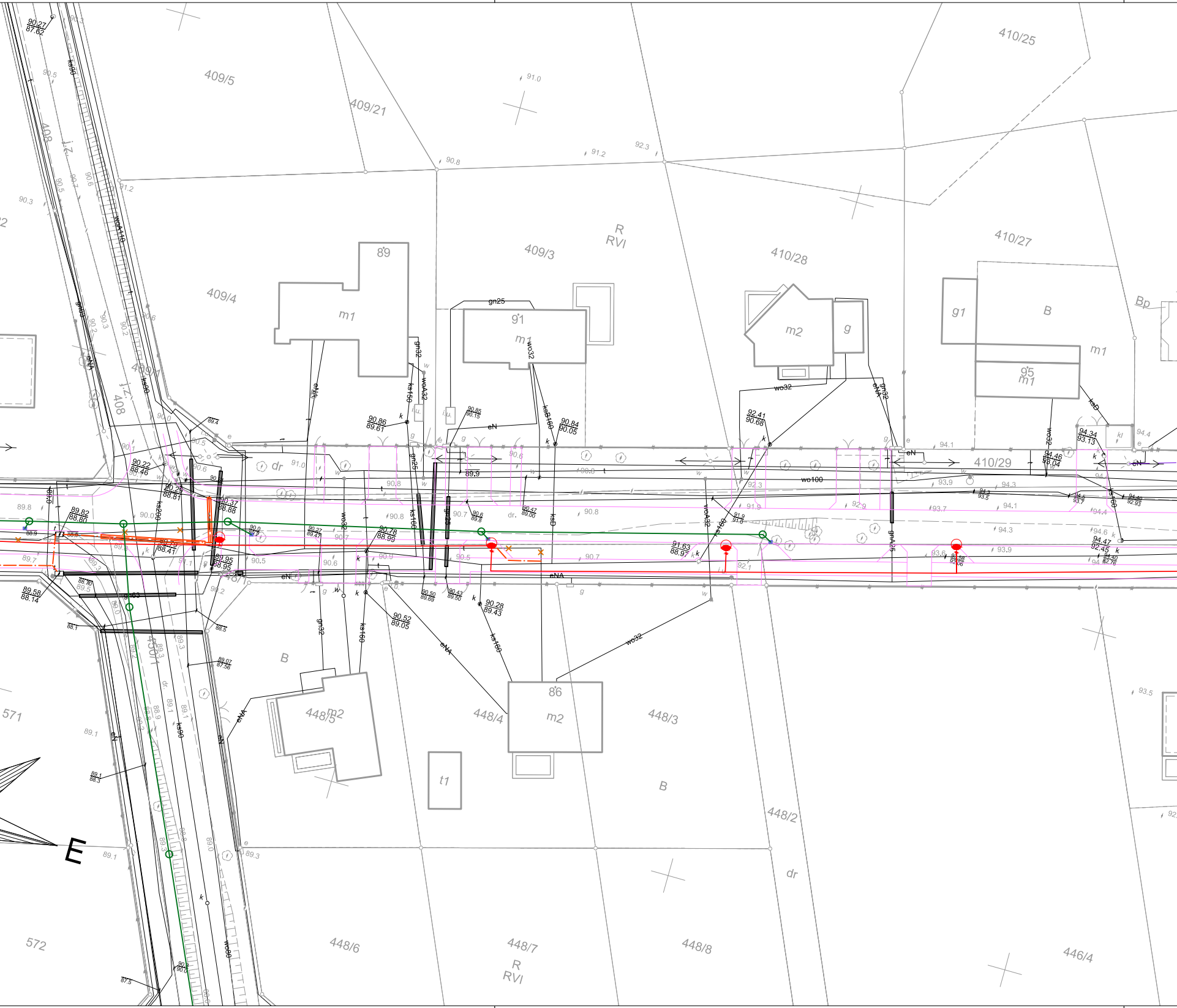
409/5
409/21
410/25
410/27
409/3
R
RVI
410/28
409/4
409/1
408
89
m1
91
m1
m2
g
g1
B
m1
95
m1
Bp
410/29
dr
448/5
m2
448/4
86
m2
448/3
B
t1
448/2
dr
571
572
448/6
448/7
R
RVI
448/8
446/4
E
wo100
ks160
ks90
ks200
gn25
gn32
wo32
woA32
eNA
eN
ksD
gnA25
90.27
87.62
90.86
89.61
90.84
90.05
92.41
90.68
94.34
93.13
94.46
93.04
90.22
88.46
90.29
88.81
89.82
88.80
90.37
88.88
89.95
88.95
90.78
88.99
91.63
88.97
94.47
92.45
89.58
88.14
90.52
89.05
90.28
89.43

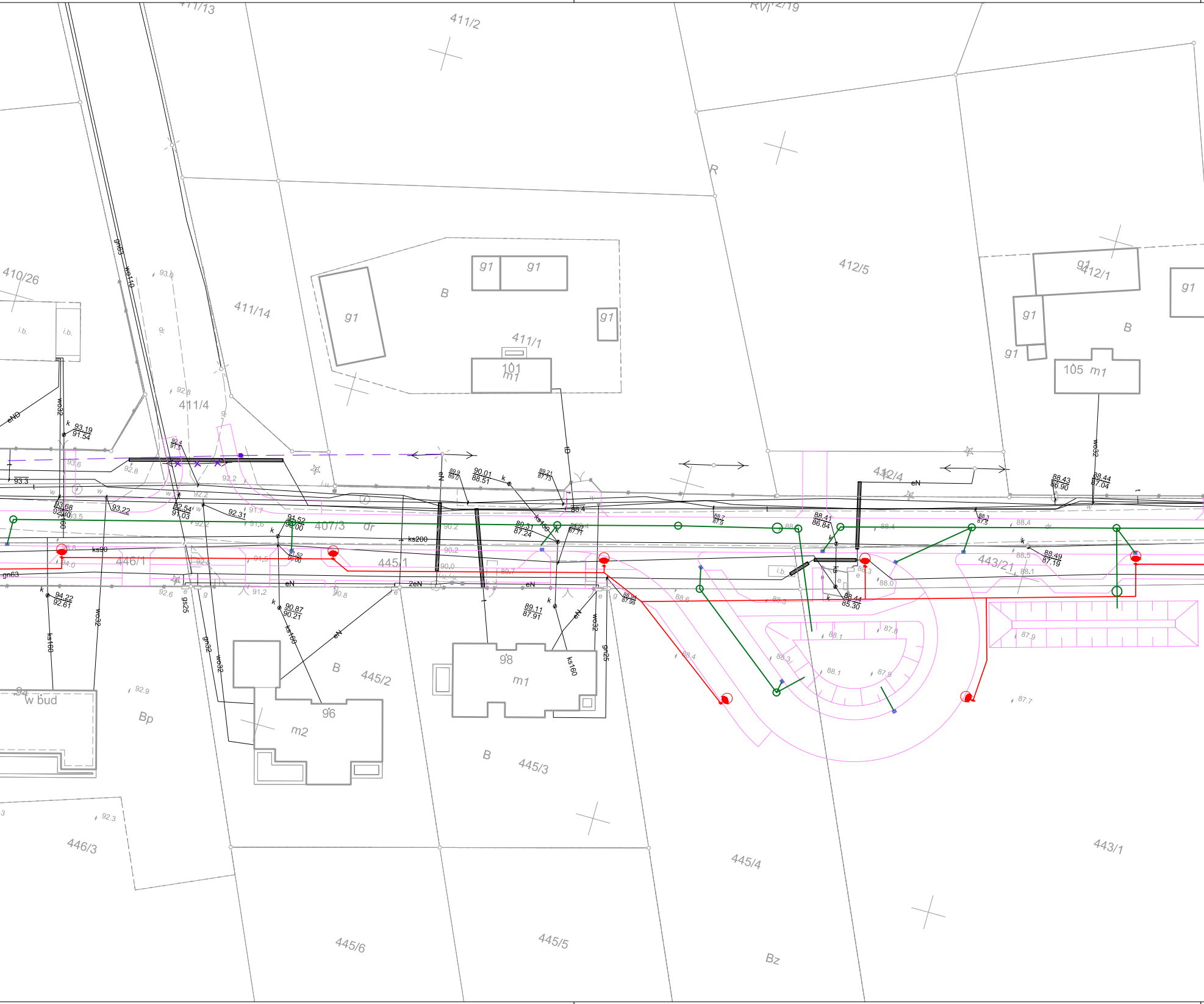
411/13
411/2
RVI-2/19
R
412/5
410/26
411/14
411/1
411/4
g1
B
101
m1
412/1
105 m1
412/4
407/3
dr
446/1
445/1
443/21
eN
2eN
ks200
ks90
ks160
ks100
gn63
wo32
wo110
gs25
gn32
gn25
93.19
91.54
93.3
93.68
92.90
93.22
92.54
91.03
92.31
91.52
90.00
90.01
88.51
89.21
87.73
89.31
87.24
88.4
88.41
86.84
88.43
86.90
88.44
87.04
88.49
87.19
88.44
85.30
94.22
92.61
90.87
90.21
89.11
87.91
w bud
Bp
B
445/2
98
m1
96
m2
445/3
446/3
445/4
443/1
445/6
445/5
Bz

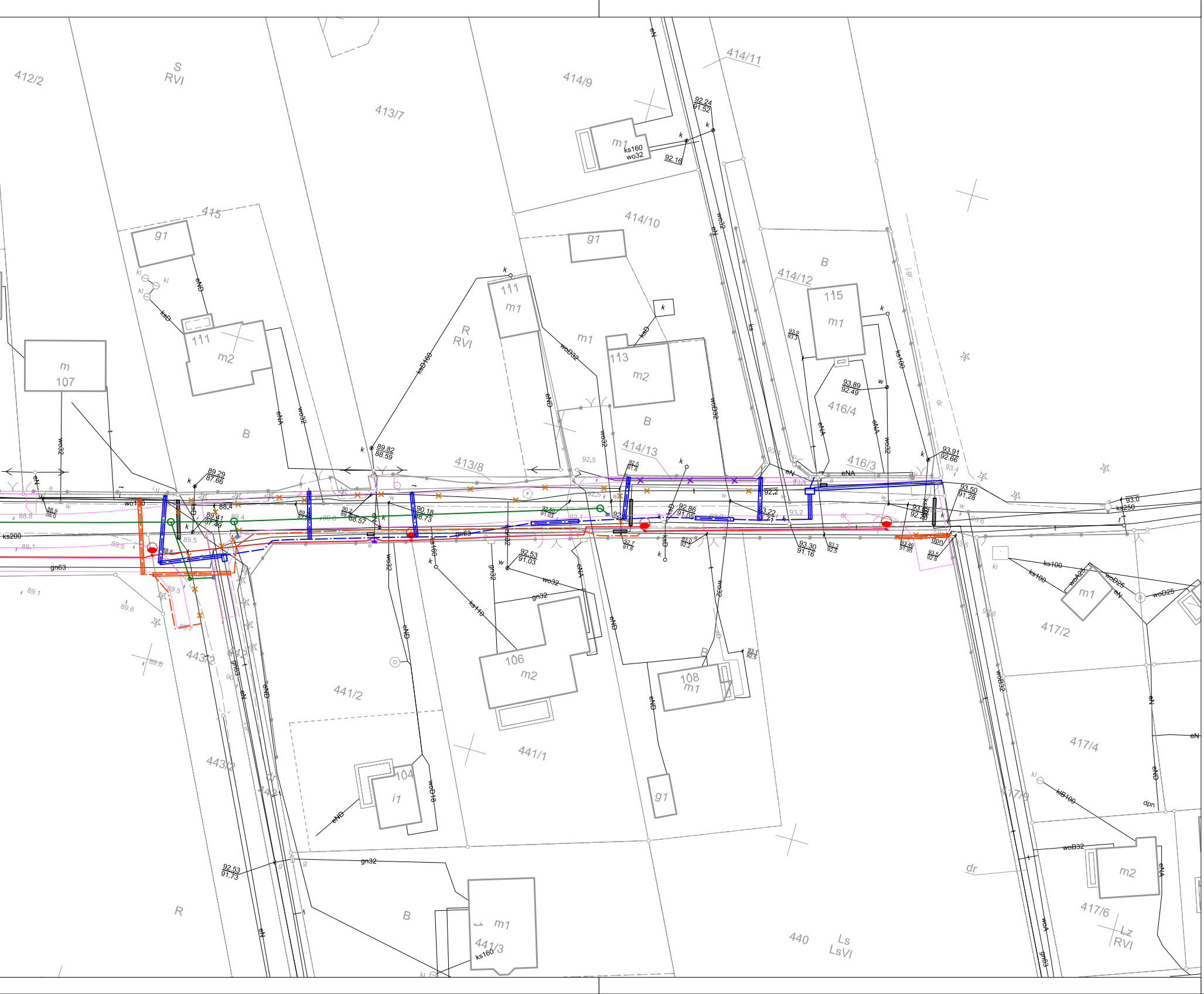
412/2
S
RVI
413/7
414/9
414/11
m1
ks160
wo32
92.24
91.52
92.16
415
g1
111
m2
eND
ksD
m
107
wo32
B
eNA
wo32
111
m1
R
RVI
ksD160
414/10
g1
m1
113
m2
woD32
eND
wo32
414/12
B
115
m1
ks100
416/4
eNA
wo32
413/8
414/13
416/3
eNA
89.82
88.59
89.29
87.66
88.4
89.41
87.49
90.18
88.73
92.86
91.05
93.50
91.28
93.91
92.66
93.89
92.49
93.0
ks250
ks200
gn63
89.1
89.6
93.30
91.16
92.53
91.03
wo32
gn32
ks160
ks110
eND
106
m2
443/2
442
441/2
441/1
eND
104
i1
woD18
eND
108
m1
g1
ks100
woA25
woD25
m1
417/2
woB32
417/4
417/9
kl
klB100
dpn
eN
woB32
m2
eNA
417/6
Lz
RVI
dr
440
Ls
LsVI
B
m1
441/3
ks160
gn32
92.53
91.73
R
eN
gn63

tytuł:	Mapa do celów projektowych
oznaczenie kancelaryjne pracy geodezyjnej:	GKG.4141.3265.2018
skala mapy:	1:500
nazwa jednostki ewidencyjnej:	Czerwonak
identyfikator jednostki ewidencyjnej:	302104_2
nazwa obrębu ewidencyjnego:	Potasze
identyfikator obrębu ewidencyjnego:	302104_2.0016
nazwa miejscowości:	
nazwa podmiotu który wykonał mapę:	UG Lech Waligóra, ul. Spadzista 2, 62-010 Pobiedziska
imię i nazwisko, numer uprawnień geodety:	Lech Waligóra, upr. nr 11433
układ współrzędnych prostokątnych płaskich:	2000
układ wysokości:	Amsterdam
stan aktualny na dzień:	03.04.2018
służebności:	Nie ustalono
numer płyty:	N12OUK15D8190619B1

Poświadcza się, że niniejszy dokument został opracowany w wyniku prac geodezyjnych i kartograficznych, których rezultaty zawiera operat techniczny wpisany do ewidencji materiałów państwowego zasobu geodezyjnego i kartograficznego

STAROSTA POZNAŃSKI

P.3021.2018. 7800

(identyfikator ewidencyjny materiału zasobu – operatu technicznego)

Z up. STAROSTY POZNAŃSKIEGO 13.08.2018

(data wpisania operatu technicznego do ewidencji materiałów zasobu)

Anna [illegible]szkiewicz
Starszy specjalista
PODGiK w Poznaniu

(imię, nazwisko i podpis osoby reprezentującej organ)

LECH WALIGÓRA
GEODETA UPRAWNIONY
62-010 POBIEDZISKA

LEGENDA:

- —○— proj. kanalizacja deszczowa
- —▯ proj. przyłącze gazowe
- —/—/— istn. przyłącze gazowe do likwidacji
- —— proj. kabel oświetleniowy
- ═══ proj. zabezpieczenie kabla oświetleniowego
- ◐ proj. latarnia
- ▬ proj. szafka oświetleniowa
- —— proj. kabel elektroenergetyczny
- – ● – proj. słup elektroenergetyczny
- —×—×— istn. sieć elektroenergetyczna do demontażu
- —▮ projektowane/przekładane przyłącze elektroenergetyczne
- —×—×— istn. przyłącze do demontażu
- –·– proj. sieć telekomunikacyjna INEA
- ═══ proj. zabezpieczenie rurą osłonową
- ▭ proj. studnia kablowa
- –·– proj. sieć telekomunikacyjna ORANGE
- ═══ proj. zabezpieczenie rurą osłonową
- ▭ proj. studnia kablowa
- —×—×— istn.sieć telekomunikacyjna do demontażu/przełożenia
- ▪ proj. wpust uliczny
- —— proj. układ drogowy
- ▦ proj. zabezpieczenie gazociągu wysokiego ciśnienia

INWESTOR

Gmina Czerwonak

ul. Źródlana 39
62-004 Czerwonak

ZAMAWIAJĄCY

Gmina Czerwonak

ul. Źródlana 39
62-004 Czerwonak

JEDNOSTKA PROJEKTOWA

PRZEDSIĘBIORSTWO
PROJEKTOWO-USŁUGOWE
DROMAX sp. z o.o.

DROMAX

ul. K. Libelta 1A lok. 2, 61-706 POZNAŃ
e-mail: biuro@d-dromax.pl
tel. + 48 724 202 772 fax. +48 (61) 223 24 78
web: www.d-dromax.pl

STADIUM	*PROJEKT BUDOWLANY*
TEMAT	*Rozbudowa ulicy Lipowej w Potaszach*
TYTUŁ RYSUNKU	*PLANSZA ZBIORCZA SIECI*
BRANŻA	*DROGOWA, SANITARNA, GAZOWA, ELEKTRYCZNA, TELEKOMUNIKACYJNA*

STANOWISKO	IMIĘ I NAZWISKO	PODPIS
PROJEKTOWAŁ	mgr inż. Michał BAUMGART	
NR UPRAWNIEŃ/ SPECJALNOŚĆ	WKP/0252/POOD/08 upr. bud. do projektowania bez ograniczeń w specjalności drogowej	
PROJEKTOWAŁ	mgr inż. Agnieszka PACH	
NR UPRAWNIEŃ/ SPECJALNOŚĆ	7131-7132/137/PW/2002 upr. bud. do proj. i kier. rob. bud bez ograniczeń w spec. instalacyjnej	
PROJEKTOWAŁ	mgr inż. Piotr PISKOREK	
NR UPRAWNIEŃ/ SPECJALNOŚĆ	ZAP/0219/POOE/11 upr. bud. do proj. bez ograniczeń w spec. instalacje elektryczne i elektroenergetyczne	
PROJEKTOWAŁ	mgr inż. Przemysław IWAŃSKI	
NR UPRAWNIEŃ/ SPECJALNOŚĆ	DTT_TU/0224/02U upr. bud. do projektowania bez ograniczeń w specjalności telekomunikacyjnej	

DATA OPRACOWANIA	SKALA	NR RYSUNKU_ARKUSZ
22.08.2018	1:500	01_2
Nazwa pliku:	089_PB_PZS_ps_01_A.dwg (089_PB_PZS_ps_01_2A.pdf)	