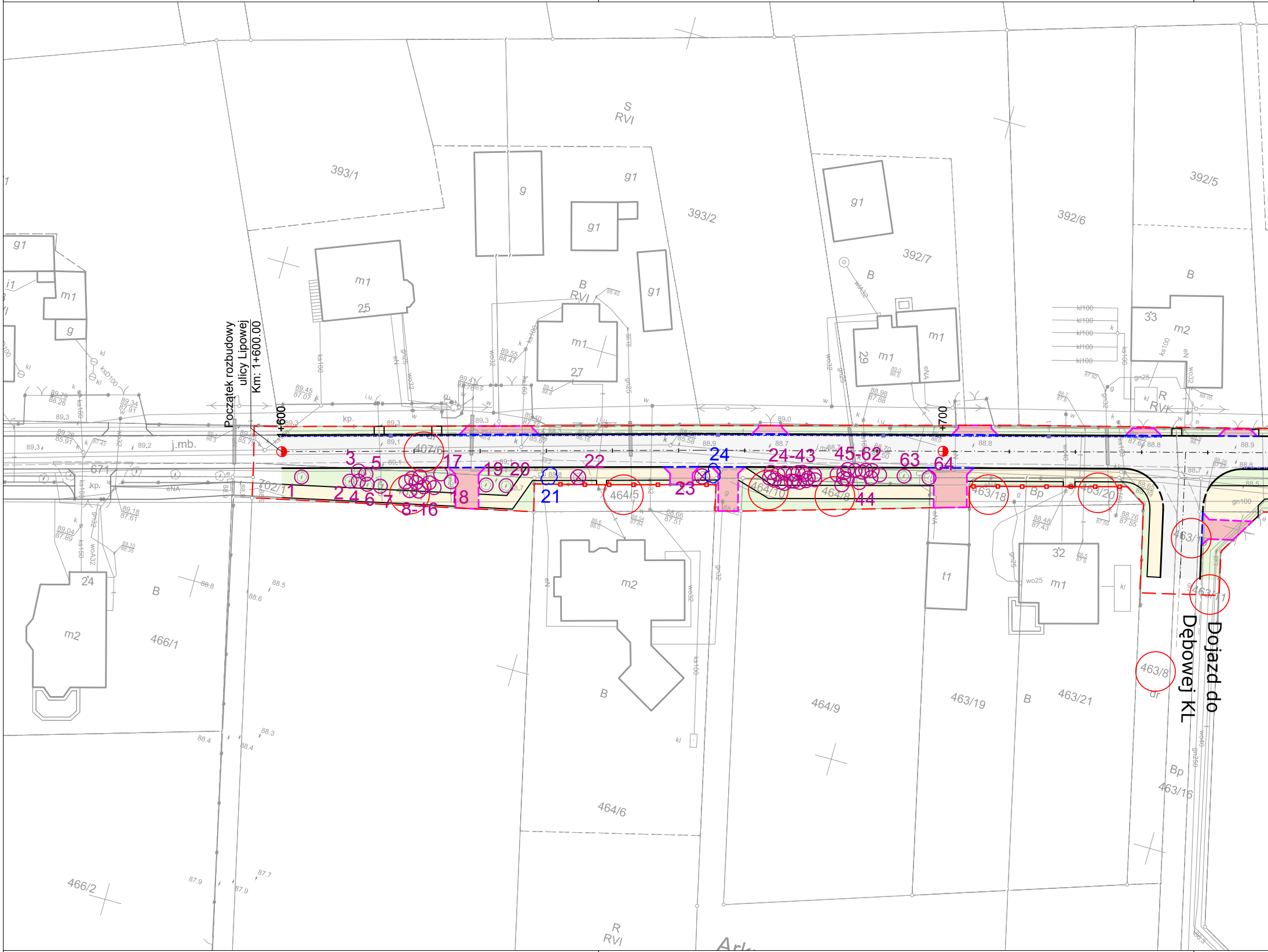
Początek rozbudowy
ulicy Lipowej
Km: 1+600.00
1+600
+700
Dojazd do
Dębowej KL
393/1
393/2
392/7
392/6
392/5
S
RVI
B
RVI
R
RVI
g1
g
m1
m2
t1
25
27
29
33
32
24
kp.
j.mb.
671
702/11
407/6
464/5
464/10
464/8
463/18
463/20
463/1
463/11
463/8
463/16
463/19
463/21
464/9
464/6
466/1
466/2
Bp
dr
2
3
4
5
6
7
8-16
17
18
19
20
21
22
23
24
24-43
44
45-62
63
64
89.45
87.07
89.3
89.1
89.0
88.9
88.8
88.7
88.6
88.5
88.4
87.9
87.7

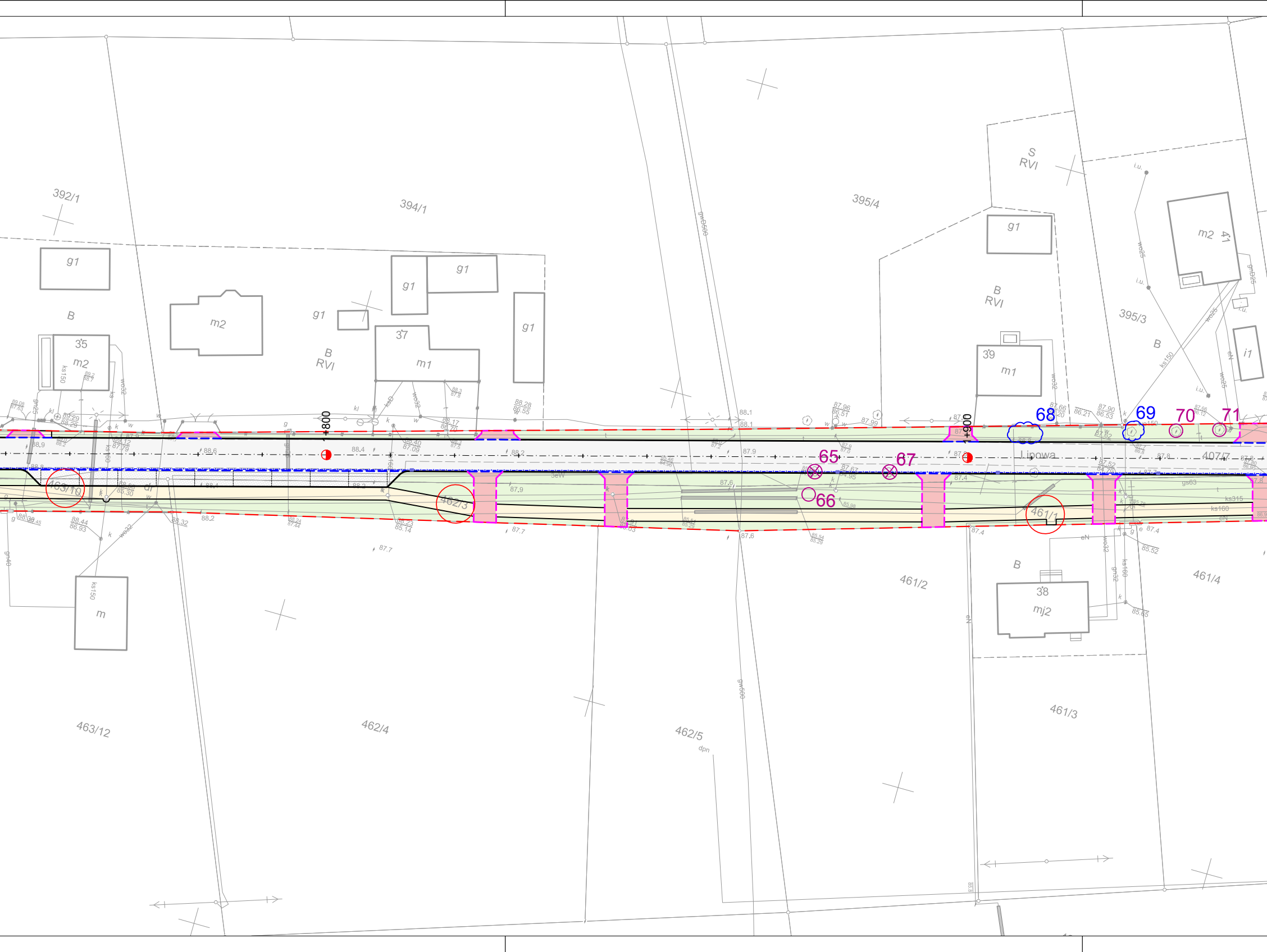
392/1
394/1
395/4
S
RVI
g1
g1
g1
g1
g1
g1
g1
B
m2
35
m2
B
RVI
37
m1
B
RVI
39
m1
m2
41
395/3
B
i1
+800
+900
68
69
70
71
65
66
67
Lipowa
407/7
463/10
462/3
461/1
B
38
mj2
m
461/2
461/4
463/12
462/4
462/5
461/3
gw500
ks150
ks160
wo32
wo25
gn25
gs63
ks315
eN
88.9
88.6
88.4
88.2
87.9
87.6
87.4
87.8
88.1
87.7
87.6
87.4

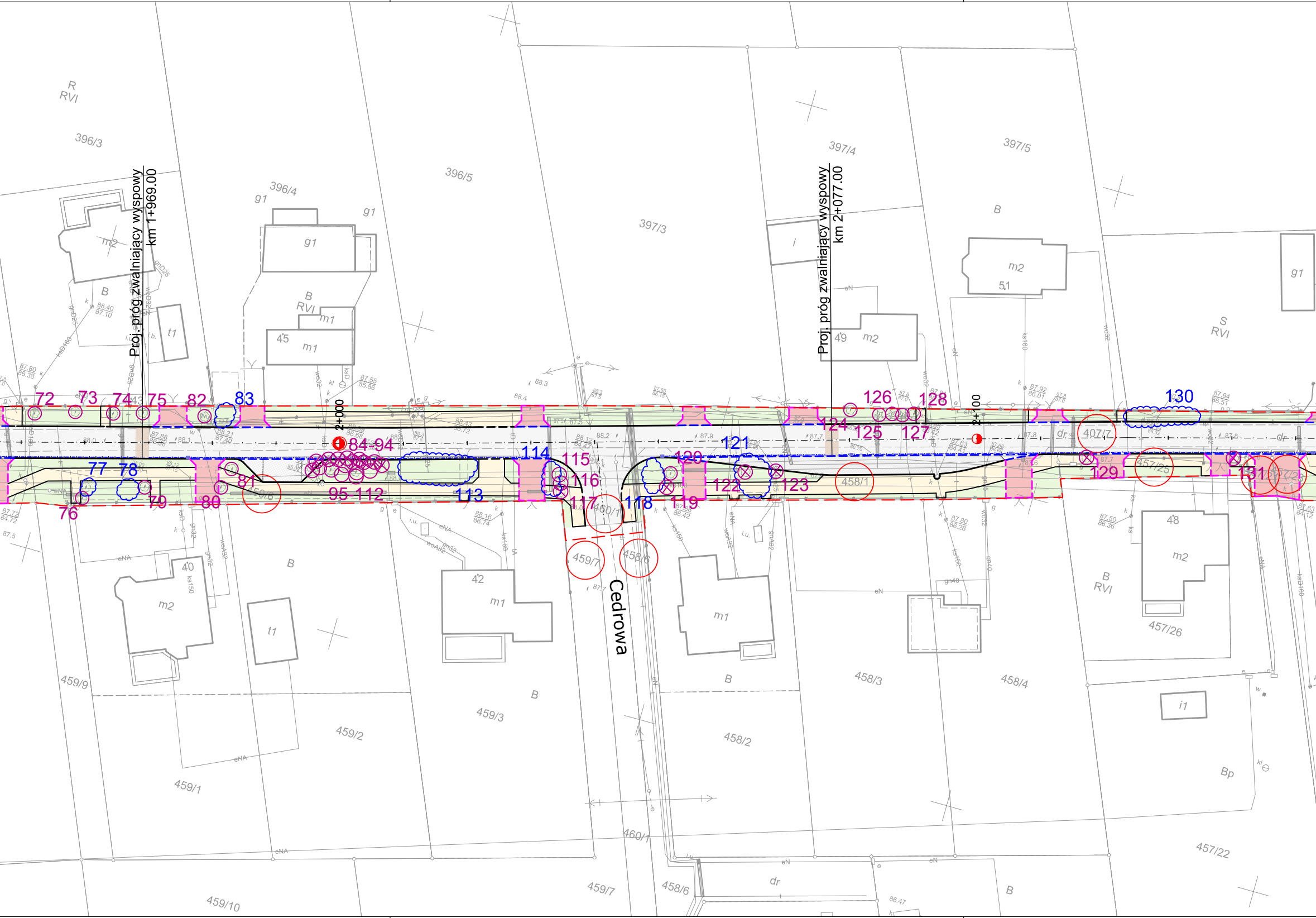
Proj. próg zwalniający wyspowy
km 1+969.00
Proj. próg zwalniający wyspowy
km 2+077.00
2+000
2+100
Cedrowa
R
RVI
396/3
396/4
396/5
397/3
397/4
397/5
407/7
458/1
458/2
458/3
458/4
458/6
459/1
459/2
459/3
459/7
459/9
459/10
460/1
457/22
457/25
457/26
B
RVI
S
RVI
Bp
m1
m2
g1
t1
i
i1
dr
40
42
43
45
48
49
51
72
73
74
75
76
77
78
79
80
81
82
83
84-94
95-112
113
114
115
116
117
118
119
120
121
122
123
124
125
126
127
128
129
130
131

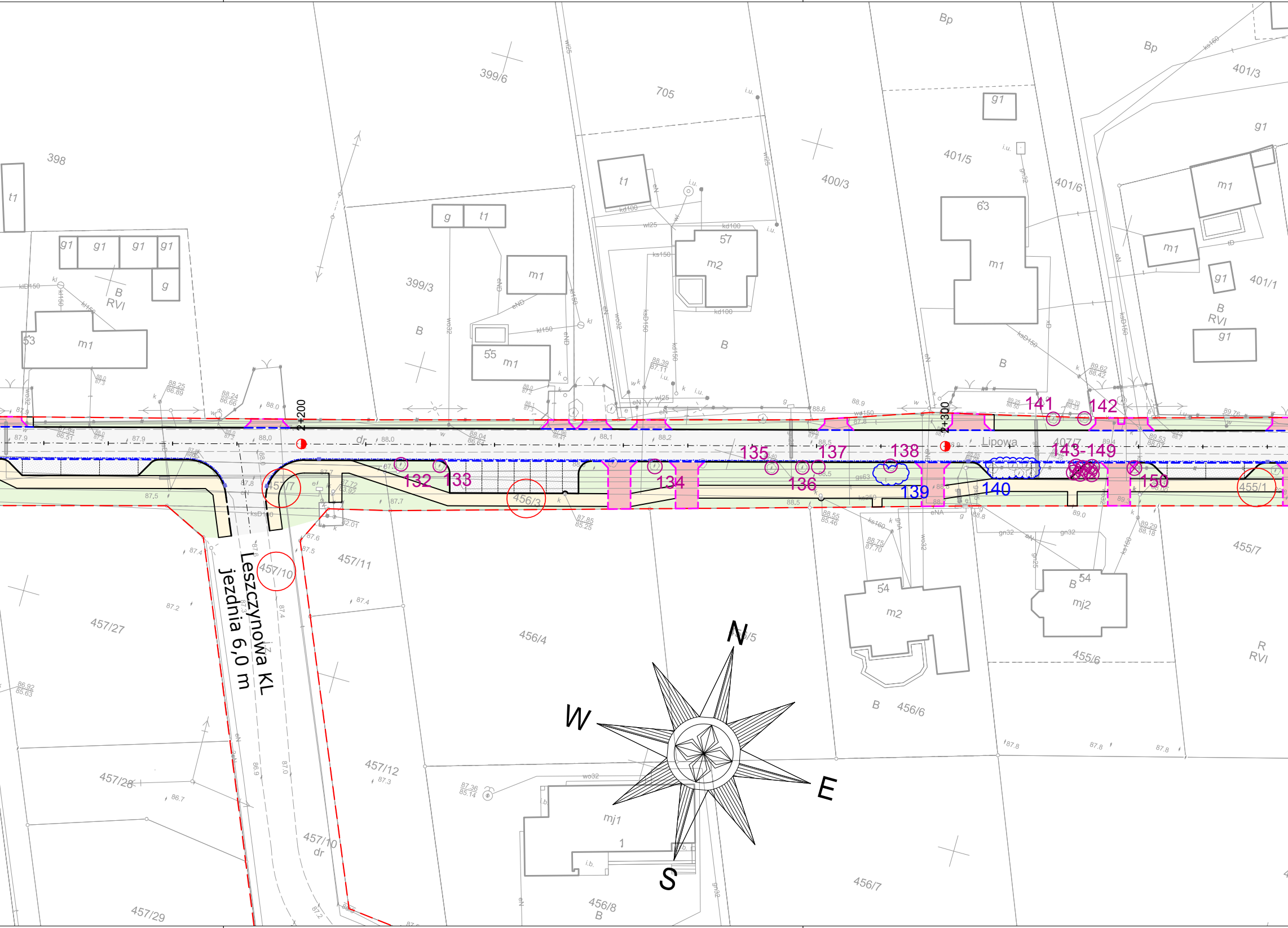
398
399/6
399/3
705
400/3
401/5
401/6
401/3
401/1
Bp
Bp
B RVI
B
55 m1
57 m2
63 m1
53 m1
2+200
2+300
Lipowa
407/7
132
133
134
135
136
137
138
139
140
141
142
143-149
150
457/7
456/3
455/1
457/10
457/11
457/27
457/28
457/29
456/4
456/5
456/6
456/7
456/8
455/6
455/7
54 m2
54 mj2
1 mj1
R RVI
Leszczynowa KL
jezdnia 6,0 m
N
E
S
W

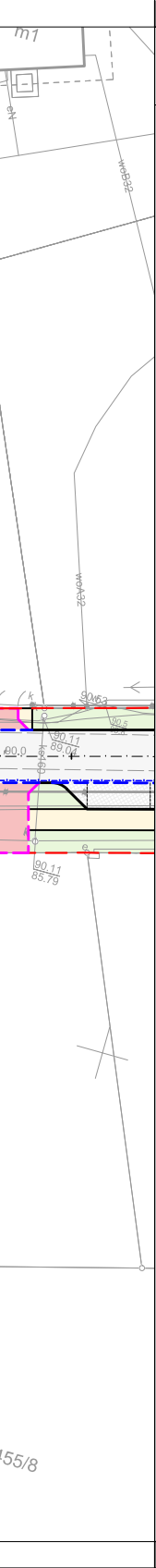
m1
k
90.11
89.04
90.0
90.5
90.11
85.79
55/8

LEGENDA:

— · — · —	proj. oś
— — —	linia rozgraniczająca teren
—□—	proj. granica pasa drogowego
465/1	numer działki przeznaczonej pod inwestycje
——	proj. krawężnik betonowy typ uliczny 15x30x100 cm
— — —	proj. krawężnik betonowy typ uliczny 15x30x100 cm wtopiony
— — —	proj. krawężnik betonowy typ 15x22x100 cm najazdowy
——	proj. obrzeże chodnikowe 8x30x100 cm
— — —	proj. opornik betonowy 12x25x100 cm wtopiony
——	proj. palisada betonowa 11x16,5x80 cm
-·-·-·-	proj. ściek przykrawężnikowy z kostki brukowej szer. 20 cm
⬜	proj. nawierzchnia bitumiczna jezdni KR2
▨	proj. nawierzchnia zatoki autobusowej KR3 z betonowej kostki brukowej typu "BEHATON" koloru szarego, gr. 8 cm
⬜	proj. nawierzchnia jezdni z betonowej kostki brukowej typu "BEHATON" koloru szarego, gr. 8 cm
🟨	proj. nawierzchnia chodnika z betonowej kostki brukowej bezfazowej typu "CEGŁA" koloru szarego, gr. 8 cm
🟥	proj. nawierzchnia zjazdu indywidualnego z betonowej kostki brukowej typu "CEGŁA" koloru grafitowego, gr. 8 cm
▨	proj. nawierzchnia miejsc postojowych z betonowej płyty ażurowej typu MEBA 40x60x8 cm
🟩	proj. zieleń niska
■	proj. wpust uliczny
▩	proj. rów umocniony płytą ażurową 40x60x8 cm
○	istn. drzewo
⊗	istn. drzewo przeznaczone do wycinki
☁	istn. zakrzaczenia

INWESTOR
Gmina Czerwonak ul. Źródlana 39 62-004 Czerwonak

ZAMAWIAJĄCY
Gmina Czerwonak ul. Źródlana 39 62-004 Czerwonak

JEDNOSTKA PROJEKTOWA
PRZEDSIĘBIORSTWO ***PROJEKTOWO-USŁUGOWE*** ***DROMAX sp. z o.o.*** DROMAX
ul. K. Libelta 1A lok. 2, 61-706 POZNAŃ e-mail: *biuro@d-dromax.pl* tel. *+ 48 724 202 772* fax. *+48 (61) 223 24 78* web: *www.d-dromax.pl*

STADIUM	*PROJEKT ZIELENI*
TEMAT	*Rozbudowa ulicy Lipowej w Potaszach*
TYTUŁ RYSUNKU	*PLAN WYCINKI DRZEW I KRZEWÓW*
BRANŻA	*DROGOWA*

STANOWISKO	IMIĘ I NAZWISKO	PODPIS
PROJEKTOWAŁ	mgr inż. Michał BAUMGART	
NR UPRAWNIEŃ/ SPECJALNOŚĆ	WKP/0252/POOD/08 upr. bud. do projektowania bez ograniczeń w specjalności drogowej	
OPRACOWAŁ	mgr inż. Marcin KONOWALSKI	

DATA OPRACOWANIA	SKALA	NR RYSUNKU_ARKUSZ
23.08.2018	1:500	01_1
Nazwa pliku:	089_ZI_ps_01_A.dwg (089_ZI_ps_01_1A.pdf)	