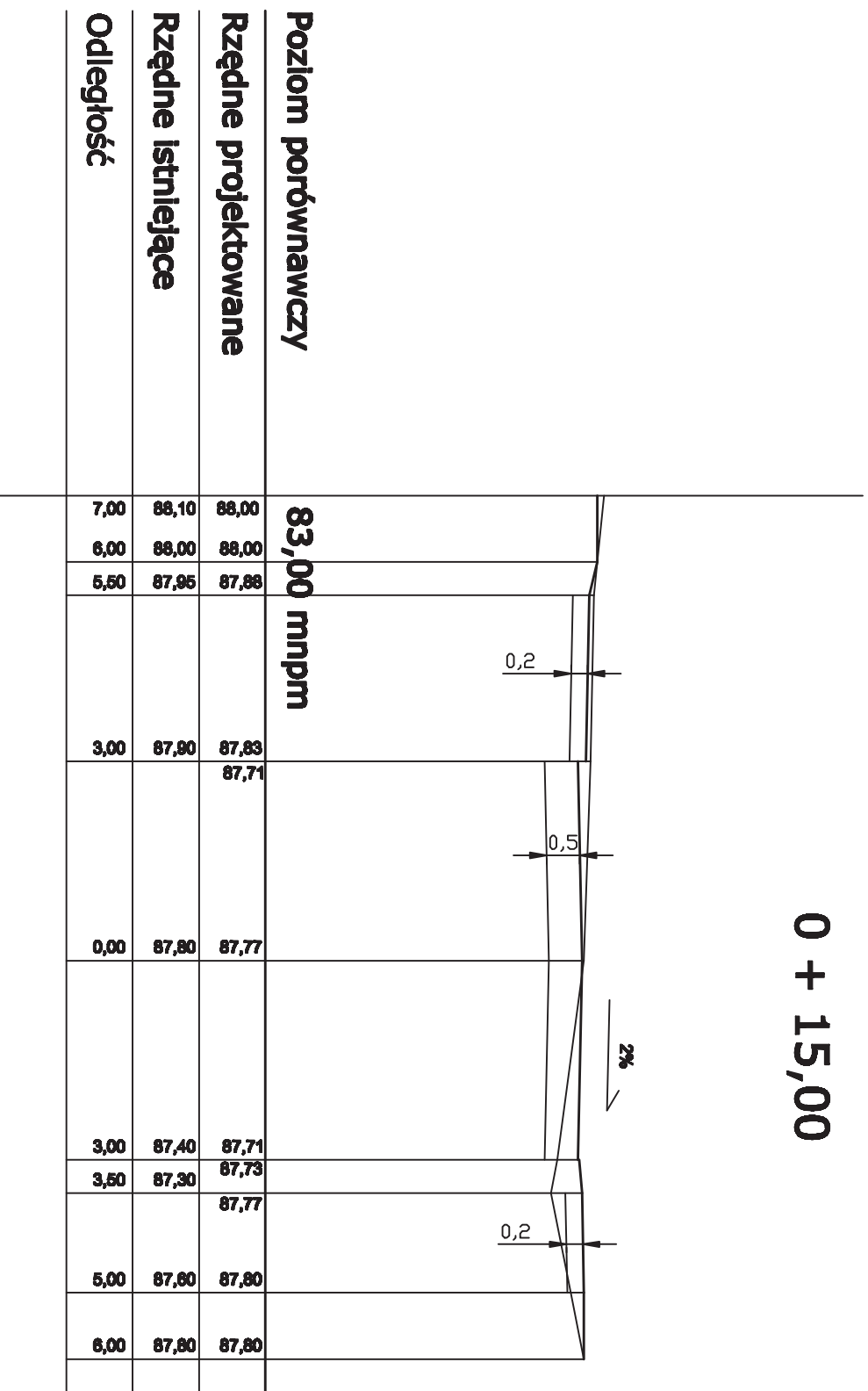


0 + 15,00



Rys. nr 06

Skala 1:100

0 + 39,11

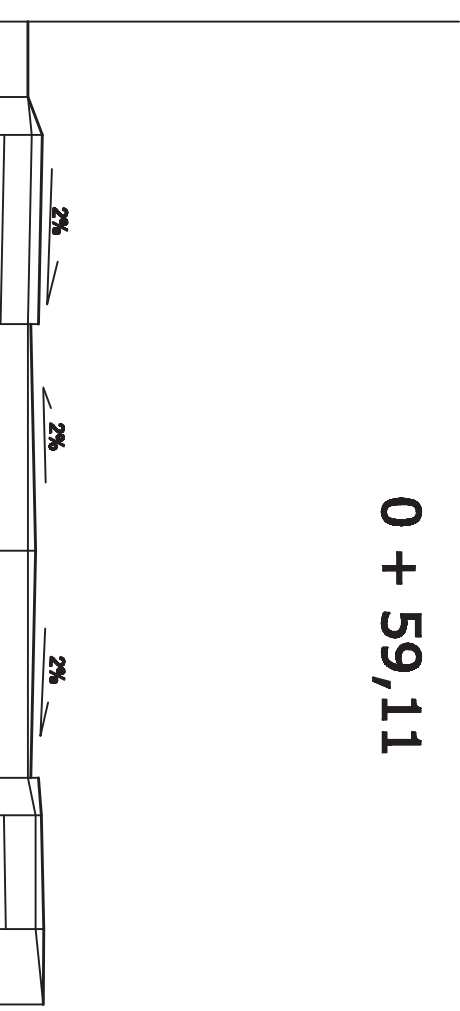
Poziom porównawczy 83,00 mppm

	0,00	86,30	86,30								
	6,00	86,30	86,30								
	5,50	86,35	86,49								
	3,00	86,30	86,44								
			86,34								
	7,00	86,30	86,40								
	3,00	86,30	86,34								
			86,44								
	3,50	86,40	86,48								
	5,00	86,40	86,51								
	6,00	86,50	86,50								

Skala 1:100

Rys. nr 07

0 + 59,11



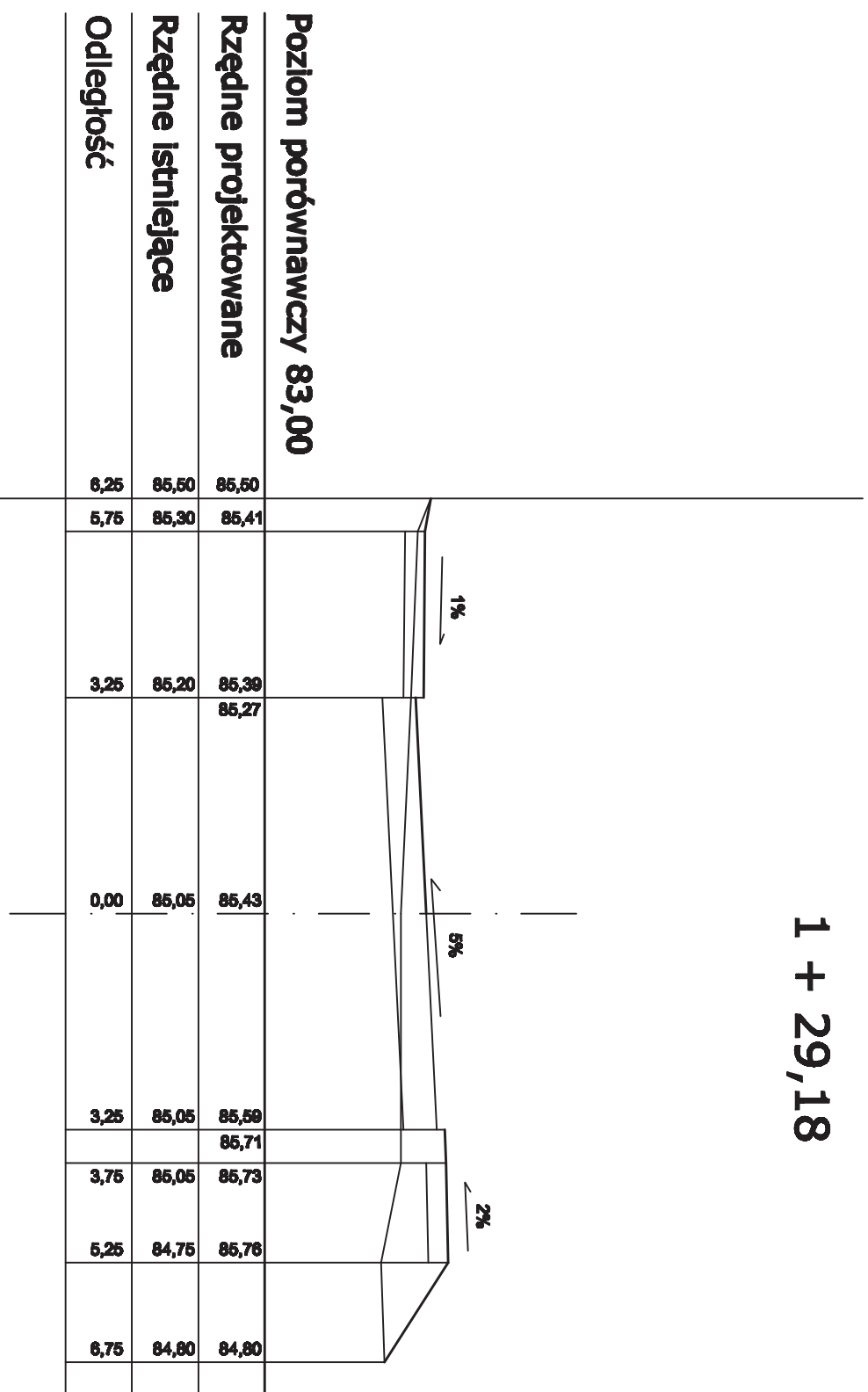
The diagram shows a cross-section of a road with a 2% slope on both sides. The width of the road is 83,00 mppm. The road is divided into several sections with different elevations and widths. The elevations are given in meters (m) and the widths are given in meters (m).

Section	Width (m)	Existing Elevation (m)	Designed Elevation (m)
Odległość	0,00	86,30	86,30
	6,00	86,30	86,30
	5,50	86,35	86,49
	3,00	86,30	86,44
	7,00	86,30	86,40
	3,00	86,30	86,34
	3,50	86,40	86,48
	5,00	86,40	86,51
	6,00	86,50	86,50

Skala 1:100

Rys. nr 08

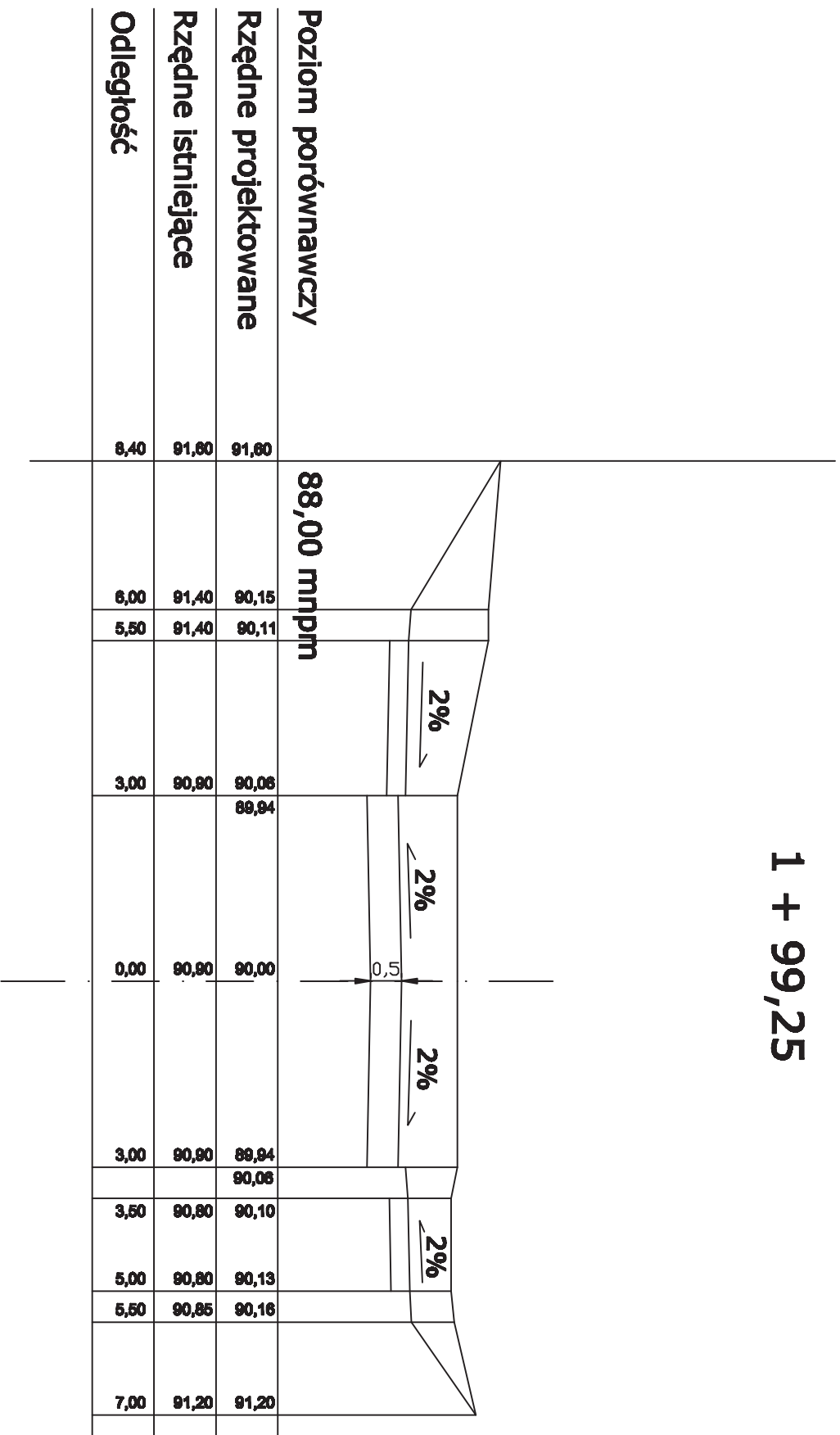
1 + 29,18



Rys. nr 09

Skala 1:100

1 + 99,25



Rys. nr10

Skala 1:100

3 + 00,00

Poziom porównawczy 90,00mmpm		
Rzędne projektowane	91,04	91,46
Rzędne istniejące	91,04	91,41
Odległość	6,00	5,50

Rzędne projektowane	91,29	91,29
Rzędne istniejące	91,20	91,35
Odległość	3,00	0,00

Rzędne projektowane	91,29	91,41
Rzędne istniejące	91,20	91,43
Odległość	3,00	3,50

Rzędne projektowane	91,46	91,46
Rzędne istniejące	91,25	91,46
Odległość	5,00	5,00

Rzędne projektowane	91,10	91,10
Rzędne istniejące	91,10	91,10
Odległość	6,00	6,00

4 + 00,00

Poziom porównawczy 89,00		
Rzędne projektowane	90,90	92,05
Rzędne istniejące	90,90	92,11
Odległość	7,50	6,00

Rzędne projektowane	92,06	92,06
Rzędne istniejące	91,20	91,84
Odległość	3,00	5,50

Rzędne projektowane	92,00	92,00
Rzędne istniejące	91,30	91,30
Odległość	0,00	3,00

Rzędne projektowane	91,94	92,06
Rzędne istniejące	91,28	92,10
Odległość	3,00	3,50

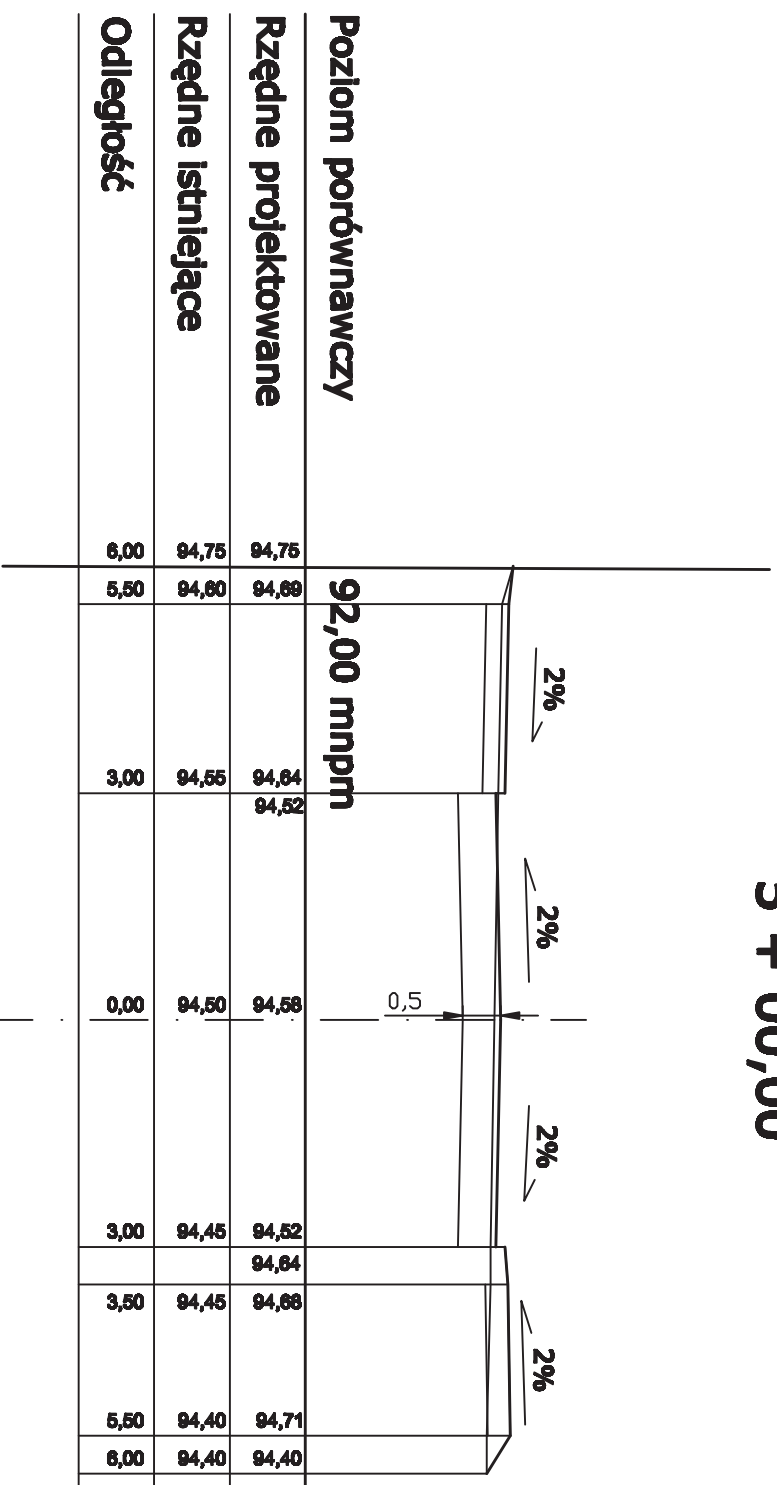
Rzędne projektowane	92,13	92,13
Rzędne istniejące	91,00	92,13
Odległość	5,00	5,00

Rzędne projektowane	90,90	90,90
Rzędne istniejące	90,90	90,90
Odległość	7,50	7,50

Rys. nr 11

Skala 1:100

5 + 00,00



Skala 1:100

Rys. nr 12