
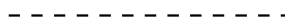


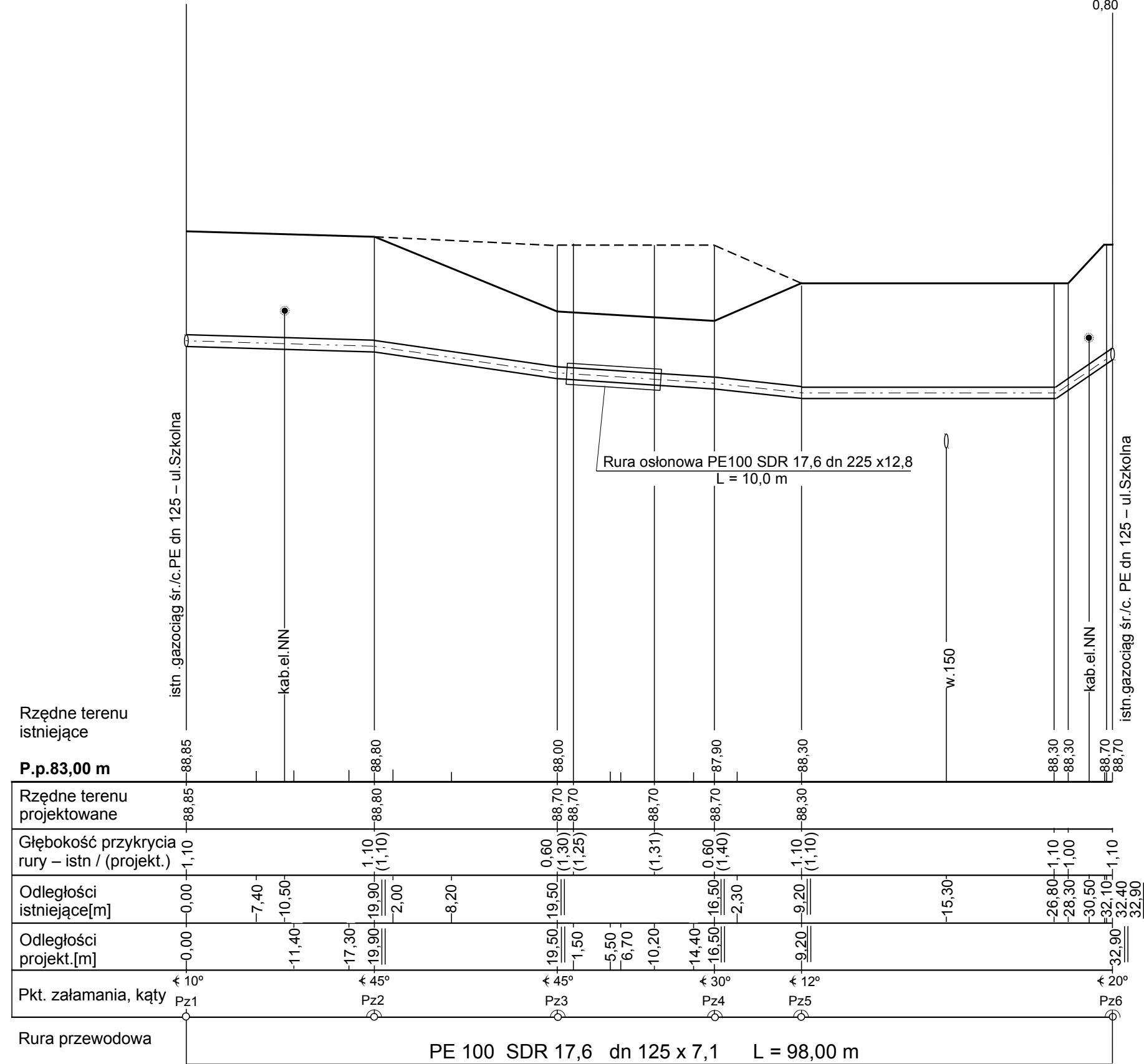


| | | | | | | | |
|--------------------------|---------|---------------|--------|---|--|--------|---------|
| Rodzaj istn. nawierzchni | ziemia | wjazd pozbruk | | ziemia | | skarpa | pobocze |
| Długość przecięcia [m] | 10,50 | 11,40 | | 71,50 | | 4,10 | 0,50 |
| Rodzaj proj. nawierzchni | chodnik | wjazd | zielen | wysepka jezdnia jezdnia chodnik asfalt asfalt | | | |
| Długość przecięcia [m] | 11,40 | 5,90 | 23,60 | 4,00 3,50 4,20 1,2 | | | |
| Nr działki | 9 | 12 | | 11 | | | 10 |
| Długość przecięcia [m] | 7,40 | 20,70 | | 30,10 | | | 39,00 |

OZNACZENIA

-  Niweleta istniejąca
-  Niweleta projektowana
-  Projektowany gazociąg
-  Projektowana rura osłonowa



| | | | | |
|---|---------------------|--|---|-------------------|
| Pracownia Projektowa EKODROGA Robert Salomon ul. Piasta 4/16, 62-025 Kostrzyn Wlkp. NIP 972-061-15-87 REGON 301329715 tel.: 665 341 470 e-mail: robert.salomon@interia.pl | | INWESTOR Gmina Czerwonak ul. Źródłana 39 62-004 Czerwonak | | |
| TEMAT: Budowa połączenia drogowego pomiędzy ulicami Św. Wojciecha i Szkolną w Czerwonaku | | | | |
| RYSUNEK: Profil podłużny proj.gazoc.śr./c. PE dn 125 | | | | NR 2 |
| STANOWISKO | IMIĘ I NAZWISKO | NR UPRAWNIENI I SPECJALNOŚĆ | DATA | PODPIS |
| PROJEKTANT | HENRYK DOPIERŁA | 378/89/PW GAZOWA | 09.2017 | |
| SPRAWDZAJĄCY | INZ. ROMAN MALIŃSKI | 44/89/PW GAZOWA | 09.2017 | |
| BRANŻA GAZOWA | STADIUM PB/PW | ROK OPRACOWANIA 2017 | NR UMOWY WIF.272.2.17.15 z DNIA 13.07.2015 | SKALA 1:50/500 |