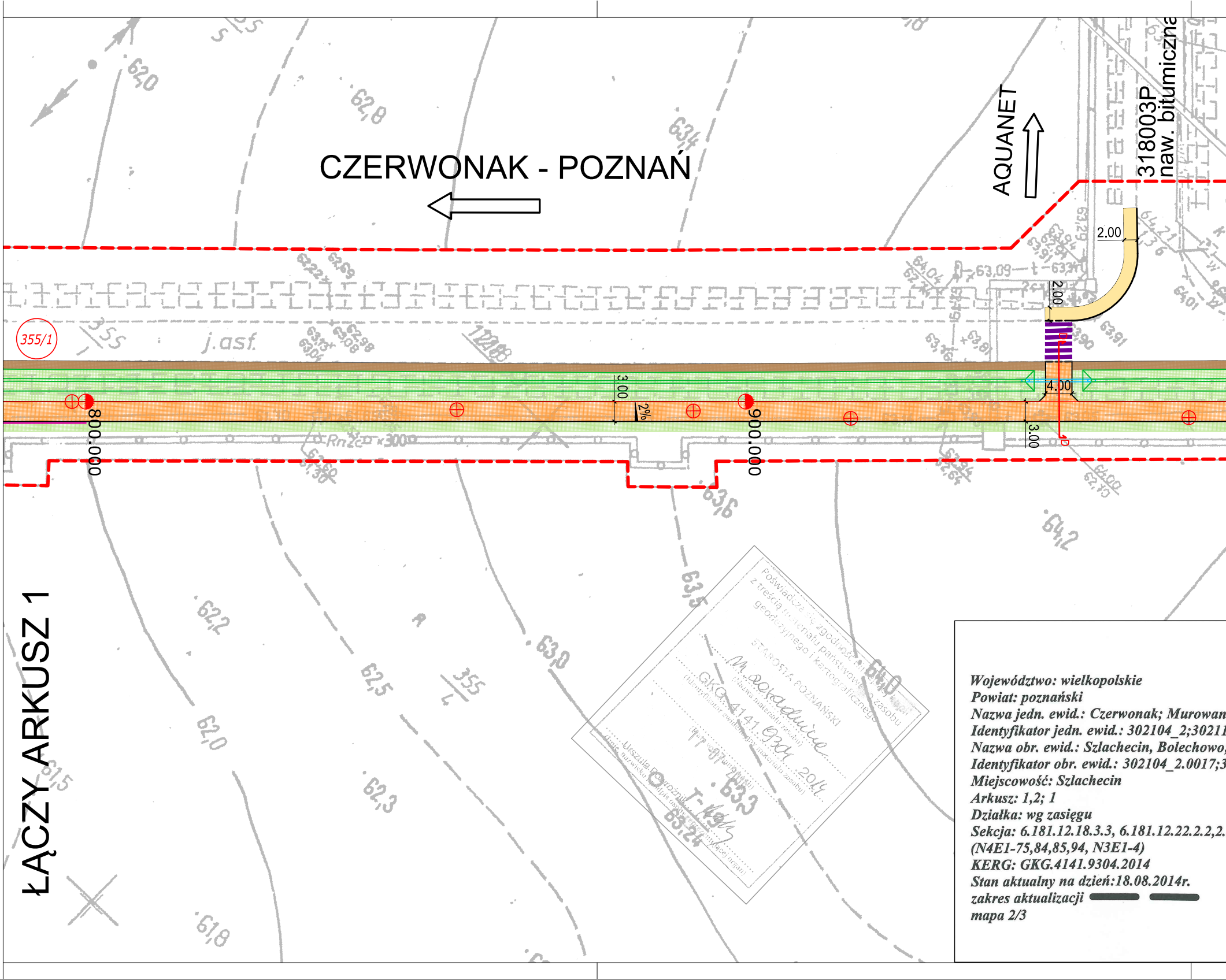
CZERWONAK - POZNAŃ
AQUANET
318003P
naw. bitumiczna
355/1
j.asf.
355
800.000
900.000
3.00
2%
4.00
2.00
ŁĄCZY ARKUSZ 1

Poświadcza się zgodność niniejszej z treścią materiału państwowego zasobu geodezyjnego i kartograficznego

STAROSTA POZNAŃSKI

M. zasadnicza
(nazwa materiału zasobu)

GKG.4141.9304.2014
(identyfikator ewidencyjny materiału zasobu)

17-07-2014

Urszula Pogroźnik
(imię, nazwisko i podpis osoby reprezentującej organ)

Województwo: wielkopolskie
Powiat: poznański
Nazwa jedn. ewid.: Czerwonak; Murowan
Identyfikator jedn. ewid.: 302104_2;30211
Nazwa obr. ewid.: Szlachecin, Bolechowo,
Identyfikator obr. ewid.: 302104_2.0017;3
Miejscowość: Szlachecin
Arkusz: 1,2; 1
Działka: wg zasięgu
Sekcja: 6.181.12.18.3.3, 6.181.12.22.2.2,2.
(N4E1-75,84,85,94, N3E1-4)
KERG: GKG.4141.9304.2014
Stan aktualny na dzień:18.08.2014r.
zakres aktualizacji
mapa 2/3

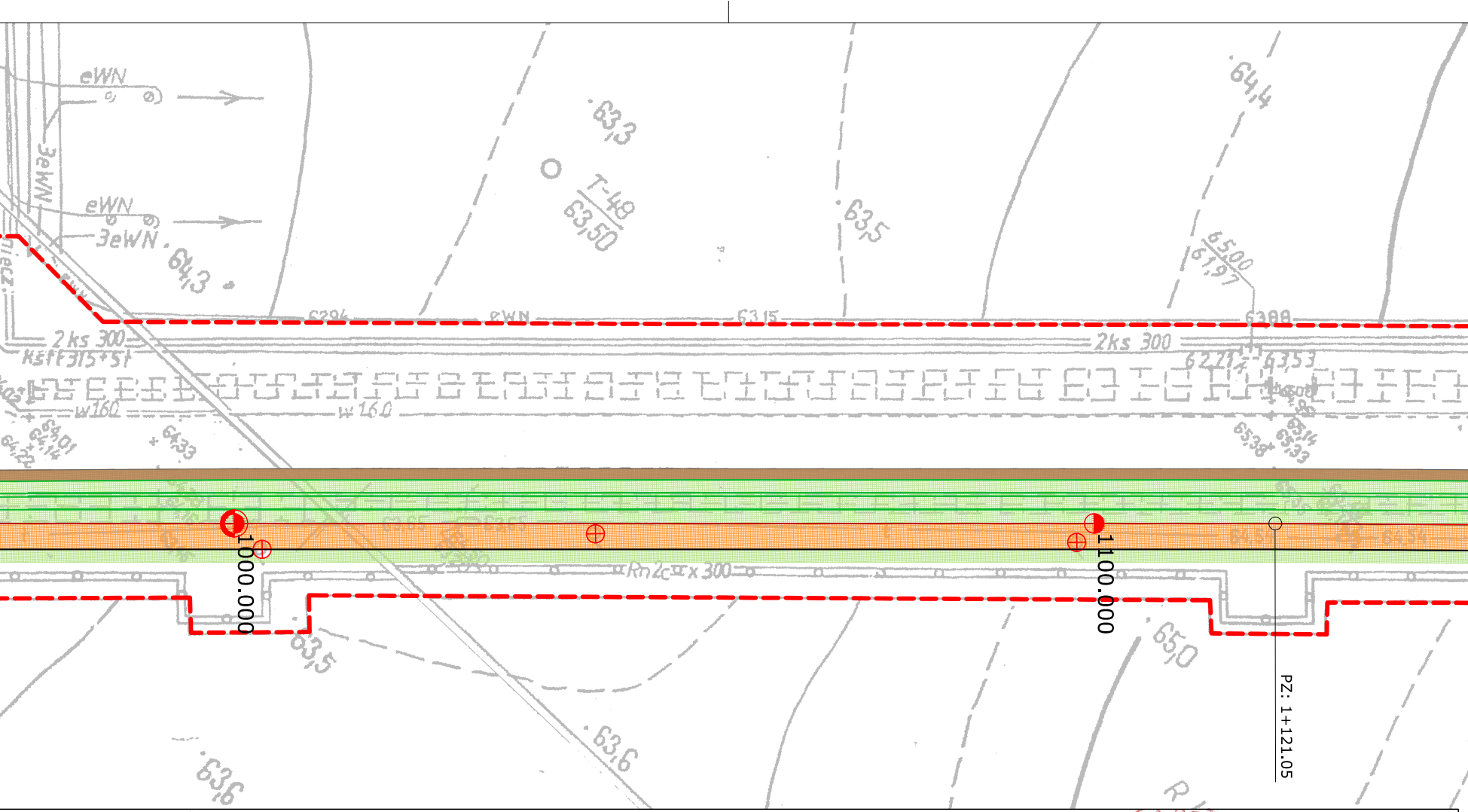
eWN
3eWN
eWN
3eWN
.633
T-48
63,50
.635
.644
6500
61,97
64,3
6294
eWN
6315
6388
2 ks 300
2ks 300
kstt 315*St
6271
6353
w160
w160
6401
6414
6422
6433
6538
6533
1000.000
1100.000
Rn 2c x 300
63,5
650
63,6
636
PZ: 1+121.05

MAPA DO CELÓW PROJEKTOWYCH
1:500

a Goślina
11_4
; Murowana Goślina
302111_4.0001

3,2.2,4.1,4.3, 6.180.12.02.2.1

Nie badano stanu księgi wieczystej dla działek drogowych

Układ współrzędnych prostokątnych płaskich	lokalny
Układ wysokości	Amsterdam

Nie wyklucza się istnienia w terenie innych nie wykazanych na niniejszej mapie urządzeń podziemnych, które nie były zgłoszone do inwentaryzacji lub o których brak jest informacji w instytucjach branżowych.

"Kolorem czerwonym zaznaczono punkty osnowy geodezyjnej, które podlegają ochronie. Zgodnie z art. 48 pkt 3 ustawy z dnia 17 maja 1989 r. Prawo geodezyjne i kartograficzne (Dz.U. z 2010 r., Nr 193, poz. 1287 ze zm.), kto (...) niszczy, uszkadza i przemieszcza znaki geodezyjne (...) podlega karze grzywny".

KADEX Geodezja POLSKA Sp. z o.o.
ul. Jackowskiego 9/3, 60-508 Poznań
tel. (61) 652 22 22, fax (61) 662 88 82
NIP 781-185-79-91 REGON 301607924

mgr inż. Łukasz Filipowski
GEODETA UPRAWNIONY
nr uprawnień zawodowych GGK 19030
tel. 61 652 22 22, kom. 501 [illegible] 004
e-mail: lukasz.filipowski@kadex.poznan.pl

Poświadcza się, że niniejszy dokument został opracowany w wyniku prac geodezyjnych i kartograficznych, których rezultaty zawiera operat techniczny wpisany do ewidencji materiałów państwowego zasobu geodezyjnego i kartograficznego

STAROSTA POZNAŃSKI

P.3021.2014. 10642
(identyfikator ewidencyjny materiału zasobu – operatu technicznego)

26-09-2014 Z up. STAROSTY POZNAŃSKIEGO
(Data wpisania operatu technicznego do ewidencji materiałów zasobu)

Ryszard Flitta
Starszy Specjalista
PODGiK w Poznaniu
(imię nazwisko i podpis osoby reprezentującej organ)

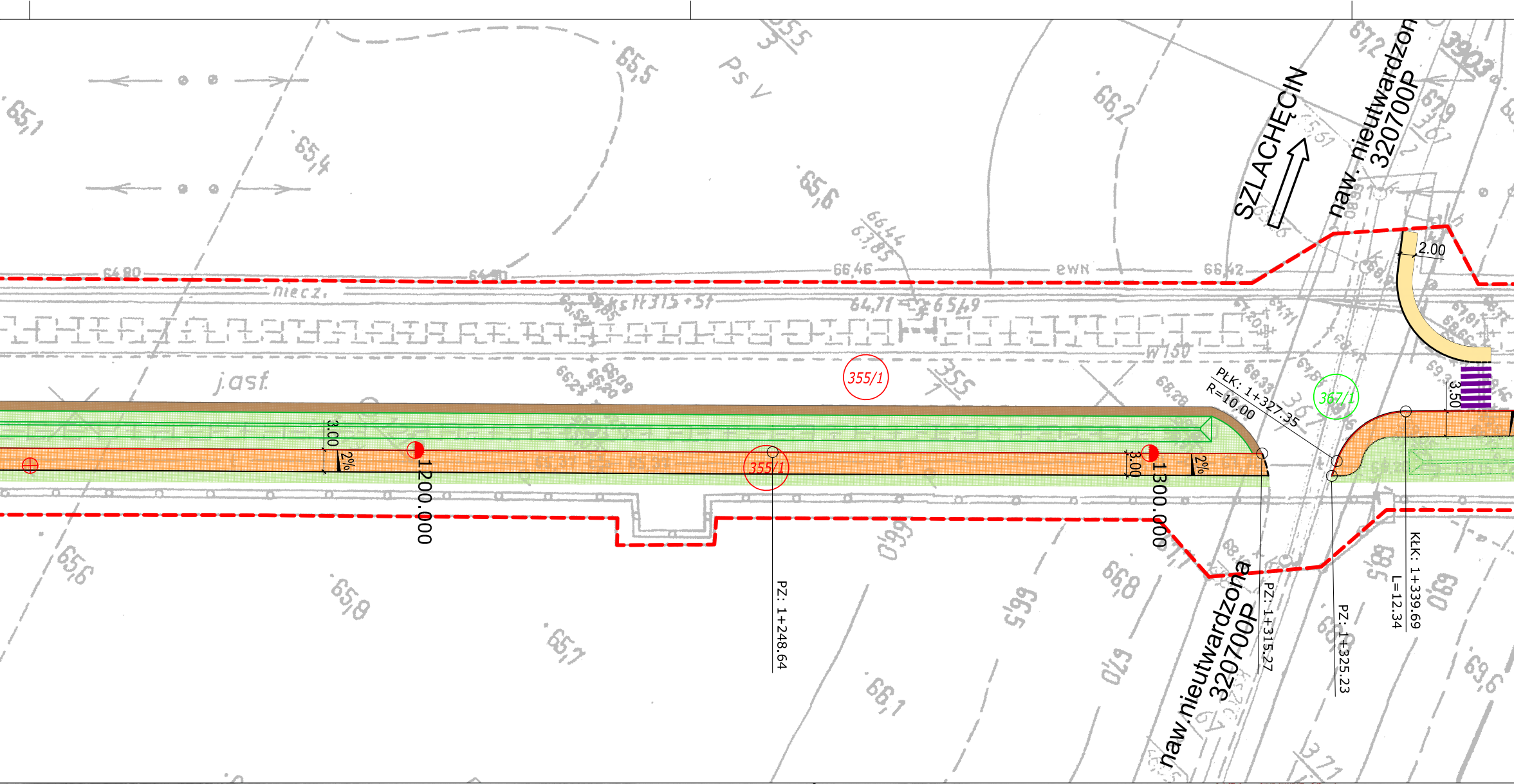
SZLACHĘCIN
naw. nieutwardzona 320700P
naw.nieutwardzona 320700P
2.00
3.50
PłK: 1+327.35
R=10.00
355/1
367/1
3.00
2%
1200.000
1300.000
PZ: 1+248.64
PZ: 1+315.27
PZ: 1+325.23
KłK: 1+339.69
L=12.34
j.asf.
niecz.
ewN
W150
Ps V
65,1
65,4
65,5
65,6
65,8
65,7
66,1
66,2
66,5
66,46
66,42
66,8
66,9
67,0
68,5
69,0
69,6

Województwo: wielkopolskie
Powiat: poznański
Nazwa jedn. ewid.: Czerwonak; Murowana Goślina
Identyfikator jedn. ewid.: 302104_2;302111_4
Nazwa obr. ewid.: Szlachecin, Bolechowo; Murowana Goślina
Identyfikator obr. ewid.: 302104_2.0017;302111_4.0001
Miejscowość: Szlachecin
Arkusz: 1,2; 1
Działka: wg zasięgu
Sekcja: 6.181.12.18.3.3, 6.181.12.22.2.2,2.3,2.2,4.1,4.3, 6.180.12.02.2.1 (N4E1-75,84,85,94, N3E1-4)
KERG: GKG.4141.9304.2014
Stan aktualny na dzień:18.08.2014r.
zakres aktualizacji
mapa 1/3

MAPA DO CELÓW PROJEKTOWYCH
1:500

Nie badano stanu księgi wieczystej dla działek drogowych

Układ współrzędnych prostokątnych płaskich	lokalny
Układ wysokości	Amsterdam

Nie wyklucza się istnienia w terenie innych nie wykazanych na niniejszej mapie urządzeń podziemnych, które nie były zgłoszone do inwentaryzacji lub o których brak jest informacji w instytucjach branżowych.

"Kolorem czerwonym zaznaczono punkty osnowy geodezyjnej, które podlegają ochronie. Zgodnie z art. 48 pkt 3 ustawy z dnia 17 maja 1989 r. Prawo geodezyjne i kartograficzne (Dz.U. z 2010 r., Nr 193, poz. 1287 ze zm.), kto (...) niszczy, uszkadza i przemieszcza znaki geodezyjne (...) podlega karze grzywny".

KADEX Geodezja POLSKA Sp. z o.o.
ul. Jackowskiego 9/3. 60-508 Poznań
tel. (61) 652 22 22. fax (61) 662 88 82
NIP 781-185-79-91 REGON 301607924

mgr inż. Łukasz Filipowski
GEODETA UPRAWNIONY
nr uprawnień zawodowych GGK. 19030
tel. 61 652 22 22, kom 501 721 004
e-mail: lukasz.filipowski@kadex.poznan.pl

26-09-2014

Poświadcza się, że niniejszy dokument został opracowany w wyniku prac geodezyjnych i kartograficznych, których rezultaty zawiera operat techniczny wpisany do ewidencji materiałów państwowego zasobu geodezyjnego i kartograficznego

STAROSTA POZNAŃSKI

P.3021.2014. 10647
(Identyfikator ewidencyjny materiału zasobu – operatu technicznego)

z up. STAROSTY [illegible]
(Data wpisania operatu technicznego do ewidencji materiałów zasobu)

Ryszard [illegible]
Starszy Specjalista
PODGiK w Poznaniu
(Imię nazwisko i podpis osoby reprezentującej organ)

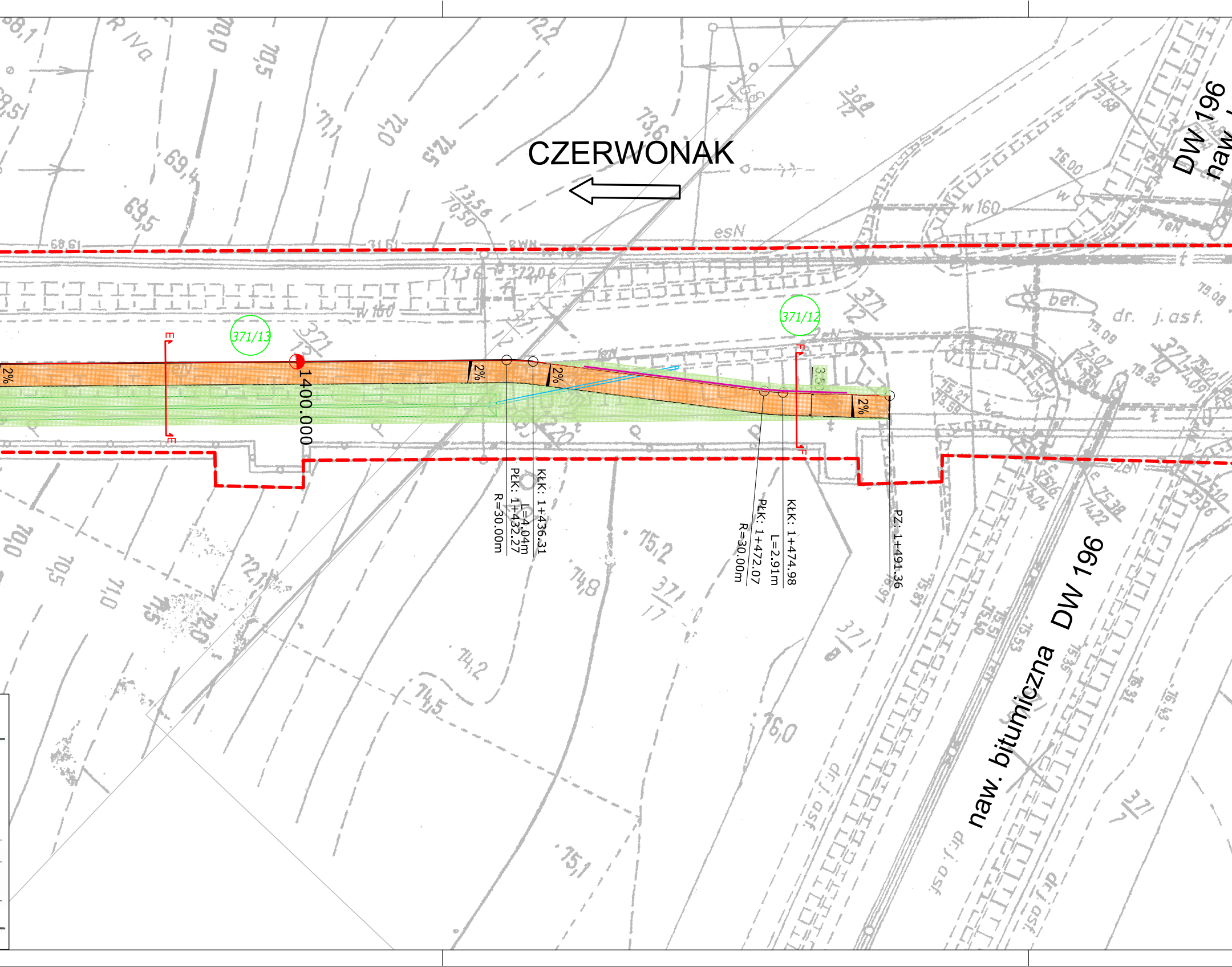
CZERWONAK
DW 196
371/13
371/12
2%
2%
2%
2%
2%
E
E
F
F
1400.000
3.50
KłK: 1+436.31
L=4.04m
PłK: 1+432.27
R=30.00m
KłK: 1+474.98
L=2.91m
PłK: 1+472.07
R=30.00m
PZ: 1+491.36
naw. bitumiczna DW 196

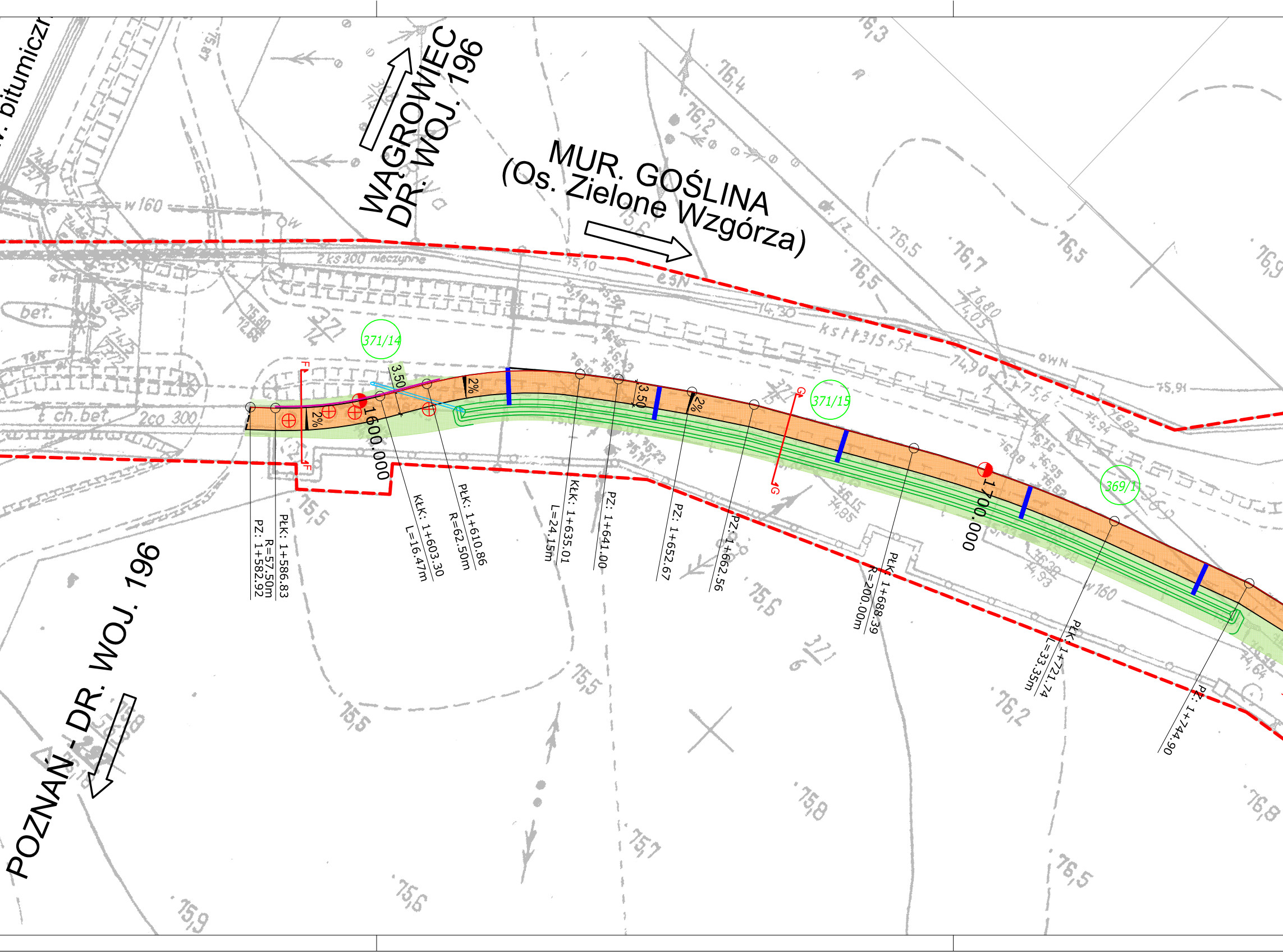
WĄGROWIEC
DR. WOJ. 196
MUR. GOŚLINA
(Os. Zielone Wzgórza)
POZNAŃ - DR. WOJ. 196
371/14
371/15
369/1
1600.000
1700.000
3.50
3.50
2%
2%
2%
F
F
G
G
PZ: 1+582.92
PłK: 1+586.83
R=57.50m
KłK: 1+603.30
L=16.47m
PłK: 1+610.86
R=62.50m
KłK: 1+635.01
L=24.15m
PZ: 1+641.00
PZ: 1+652.67
PZ:1+662.56
PłK: 1+688.39
R=200.00m
PłK: 1+721.74
L=33.35m
PZ: 1+744.90
2co 300
2ks 300 nieczynne
kst 315
w 160
bet.
ch.bet.
75,5
75,6
75,7
75,8
75,9
76,2
76,3
76,4
76,5
76,7
76,8
76,9
75,91
74,90
75,10

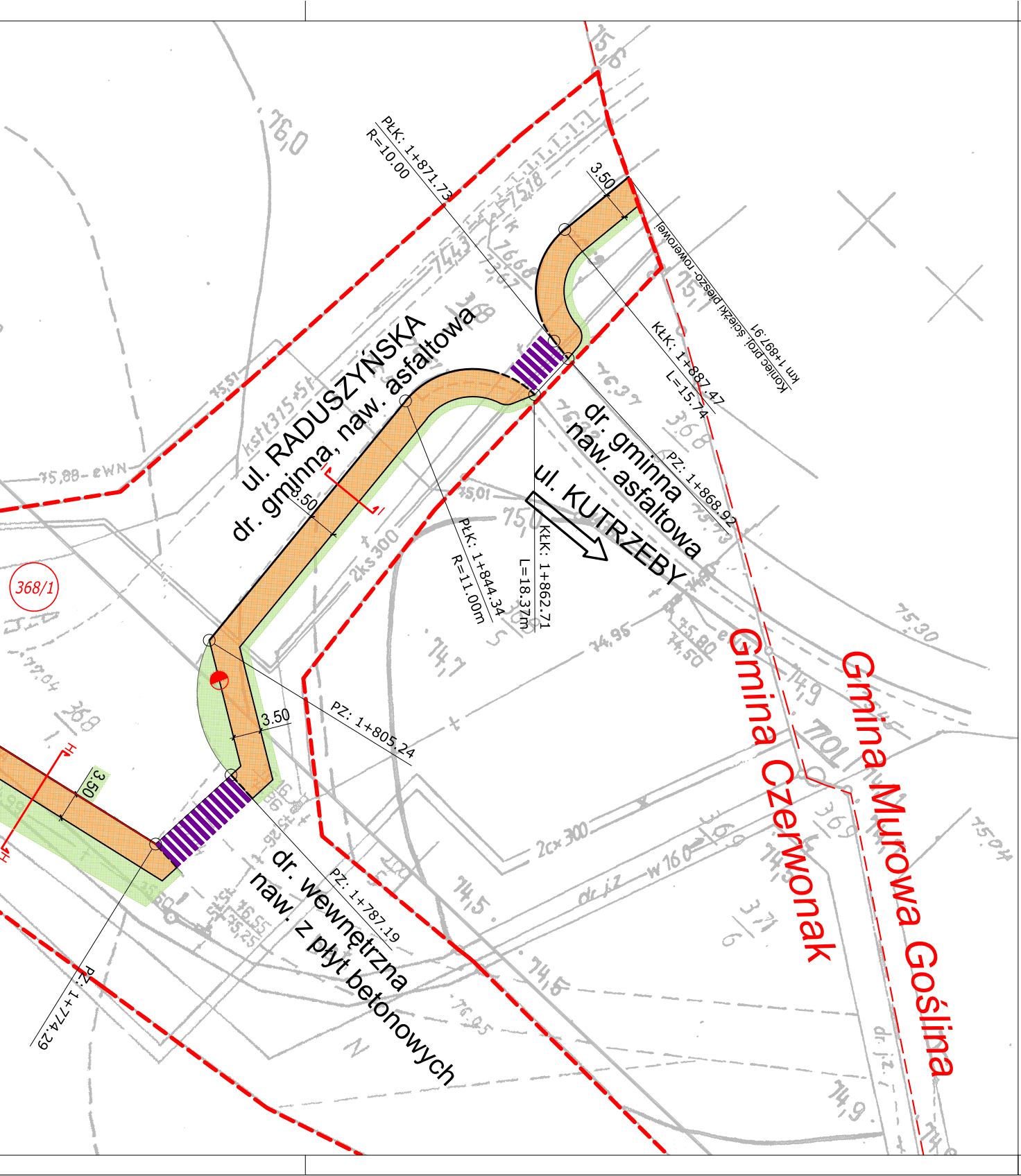
ul. RADUSZYŃSKA
dr. gminna, naw. asfaltowa
dr. gminna
naw. asfaltowa
ul. KUTRZEBY
Gmina Czerwonak
Gmina Murowa Goślina
dr. wewnętrzna
naw. z płyt betonowych
368/1
PłK: 1+871.73
R=10.00
3.50
KłK: 1+887.47
L=15.74
Koniec proj. ścieżki pieszo-rowerowej
km 1+897.91
PZ: 1+868.92
PłK: 1+844.34
R=11.00m
KłK: 1+862.71
L=18.37m
3.50
PZ: 1+805.24
3.50
3.50
PZ: 1+787.19
PZ: 1+774.29

LEGENDA:

– – –	linia rozgraniczająca teren
— · —	proj. oś
——	proj. krawężnik betonowy typ uliczny 15x30x100 cm
- - -	proj. krawężnik betonowy typ uliczny 15x30x100 cm obniżony
——	proj. obrzeże chodnikowe 8x30x100 cm
- - -	proj. opornik betonowy 12x25x100 cm wtopiony
🟧	proj. nawierzchnia ścieżki pieszo-rowerowej z betonowej kostki brukowej bezfazowej koloru szarego, gr. 8 cm
🟨	proj. nawierzchnia chodnika z brukowej koloru szarego, gr. 8 cm
⬜	proj. nawierzchni zjazdów publicznych z betonowej kostki brukowej koloru grafitowego, gr. 8 cm
🟫	pobocze gruntowe
🟩	proj. zieleń niska
2%	proj. pochylenie poprzeczne
196	numer działki w liniach rozgraniczających objęty Decyzją o ustaleniu lokalizacji celu inwestycji publicznego
196	numer działki w liniach rozgraniczających objety miejscowym planem zagospodarowania przestrzennego
——	proj. bariera segmentowa U-12a
═	proj. przepust betonowy pod drogą o średnicy 400mm
▨	proj. rów bezodpływowy
🟦	proj. ściek podchodnikowy "korytkowy"
⊗	istn. drzewo przeznaczone do wycinki

INWESTOR

Urząd Gminy Czerwonak

Urząd Gminy Czerwonak
ul. Źródlana 39
62-004 Czerwonak

ZAMAWIAJĄCY

Urząd Gminy Czerwonak

Urząd Gminy Czerwonak
ul. Źródlana 39
62-004 Czerwonak

JEDNOSTKA PROJEKTOWA

PRZEDSIĘBIORSTWO
PROJEKTOWO-USŁUGOWE
"DROMAX"

DRO MAX

ul. Milczańska 18A lok. 19, 61-131 POZNAŃ
e-mail: *biuro@dromax.com.pl*
tel. / fax. *+48 (0-61) 221 27 95*
web: *www.dromax.com.pl*

STADIUM	*PROJEKT BUDOWLANY*
TEMAT	*Budowa infrastruktury zewnętrznej dworca kolejowego w Bolechowie - ścieżki pieszo-rowerowej w kierunku dworca w Bolechowie wzdłuż ul. Obornickiej, na odcinku od ul. Kasztanowej do granicy Gminy Czerwonak.*
TYTUŁ RYSUNKU	*PLAN SYTUACYJNY*
BRANŻA	*DROGOWA*

STANOWISKO	IMIĘ I NAZWISKO	PODPIS
PROJEKTOWAŁ	mgr inż. Michał BAUMGART	
NR UPRAWNIEŃ/ SPECJALNOŚĆ	WKP/0252/POOD/08 *upr. bud. do projektowania bez ograniczeń w specjalności drogowej*	
OPRACOWAŁ	inż. Olga ELANTKOWSKA	
SPRAWDZIŁ	mgr inż. Krzysztof SZCZEPANIAK	
NR UPRAWNIEŃ/ SPECJALNOŚĆ	WKP/0257/POOD/08 *upr. bud. do projektowania bez ograniczeń w specjalności drogowej*	

DATA OPRACOWANIA	SKALA	NR RYSUNKU_ARKUSZ
01.04.2015	1:500	01_2
Nazwa pliku:	054_PB_DR_ps_01_A.dwg (054_PB_DR_ps_01_2A.pdf)	