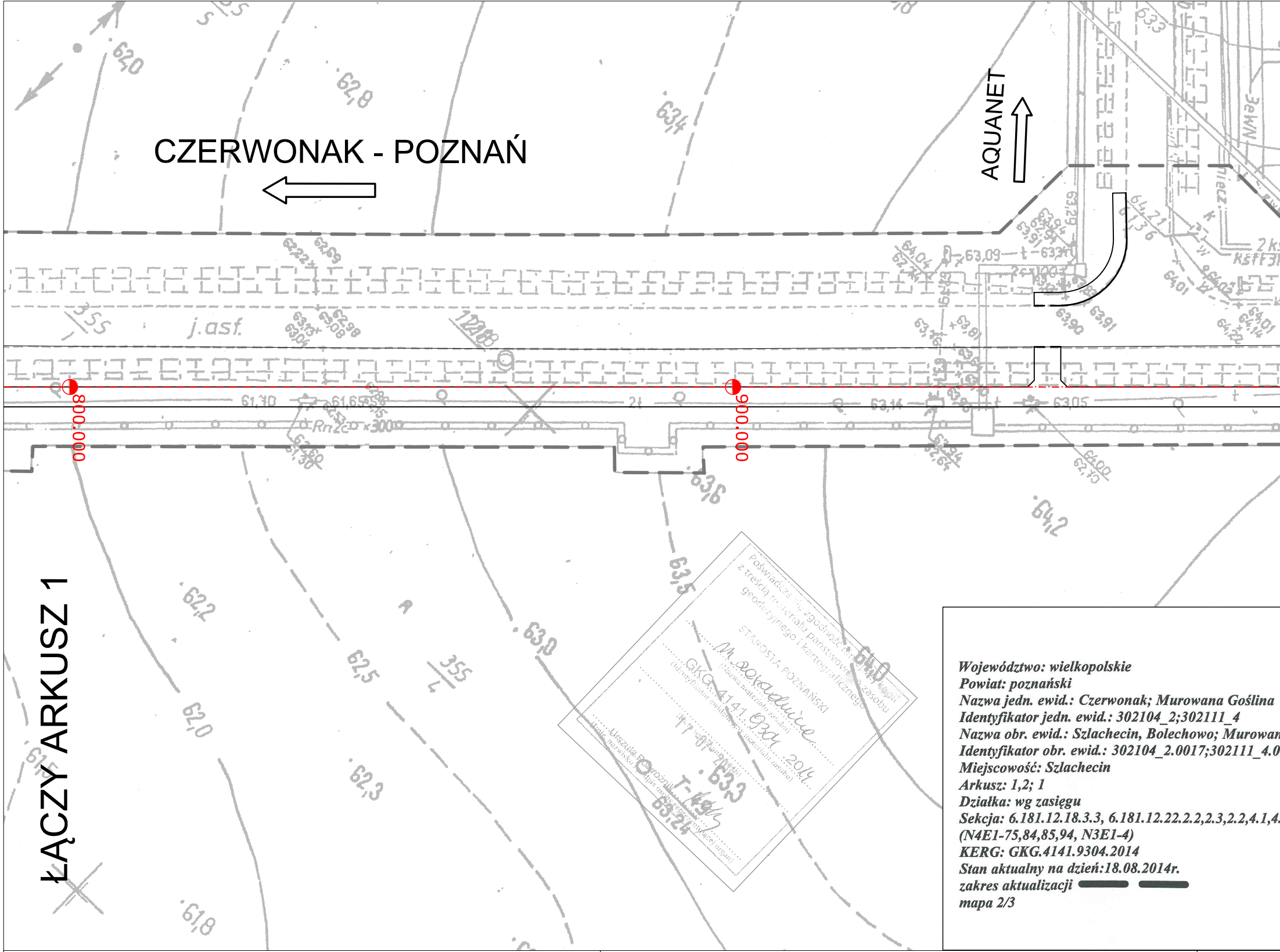
CZERWONAK - POZNAŃ
AQUANET
ŁĄCZY ARKUSZ 1
800.000
900.000
j.asf.
62,0
62,8
63,4
63,6
63,5
63,0
64,0
64,2
62,2
62,5
62,0
62,3
61,8
63,3
63,24
61,10
63,09
63,05
355

Poświadcza się zgodność niniejszej z treścią materiału państwowego zasobu geodezyjnego i kartograficznego

STAROSTA POZNAŃSKI

M. zasadnicze
(nazwa materiału zasobu)

GKG.4141.9304.2014
(identyfikator ewidencyjny materiału zasobu)

17-07-2014
(data)

Urszula Pogroźnik
(imię, nazwisko i podpis osoby reprezentującej organ)

Województwo: wielkopolskie
Powiat: poznański
Nazwa jedn. ewid.: Czerwonak; Murowana Goślina
Identyfikator jedn. ewid.: 302104_2;302111_4
Nazwa obr. ewid.: Szlachecin, Bolechowo; Murowan
Identyfikator obr. ewid.: 302104_2.0017;302111_4.0
Miejscowość: Szlachecin
Arkusz: 1,2; 1
Działka: wg zasięgu
Sekcja: 6.181.12.18.3.3, 6.181.12.22.2.2,2.3,2.2,4.1,4.
(N4E1-75,84,85,94, N3E1-4)
KERG: GKG.4141.9304.2014
Stan aktualny na dzień:18.08.2014r.
zakres aktualizacji ▬ ▬
mapa 2/3

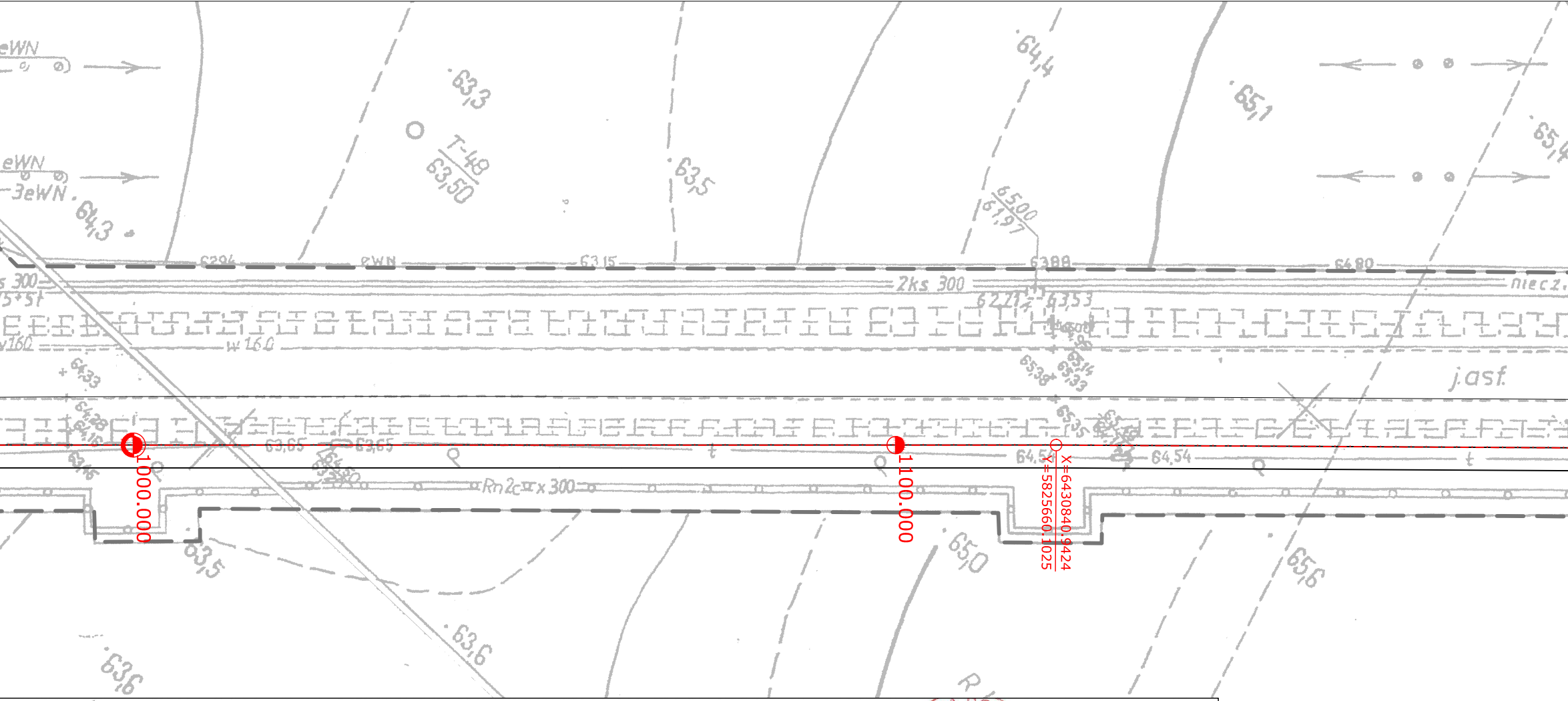
eWN
eWN
3eWN
64,3
63,3
T-48
63,50
63,5
64,4
65,00
61,97
65,1
65,4
2ks 300
niecz.
62,21
63,53
w 160
64,33
j.asf
63,65
63,65
64,5
64,54
Rn2c x 300
1000.000
1100.000
X=6430840.9424
Y=5825660.1025
63,5
65,0
65,6
63,6
63,6

MAPA DO CELÓW PROJEKTOWYCH
1:500

na Goślina
001

.3, 6.180.12.02.2.1

Nie badano stanu księgi wieczystej dla działek drogowych

Układ współrzędnych prostokątnych płaskich	lokalny
Układ wysokości	Amsterdam

Nie wyklucza się istnienia w terenie innych nie wykazanych na niniejszej mapie urządzeń podziemnych, które nie były zgłoszone do inwentaryzacji lub o których brak jest informacji w instytucjach branżowych.

"Kolorem czerwonym zaznaczono punkty osnowy geodezyjnej, które podlegają ochronie. Zgodnie z art. 48 pkt 3 ustawy z dnia 17 maja 1989 r. Prawo geodezyjne i kartograficzne (Dz.U. z 2010 r., Nr 193, poz. 1287 ze zm.), kto (...) niszczy, uszkadza i przemieszcza znaki geodezyjne (...) podlega karze grzywny".

KADEX Geodezja POLSKA Sp. z o.o.
ul. Jackowskiego 9/3. 60-508 Poznań
tel. (61) 652 22 22. fax (61) 662 88 82
NIP 781-185-79-91 REGON 301607924

mgr inż. Łukasz Filipowski
GEODETA UPRAWNIONY
nr uprawnień zawodowych GGK 19030
tel. 61 652 22 22, kom. 501 [illegible] 004
e-mail: lukasz.filipowski@kadex.poznan.pl

STAROSTA POZNAŃSKI

Poświadcza się, że niniejszy dokument został opracowany w wyniku prac geodezyjnych i kartograficznych, których rezultaty zawiera operat techniczny wpisany do ewidencji materiałów państwowego zasobu geodezyjnego i kartograficznego

STAROSTA POZNAŃSKI

P.3021.2014. 10647
(Identyfikator ewidencyjny materiału zasobu – operatu technicznego)

2 6 -09- 2014 Z up. STAROSTY POZNAŃSKIEGO
(Data wpisania operatu technicznego do ewidencji materiałów zasobu)

Ryszard Flitta
Starszy Specjalista
PODGiK w Poznaniu
(Imię nazwisko i podpis osoby reprezentującej organ)

Województwo: wielkopolskie
Powiat: poznański
Nazwa jedn. ewid.: Czerwonak; Murowana Gos
Identyfikator jedn. ewid.: 302104_2;302111_4
Nazwa obr. ewid.: Szlachecin, Bolechowo; Mur
Identyfikator obr. ewid.: 302104_2.0017;30211
Miejscowość: Szlachecin
Arkusz: 1,2; 1
Działka: wg zasięgu
Sekcja: 6.181.12.18.3.3, 6.181.12.22.2.2,2.3,2.2,
(N4E1-75,84,85,94, N3E1-4)
KERG: GKG.4141.9304.2014
Stan aktualny na dzień:18.08.2014r.
zakres aktualizacji ▬ ▬
mapa 1/3

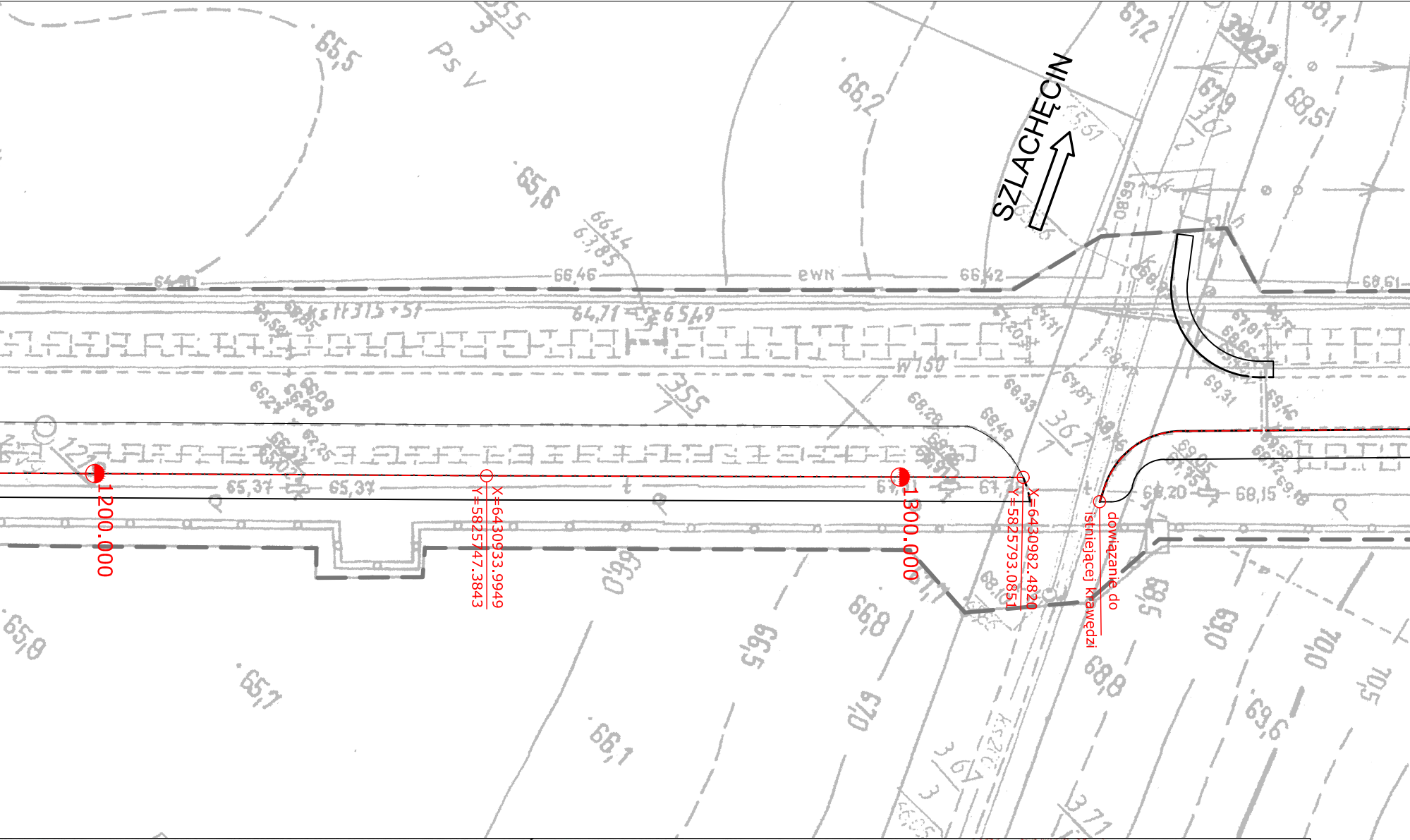
SZLACHĘCIN
1200.000
1300.000
X=6430933.9949
Y=5825747.3843
X=6430982.4820
Y=5825793.0851
dowiazanie do
istniejącej krawędzi
66,46
66,42
68,61
65,37
65,37
68,20
68,15
ewN
W150
355
367
3903

MAPA DO CELÓW PROJEKTOWYCH

1:500

ślina

rowana Goślina

1_4.0001

4.1,4.3, 6.180.12.02.2.1

Nie badano stanu księgi wieczystej dla działek drogowych

Układ współrzędnych prostokątnych płaskich	lokalny
Układ wysokości	Amsterdam

Nie wyklucza się istnienia w terenie innych nie wykazanych na niniejszej mapie urządzeń podziemnych, które nie były zgłoszone do inwentaryzacji lub o których brak jest informacji w instytucjach branżowych.

"Kolorem czerwonym zaznaczono punkty osnowy geodezyjnej, które podlegają ochronie. Zgodnie z art. 48 pkt 3 ustawy z dnia 17 maja 1989 r. Prawo geodezyjne i kartograficzne (Dz.U. z 2010 r., Nr 193, poz. 1287 ze zm.), kto (...) niszczy, uszkadza i przemieszcza znaki geodezyjne (...) podlega karze grzywny".

KADEX Geodezja POLSKA Sp. z o.o.
ul. Jackowskiego 9/3. 60-508 Poznań
tel. (61) 652 22 22. fax (61) 662 88 82
NIP 781-185-79-91 REGON 301607924

mgr inż. Łukasz Filipowski
GEODETA UPRAWNIONY
nr uprawnień zawodowych GGK. 19030
tel. 61 652 22 22, kom. 501 721 004
e-mail: lukasz.filipowski@kadex.poznan.pl

26-09-2014

Poświadcza się, że niniejszy dokument został opracowany w wyniku prac geodezyjnych i kartograficznych, których rezultaty zawiera operat techniczny wpisany do ewidencji materiałów państwowego zasobu geodezyjnego i kartograficznego

STAROSTA POZNAŃSKI

P.3021.2014. 10647
(Identyfikator ewidencyjny materiału zasobu – operatu technicznego)

Z up. STAROSTY

(Data wpisania operatu technicznego do ewidencji materiałów zasobu)

Ryszard
Starszy Specjalista
PODGiK w Poznaniu

(Imię nazwisko i podpis osoby reprezentującej organ)

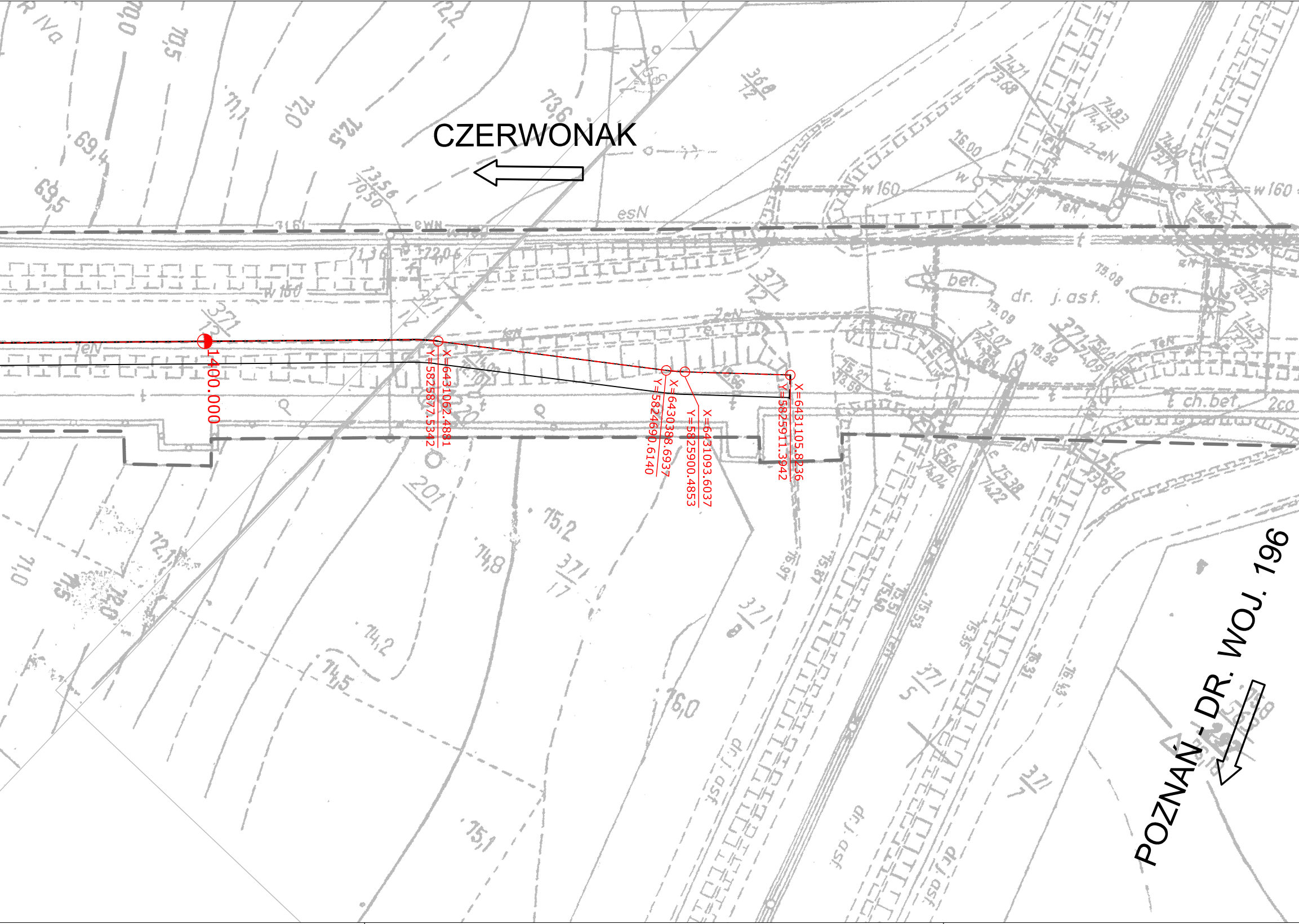
CZERWONAK
1400.000
X=6431062.4881
Y=5825877.5342
X=6430388.6937
Y=5824690.6140
X=6431093.6037
Y=5825900.4853
X=6431105.8236
Y=5825911.3942
POZNAŃ - DR. WOJ. 196
esN
w 160
dr. j.asf.
bet.
ch.bet.
ZeN
teN
75,2
74,8
74,2
74,5
76,0
75,1
72,1
72,5
72,0
71,1
69,4
69,5
70,5
201
371/12
371/7
jsD/jp

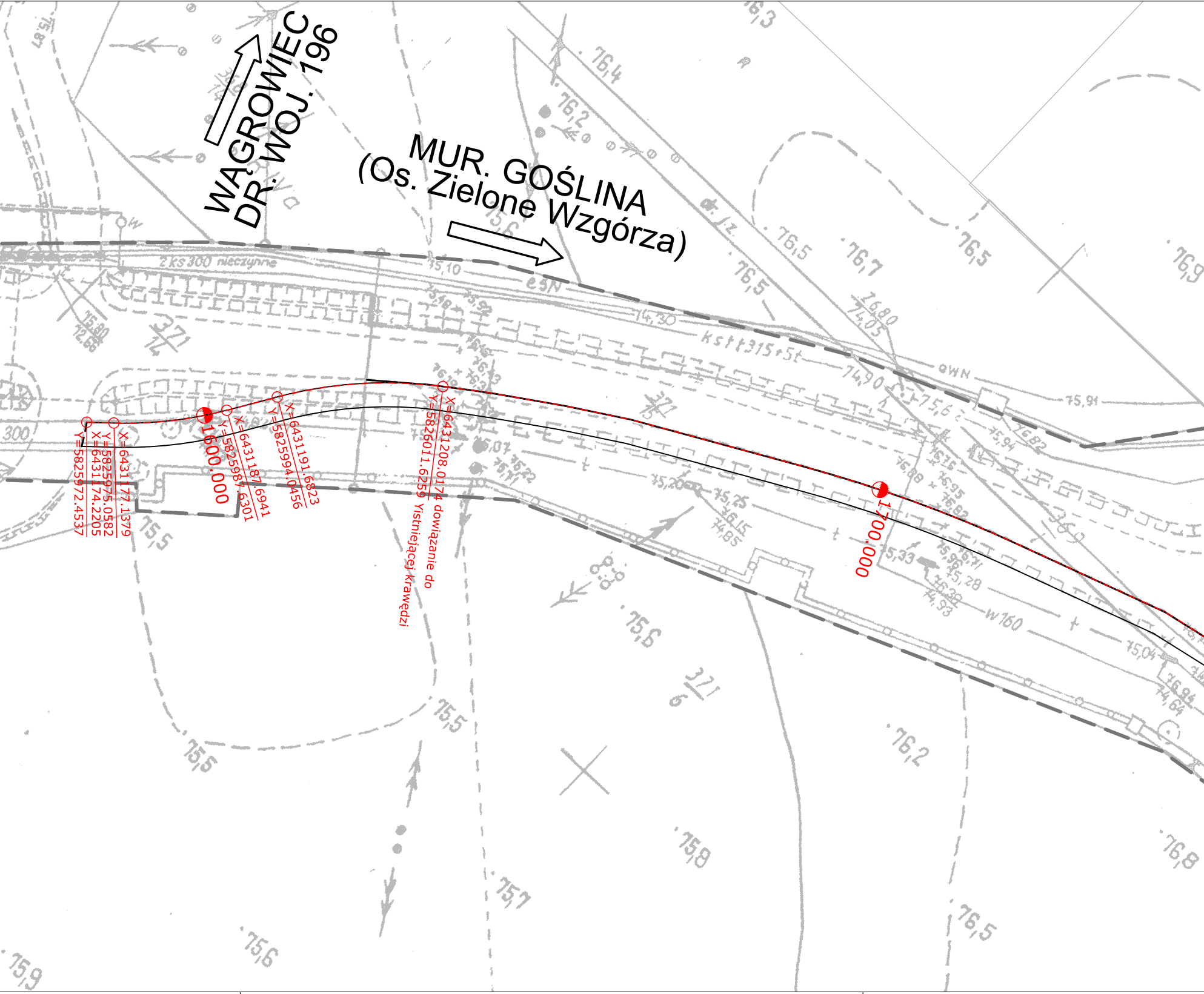
WĄGROWIEC
DR. WOJ. 196
MUR. GOŚLINA
(Os. Zielone Wzgórza)
X=6431177.1379
Y=5825975.0582
X=6431174.2205
Y=5825972.4537
1600.000
X=6431187.6941
Y=5825987.6301
X=6431191.6823
Y=5825994.0456
X=6431208.0174 dowiązanie do
Y=5826011.6259 Yistniejącej krawędzi
1700.000
2 ks 300 nieczynne
kst 1315+5t
w 160
75,5
75,6
75,8
75,9
76,2
76,4
76,5
76,7
76,8

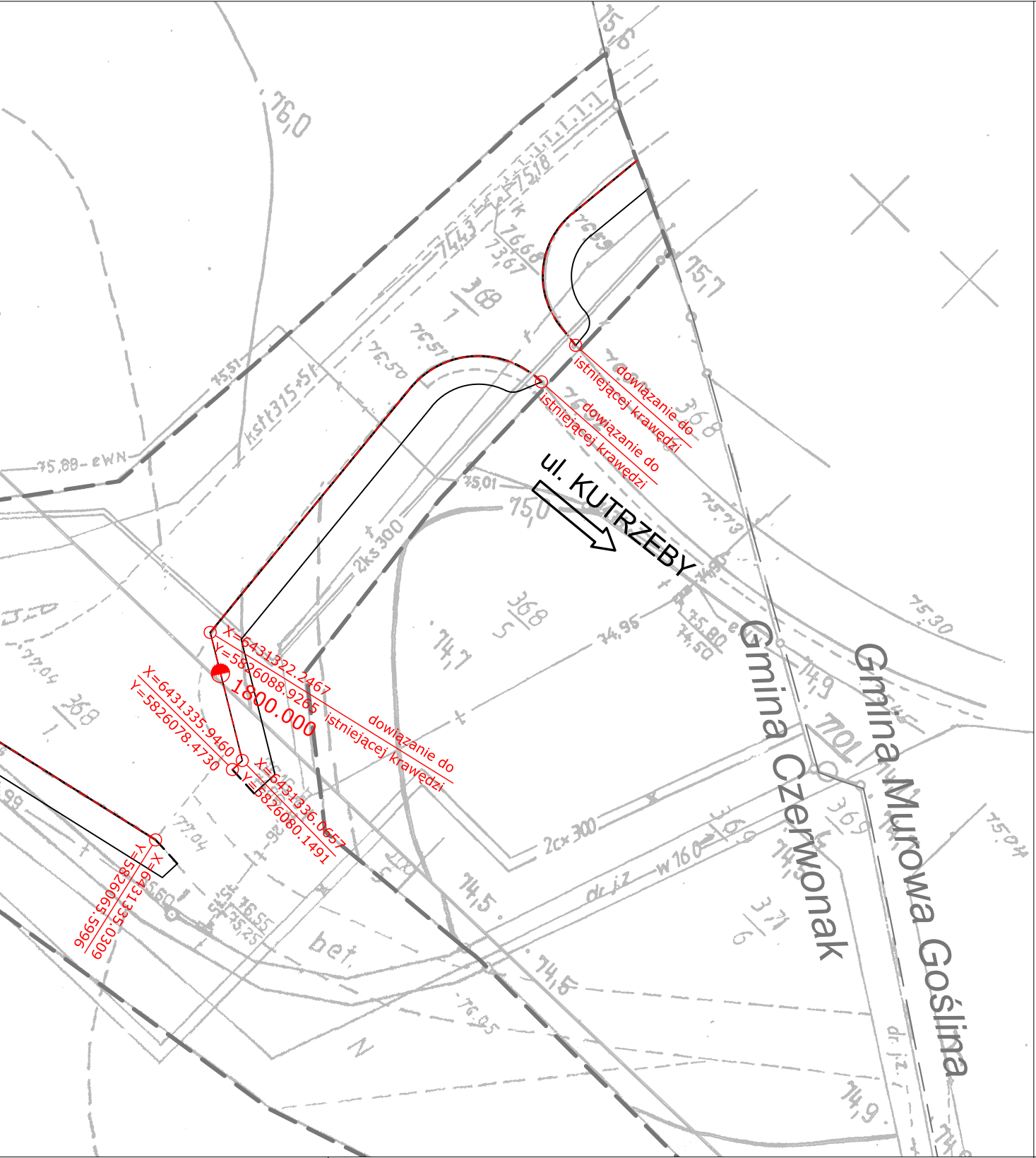
dowiązanie do istniejącej krawędzi
dowiązanie do istniejącej krawędzi
dowiązanie do istniejącej krawędzi
ul. KUTRZEBY
Gmina Czerwonak
Gmina Murowa Goślina
X=6431322.2467
Y=5826088.9265
1800.000
X=6431335.9460
Y=5826078.4730
X=6431336.0657
Y=5826080.1491
X=6431335.0309
Y=5826065.5996
2ks 300
2cx 300
w 160
dr. j.z.
bet.
75,88 - EWN

LEGENDA:

▬ ▬ ▬	linia rozgraniczająca teren
-·-·-·-	proj. oś
━━━	proj. krawężnik betonowy typ uliczny 15x30x100 cm
– – – –	proj. krawężnik betonowy typ uliczny 15x30x100 cm obniżony
───	proj. obrzeże chodnikowe 8x30x100 cm
– – – –	proj. opornik betonowy 12x25x100 cm wtopiony

INWESTOR

Urząd Gminy Czerwonak

Urząd Gminy Czerwonak
ul. Źródlana 39
62-004 Czerwonak

ZAMAWIAJĄCY

Urząd Gminy Czerwonak

Urząd Gminy Czerwonak
ul. Źródlana 39
62-004 Czerwonak

JEDNOSTKA PROJEKTOWA

PRZEDSIĘBIORSTWO PROJEKTOWO-USŁUGOWE "DROMAX"

ul. Milczańska 18A lok. 19, 61-131 POZNAŃ
e-mail: *biuro@dromax.com.pl*
tel. / fax. *+48 (0-61) 221 27 95*
web: *www.dromax.com.pl*

STADIUM	*PROJEKT WYKONAWCZY*
TEMAT	*Dokumentacja projektowa budowy infrastruktury zewnętrznej dworca kolejowego w Bolechowie - ścieżkipieszo- rowerowej w kierunku dworca w Bolechowie wzdłuż ul. Obornickiej, na odcinku od ul. Kasztanowej do granicy Gminy Czerwonak.*
TYTUŁ RYSUNKU	*PLAN GEOMETRII* *TYCZENIE OSI*
BRANŻA	*DROGOWA*

STANOWISKO	IMIĘ I NAZWISKO	PODPIS
PROJEKTOWAŁ	mgr inż. Michał BAUMGART	
NR UPRAWNIEŃ/ SPECJALNOŚĆ	WKP/0252/POOD/08 *upr. bud. do projektowania bez ograniczeń w specjalności drogowej*	
OPRACOWAŁ	inż. Olga ELANTKOWSKA	
SPRAWDZIŁ	mgr inż. Krzysztof SZCZEPANIAK	
NR UPRAWNIEŃ/ SPECJALNOŚĆ	WKP/0257/POOD/08 *upr. bud. do projektowania bez ograniczeń w specjalności drogowej*	

DATA OPRACOWANIA	SKALA	NR RYSUNKU_ARKUSZ
22.04.2015	1:500	06_2
Nazwa pliku:	054_PW_DR_pg_01_A.dwg (054_PW_DR_pg_01_2A.pdf)	