

Poznań, 2010-10-19

Numer pisma: DW/IT/2010U/43352/2010

Numery spraw: IT/80-2/1866/2010

Urząd Gminy Czerwonak
Źródłana 39
62-004 Czerwonak**Dotyczy: warunków technicznych budowy odcinka sieci wodociągowej w ulicy Topolowej w Koziegłowach, gm. Czerwonak**

W odpowiedzi na pismo nr WI.2211-126/10 w ww. sprawie, w związku z budową połączenia drogowego pomiędzy ulicą Św. Wojciecha w Czerwonaku a ulicą J. Piłsudskiego w Koziegłowach wydaje się następujące warunki techniczne budowy odcinka sieci wodociągowej w ulicy Topolowej. Wodociąg należy zaprojektować z rur PE a w węzłach należy projektować kształtki kołnierzowe z żeliwa sferoidalnego. Minimalne przykrycie wodociągu z PE wynosi 1,7 m.

Projektowany wodociąg należy połączyć z magistralą wodociągową o średnicy 400mm z rur stalowych. Na projektowanym wodociągu, za trójnikiem należy przewidzieć zasuwę (którą należy zamknąć i zabezpieczyć przed otwarciem), wodociąg należy wyprowadzić poza pas drogowy i zaślepić.

Schematy węzłów należy uzgodnić w Aquanet S.A. na etapie wstępnym projektowania.

Prace należy prowadzić w porozumieniu i pod nadzorem Wydziału Eksploatacji Sieci Wodociągowej Aquanet S.A., 61-711 Poznań ul. Przepadek 2. O planowanym terminie rozpoczęcia prac należy powiadomić pisemnie Aquanet S.A. z 7 – dniowym wyprzedzeniem (adres j.w.).

Ponadto informujemy, że:

- płukanie sieci wodociągowej może się odbywać wyłącznie przy użyciu urządzenia pomiarowego pobranego w Wydziale Eksploatacji Sieci Wodociągowej Aquanet S.A., 61-711 Poznań ul. Przepadek 2;

- termin płukania sieci należy zgłosić pisemnie w Aquanet S.A. z 7-dniowym wyprzedzeniem (adres j.w.);

- termin montażu i demontażu urządzenia pomiarowego należy zgłosić pisemnie i uzgodnić w Aquanet S.A. (adres j.w.).

Projektowana sieć wodociągowa powinna być zlokalizowana w wydzielonej geodezyjnie drodze publicznej.

W innym przypadku do projektu technicznego należy dołączyć akt notarialny z wnioskiem o wpis do księgi wieczystej o prawie nieodpłatnego użytkowania działki, na której będzie zlokalizowane uzbrojenie w pasie drogowym, na rzecz Aquanet S.A., w zakresie lokalizacji i dostępu w celach eksploatacji projektowanego uzbrojenia. Treść aktu notarialnego należy wstępnie uzgodnić z kierownikiem Działu Technicznego i Dokumentacji.

Projekt techniczny wodociągu należy opracować zgodnie z wytycznymi „Projektowanie, wykonawstwo sieci wodociągowych i kanalizacyjnych oraz przyłączy. Wymagania ogólne”- wydanie Aquanet, styczeń 2007 rok, na podstawie obowiązujących przepisów i normatywów technicznych oraz na podstawie wytycznych pt. Standardy materiałowe obiektów i urządzeń

wodociagowych stosowanych na sieciach wodociagowych w obszarze działania Aquanet S.A
opracowanie Aquanet z czerwca 2007 roku.

Do projektu technicznego na sieć wodociagową należy dołączyć mapę stanu prawnego w zakresie projektowanego uzbrojenia lub mapę ewidencji gruntu wraz z wskazanym projektowanym uzbrojeniem oraz decyzję o lokalizacji inwestycji celu publicznego.

Trasę projektowanego uzbrojenia należy uzgodnić w Zespole Uzgadniania Dokumentacji ul. Jackowskiego nr 18-20 w Poznaniu, a projekt techniczny w Aquanet S.A. ul. Dolna Wilda 126 w Poznaniu.


Ponadto informujemy, że z załączonej do wniosku mapy zasadniczej wynika, że w rejonie planowanego wodociagu znajdują się drzewa, pas ochronny dla projektowanego wodociagu wynosi po 3,0m szerokości z każdej strony przewodu wodociagowego, licząc od jego skraju. Ze względu na bezpieczeństwo i wymogi eksploatacyjne, w pasie tym zabrania się budowania jakichkolwiek obiektów stałych i tymczasowych oraz zadrzewiania.

Niniejsze warunki techniczne są ważne dwa lata.

Załącznik:


1. Mapa zasadnicza.
2. Faktura.

Sprawę prowadził: Artur Greser, tel.:061-83-59-289
e-mail: artur.greser@aquanet.pl



STAROSTWO POWIATOWE
w Poznaniu

Za zgodą
z oryginałem:



Proponowany przebieg ulicy z liniami rozgraniczającymi skala 1:1000

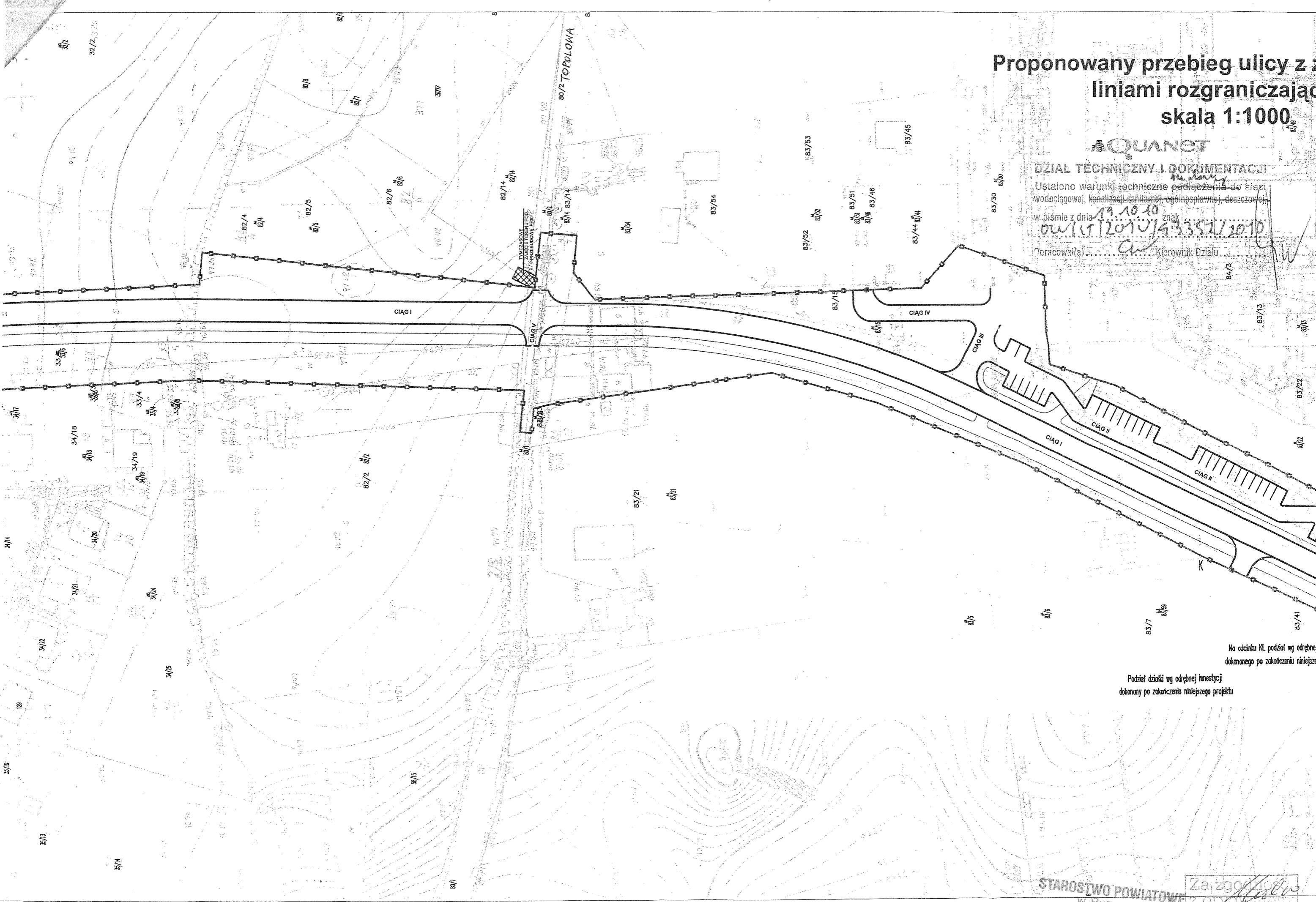
QUANET

DZIAŁ TECHNICZNY I DOKUMENTACJA

Ustalono warunki techniczne podłączenia do sieci wodociągowej, kanalizacji sanitarnej, ogólnospławnej, deszczowej,

w piśmie z dnia 19.10.10 znak
OW.1.17.12010/193352/2010

Pracował(a) Kierownik Działu



STAROSTWO POWIATOWE w Poznaniu
Za zgodnością z oryginałem

Czerwonak, dnia 08.02.2011r.

WKS.7624-3-2/11

MR – Inżynieria Sanitarna

Os. Przyjaźni 10/238
61-685 Poznań

dotyczy: budowy sieci wodociągowej w Czerwonaku

W odpowiedzi na pismo z dnia 01.02.2011r. informuję, że przedmiotowa inwestycja polegająca na budowie odcinka sieci wodociągowej o dł. 20 m w ulicy Topolowej w Czerwonaku nie jest zaliczona zgodnie z rozporządzeniem Rady Ministrów z dnia 09.11.2010r. w sprawie przedsięwzięć mogących znacząco oddziaływać na środowisko (Dz.U.Nr 213, poz. 1397) do przedsięwzięć wymienionych w przedmiotowym rozporządzeniu. Zatem nie wymaga uzyskania decyzji o środowiskowych uwarunkowaniach zgody na realizację przedsięwzięcia.

Do wiadomości:

1. Wydział Inwestycji
2. a/a WKŚ

Kierownik Wydziału Gospodarki
Komunalnej i Ochrony Środowiska

Irena Apanas-Budny
Irena Apanas-Budny

Sprawę prowadzi:
Julita Sydow
61-65-44-263

Za zgodność
z oryginałem:

STAROSTWO POWIATOWE
w Poznaniu

Wójt Gminy Czerwonak
ul. Źródłana 39
62-004 Czerwonak

Data wpływu	L.dz.	Znak pisma	Z dnia
16.03.2011r.	4211	WUG.73311-04-14/2011	12.05.2011r.

DECYZJA
o ustaleniu lokalizacji inwestycji celu publicznego

Na podstawie art. 104 i 107 ustawy z dnia 14 czerwca 1960 r. – Kodeks postępowania administracyjnego (Dz. U. z 2000 r. Nr 98, poz. 1071 z późn. zm.) oraz art. 50 ust. 1 w związku z art. 4 ust. 2 pkt 1 ustawy z dnia 27 marca 2003 r. o planowaniu i zagospodarowaniu przestrzennym (Dz. U. z 2003 r. Nr 80, poz. 717 z późn. zm.), po rozpatrzeniu wniosku:

Gminy Czerwonak
ul. Źródłana 39
62-004 Czerwonak

Pełnomocnik:
MR – INŻYNIERIA SANITARNA
os. Przyjaźni 10/238
61 – 685 Poznań

z dnia 15.03.2011r. (data wpływu do tuł. Urzędu 16.03.2011r.) w sprawie ustalenia lokalizacji inwestycji celu publicznego polegającej na budowie sieci wodociągowej na terenie działki o nr ewid. 82/17 położonej w miejscowości Koziegłowy, arkusz mapy 4, obręb Koziegłowy, gmina Czerwonak, zgodnie z załącznikiem graficznym do niniejszej decyzji,

u s t a l a m :

następujące warunki lokalizacji inwestycji

- 1) ustalenia dotyczące funkcji zabudowy i zagospodarowania terenu: **budowa sieci wodociągowej;**
- 2) ustalenia dotyczące rodzaju zabudowy: obiekty infrastruktury technicznej;
- 3) ustalenia dotyczące warunków i wymagań kształtowania ładu przestrzennego:
 - a) granicę terenu objętego inwestycją określono na mapie zasadniczej w skali 1:500 stanowiącej załącznik do niniejszej decyzji,
 - b) zakres i orientacyjne parametry inwestycji:
 - rury TS 200/18,4,
 - długość ok. 20,0 m,
 - c) przy projektowaniu inwestycji należy zachować obowiązujące przepisy prawa budowlanego – ustawa z dnia 7 lipca 1994r. (tj. Dz. U. z 2006r. Nr 156, poz. 1118 ze zmianami);
- 4) ustalenia dotyczące ochrony środowiska, przyrody i krajobrazu:
 - a) inwestycja musi być zgodna z przepisami ustawy z dnia 27 kwietnia 2001 r. Prawo ochrony środowiska (Dz. U. z 2008r. Nr 25, poz. 150 ze zm.),
 - b) podczas realizacji inwestycji należy chronić drzewa i krzewy, w przypadku konieczności wycinki drzew należy uzyskać stosowne pozwolenie;
- 5) ustalenia dotyczące ochrony dziedzictwa kulturowego i zabytków oraz dóbr kultury współczesnej: w razie natrafienia w trakcie prac ziemnych na obiekty archeologiczne, należy przerwać pracę, zabezpieczyć teren i niezwłocznie powiadomić odpowiedni organ służby ochrony zabytków, a następnie przystąpić do archeologicznych badań ratunkowych;
- 6) ustalenia dotyczące obsługi w zakresie komunikacji i infrastruktury technicznej: zgodnie z warunkami określonymi przez gestorów sieci;
- 7) wymagania dotyczące ochrony interesów osób trzecich:
 - a) zabudowa i zagospodarowanie terenu nie może ograniczać dostępu do drogi publicznej dla innych działek,

STAROSTWO POWIATOWE
w Poznaniu

Za zgodność
z oryginałem:
[Podpis]

- b) zabudowa i zagospodarowanie terenu nie może ograniczać korzystania z wody, kanalizacji, energii elektrycznej i ciepłej oraz środków łączności dla obiektów zlokalizowanych na innych działkach,
 - c) zabudowa i zagospodarowanie terenu nie może ograniczać dostępu światła dziennego do pomieszczeń przeznaczonych na pobyt ludzi (osób trzecich),
 - d) w projekcie technicznym należy zastosować takie rozwiązania aby nie wnosić dodatkowych uciążliwości na tereny sąsiadujące, w zakresie zanieczyszczenia powietrza, hałasu i drgań,
 - e) realizacja inwestycji nie może zmieniać stosunków wodnych na sąsiednich działkach osób trzecich,
- 8) linie rozgraniczające teren inwestycji stanowi granica działki, na której przewiduje się realizację inwestycji – zgodnie z załącznikiem graficznym do niniejszej decyzji w skali 1:500.

Uzasadnienie

Do Wójta Gminy Czerwonak, dnia 16.03.2011r. wpłynął wniosek Gminy Czerwonak, ul. Źródłana 39, 62-004 Czerwonak w sprawie ustalenia lokalizacji inwestycji celu publicznego dla inwestycji polegającej na budowie sieci wodociągowej na terenie działki o nr ewid. 82/17 położonej w miejscowości Koziegłowy, arkusz mapy 4, gmina Czerwonak.

Postępowanie o wydanie niniejszej decyzji było prowadzone zgodnie z wymaganiami ustawy z dnia 27 marca 2003 r. o planowaniu i zagospodarowaniu przestrzennym (Dz. U. z 2003 r. Nr 80, poz. 717 z późn. zm.), jak dla terenu dla którego jest brak planu zagospodarowania przestrzennego i dla inwestycji dla której nie ma obowiązku sporządzenia takiego planu.

O wszczęciu postępowania w sprawie wydania niniejszej decyzji zawiadomiono w formie obwieszczenia, a także w sposób zwyczajowo przyjęty. Właścicieli i użytkowników wieczystych nieruchomości, na których będzie lokalizowana niniejsza inwestycja celu publicznego zawiadomiono na piśmie.

Strony postępowania, w tym właściciele nieruchomości, na których będzie lokalizowana przedmiotowa inwestycja nie wnieśli uwag i zastrzeżeń do przedmiotowej inwestycji w okresie trwania postępowania.

Po dokonaniu analizy warunków i zasad zagospodarowania terenu oraz jego zabudowy wynikających z przepisów odrębnych oraz stanu faktycznego i prawnego terenu, na którym przewiduje się realizację inwestycji, a także po uzgodnieniu z właściwymi organami, o których mowa w art. 53 ust. 4 ustawy o planowaniu i zagospodarowaniu przestrzennym stwierdzono, iż zamierzenie inwestycyjne jest zgodne z przepisami odrębnymi i nie narusza ładu przestrzennego. Wobec powyższego, orzeczono jak w sentencji.

Pouczenie

Do budowy można przystąpić po uzyskaniu pozwolenia na budowę, o które należy wystąpić do Starostwa Powiatowego w Poznaniu.

Od niniejszej decyzji służy stronom prawo wniesienia odwołania do Samorządowego Kolegium Odwoławczego w Poznaniu, za pośrednictwem Wójta Gminy Czerwonak, w terminie 14 dni od daty jej doręczenia.

Niniejszy projekt decyzji przygotowała:
mgr Magdalena Kallnowska
Członek ZOIU nr Z-383

Załączniki:

Część graficzna decyzji na kopii mapy zasadniczej



Z up. Wójta

Tomasz Stankiewicz
Zastępca Wójta

Za zgodność
z oryginałem:

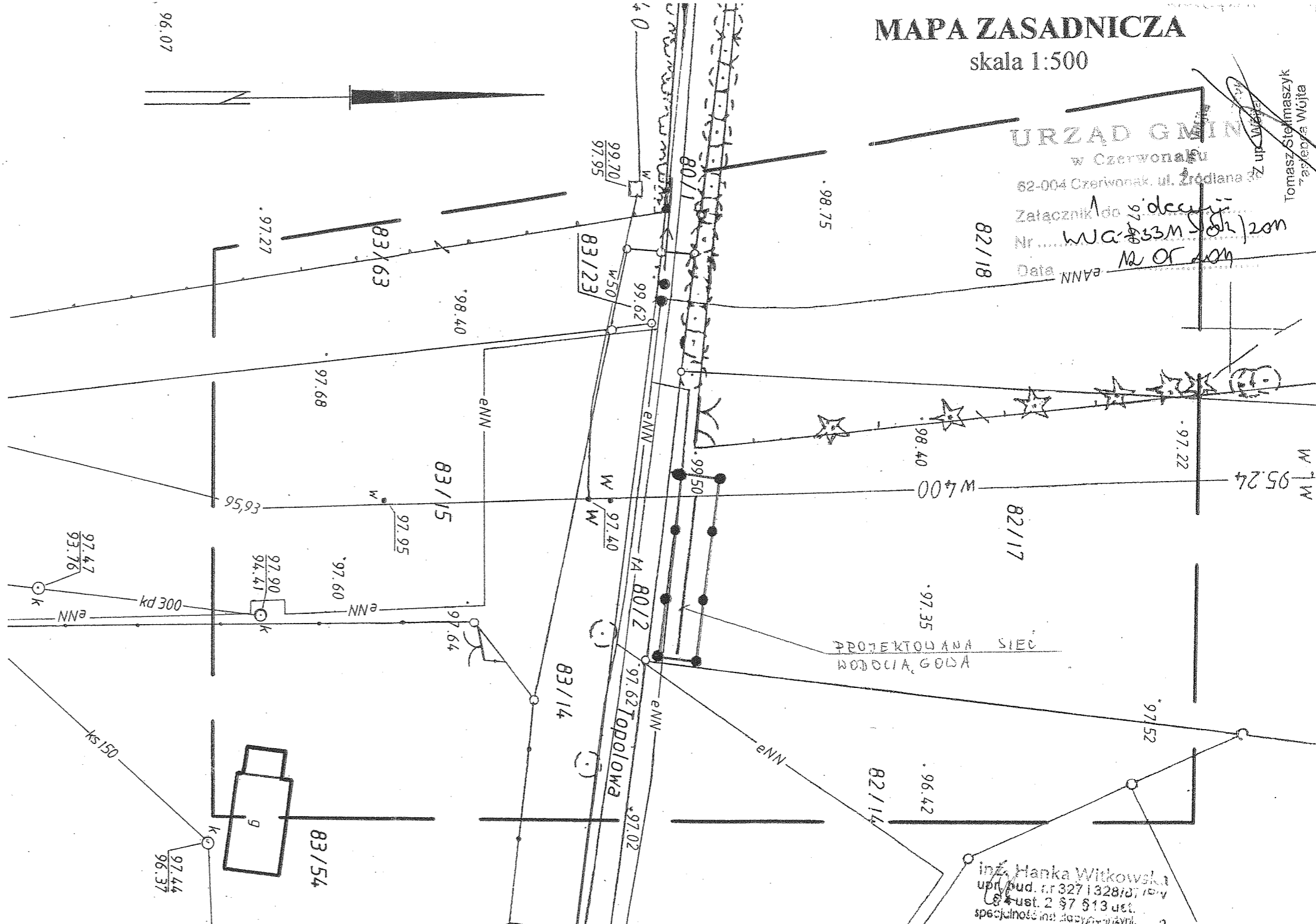
Otrzymują:

1. MR-Inżynieria Sanitarna
2. WUG a/a 2 egz.

STAROSTWO POWIATOWE
w Poznaniu

MAPA ZASADNICZA

skala 1:500



URZĄD GMINY
w Czerwonaku

62-004 Czerwonak, ul. Źródłana 3

Załącznik do decyzji
Nr WUG.73311-04/11 z dnia 12.02.2011

Data EANN

Tomasz Stelmachycki
Zastępca Wójta

PROJEKTOWANA SIĘĆ
WODOCIĄGOWA

inż. Hanka Witkowska
upr. bud. nr 327132810/10-IV
ust. 2 § 7 § 13 ust.
specjalność inż. dączy i inżynieria

MAGDALENA WILKOWSKA
Zachodnia Głównowa
Kad. Urbanisty

ZAŁĄCZNIK GRAFICZNY
do decyzji o ustaleniu lokalizacji
inwestycji celu publicznego
Nr WUG.73311-04/11 z dnia

Oznaczenia:
●—● - granica terenu objętego inwestycją

KERG : 106-8/2011
Województwo: wielkopolskie
Powiat: poznański
Gmina: Czerwonak
Obręb: **KOZIEGŁOWY**
Arkusze: 4 Sekcja: NIE1 - 15, 25

Stan na dzień 22.02.2011 r.

REPRODUKUCJA WZBRONIONA

USŁUGI GEODEZYJNE
"GEO-TANDEM" Marek Pionek
ul. Główna 3/5, 61-019 Poznań
tel. dom. 61 8760-945 kom. 607 781 773
NIP 782-138-42-88, REGON 140244394
PKO BP II O/P-A 66 1028 4027 0000 4412 0400 7571

Nie wyklucza się istnienia w terenie innych
nie wykazanych na niniejszej mapie urządzeń
podziemnych, które nie były zgłoszone do
inventaryzacji lub o których brak jest
informacji w instytucjach branżowych.

STAROSTA POZNAŃSKI
Powiatowy Ośrodek Dokumentacji
Geodezyjnej i Kartograficznej
w Poznaniu

W obszarze oznaczonym linią potwierdzono
w terenie aktualność treści mapy zasadniczej.
Dokumenty potwierdzające aktualność mapy przyjęto
do zasobu w dniu 28.02.2011 r.
zaewidencjonowano pod nr KERG 106-8/2011
Niniejsza mapa może służyć do celów projektowych.
Projektowane obiekty budowlane wymagające pozwolenia
na budowę podlegają wytyczeniu i inwentaryzacji
powykonawczej przez jednostki uprawnione do wykonywania
prac geodezyjnych.
Poznań, dnia 28.02.2011 r.
(imię i nazwisko, podpis, stanowisko
służbowe osoby upoważnionej).

Za zgodność
z oryginałem

Wasze pismo z dnia	Znak	Nasz znak	Data
13.06.2011 r.		KZ.410.03.00026.2011.IV	18.06.2011 r.

Powiatowy Konserwator Zabytków
ul. Słowackiego 8,
60-823 Poznań

Maciej Roszkiewicz -
Inżynieria Sanitarna
os. Przyjaźni 10/238,
61-685 Poznań

dotyczy: uzgodnienia lokalizacji projektowanego odcinka sieci wodociągowej w ul. Topolowej w m. Koziegłowy, gm. Czerwonak

W odpowiedzi na pismo z dnia 13.06.2011 r. data wpływu 13.06.2011 r. Powiatowy Konserwator Zabytków informuje, że uzgadnia lokalizację projektowanego odcinka sieci wodociągowej w ul. Topolowej w m. Koziegłowy, gm. Czerwonak.

Jednocześnie Starostwo Powiatowe w Poznaniu-Powiatowy Konserwator Zabytków komunikuje, że zgodnie z art. 32 ust. 1 ustawy z dnia 23 lipca 2003r. o ochronie zabytków i opiece nad zabytkami o (Dz. U. Nr 162, poz. 1568 ze zmianami), „Kto w trakcie prowadzenia robót budowlanych lub ziemnych odkrył przedmiot, co do którego istnieje przypuszczenie, iż jest on zabytkiem, jest obowiązany: 1) wstrzymać wszelkie roboty mogące uszkodzić lub zniszczyć odkryty przedmiot 2) zabezpieczyć przy użyciu dostępnych środków, ten przedmiot i miejsce jego odkrycia; 3) niezwłocznie zawiadomić o tym właściwego konserwatora zabytków, a jeśli nie jest to możliwe, właściwego wójta (burmistrza, prezydenta miasta).” oraz

Zgodnie z art. 116 ust. 1. i 2 wyżej cytowanej ustawy „1.Kto niezwłocznie nie powiadomił wojewódzkiego konserwatora zabytków lub wójta (burmistrza, prezydenta miasta) albo dyrektora urzędu morskiego o przypadkowym odkryciu przedmiotu, co do którego istnieje przypuszczenie, iż jest on zabytkiem archeologicznym, a także nie zabezpieczył, przy użyciu dostępnych środków, tego przedmiotu i miejsca jego znalezienia, podlega karze grzywny. 2.W razie popełnienia wykroczenia określonego w ust. 1 można orzec nawiązkę do wysokości dwudziestokrotnego minimalnego wynagrodzenia na wskazany cel społeczny związany z opieką nad zabytkami”.

Z NR. STAROSTY
Wiesław Bięgański
Powiatowy Konserwator Zabytków
w Poznaniu

Za zgodność
z oryginałem:

DECYZJA

Na podstawie art. 104 ustawy z dnia 14 czerwca 1960 roku - Kodeks Postępowania Administracyjnego /t. j. - Dz. U. Nr 98 poz. 1071 z 2000 roku ze zm./ oraz art. 39 Ustawy z dnia 21 marca 1985 roku o drogach publicznych / t.j. - Dz. U. z 2007 nr 19, poz. 115 ze zm./ po rozpatrzeniu wniosku z dnia 15 czerwca 2011r:

Urząd Gminy Czerwonak
Ul. Źródłana 39
62-004 Czerwonak

z e z w a l a m

na lokalizację projektowanej rozbudowy sieci wodociągowej w drodze gminnej: ul. Topolowa w m. Koziegłowy (dz. nr 82/17 z ark. mapy 4 obręb Koziegłowy), zgodnie z dołączonymi do niniejszej decyzji mapami zasadniczymi z uwzględnieniem następujących warunków:

1. Należy unikać prowadzenia robót w okresie zimowym.
2. Po wykonaniu robót zajmowany pas drogowy należy przywrócić do stanu poprzedniego wymieniając uszkodzone elementy. Elementy zniszczone powinny być wymienione na nowe, odtworzenie nawierzchni jezdni oraz szerokość wykopu warstwą grubości 15 cm z tłucznia betonowego (warstwa grubości 10 cm o frakcji od 31,5 do 63 mm oraz warstwa grubości 5 cm o frakcji od 0 do 31,5 mm). Pobocze powinno być odpowiednio zagęszczone i wyprofilowane. Wymagany wskaźnik zagęszczenia gruntu w obrębie jezdni wynosi 1,00 a pobocza wynosi 0,98.
3. Zachować normatywne odległości w pionie i poziomie od urządzeń podziemnych. W miejscu kolizji prace prowadzić ręcznie.
4. Prace należy wykonać zgodnie z polskimi normami i przepisami szczegółowymi, przy zapewnieniu odpowiednich warunków bezpieczeństwa w stosunku do uczestników ruchu.
5. W przypadku wystąpienia kolizji podczas budowy, przebudowy i remontu drogi gminnej w/w projektowana infrastruktura techniczna zostanie przełożona na koszt jej właściciela na warunkach wynikających z art. 39 ust 5 ustawy z dnia 21 marca 1985 r. o drogach publicznych /tekst jednolity z dnia 08 lutego 2007 r. (Dz. U. Nr 19, poz. 115) - ze zmianami/.
6. Zgodnie z art. 39 w/w ustawy o drogach publicznych poucza się inwestora o obowiązku:
 - o uzyskania pozwolenia na budowę lub zgłoszenia budowy albo wykonywania robót budowlanych
 - o uzyskania w Urzędzie Gminy decyzji na prowadzenie robót i zajęcie pasa drogowego oraz umieszczenie urządzenia obcego w pasie drogowym.


POUCZENIE

Po uzyskaniu pozwolenia na budowę lub zgłoszenia budowy albo wykonywania robót budowlanych należy się zwrócić do Zarządcy drogi przed przewidywanym terminem rozpoczęcia robót o wydanie decyzji zezwalającej na zajęcie pasa drogowego na czas robót związanych z wyrażoną w niniejszej decyzji zgodą oraz ustalającej opłaty za zajęcie pasa drogowego i umieszczenie w nim urządzenia obcego. Wraz z wnioskiem należy przedłożyć do zatwierdzenia projekt zabezpieczenia robót i organizacji ruchu.

Od niniejszej decyzji służy odwołanie do Samorządowego Kolegium Odwoławczego w Poznaniu al. Niepodległości 16/18 za pośrednictwem Wójty Gminy Czerwonak, **w terminie 14 dni od daty jej otrzymania.**

otrzymują:

1. Adresat
2. WD - a/a



Z up. Wójta
Eugeniusz Chałupniczak
Zastępca Wójta

nie podlega opłacie skarbowej na podstawie art. 4 Ustawy o opłacie skarbowej z dnia 16 listopada 2006 r. (Dz. U. Nr 225 z 8 grudnia 2006 r. poz. 1635)

URZĄD GMINY
62-004 Czerwonak, Źródłana 39
tel. 8120-251, fax 8120-270

Specjalista ds. Dróg

Bogna Żelazna

Za zgodność
z oryginałem:

STAROSTWO POWIATOWE
w Poznaniu

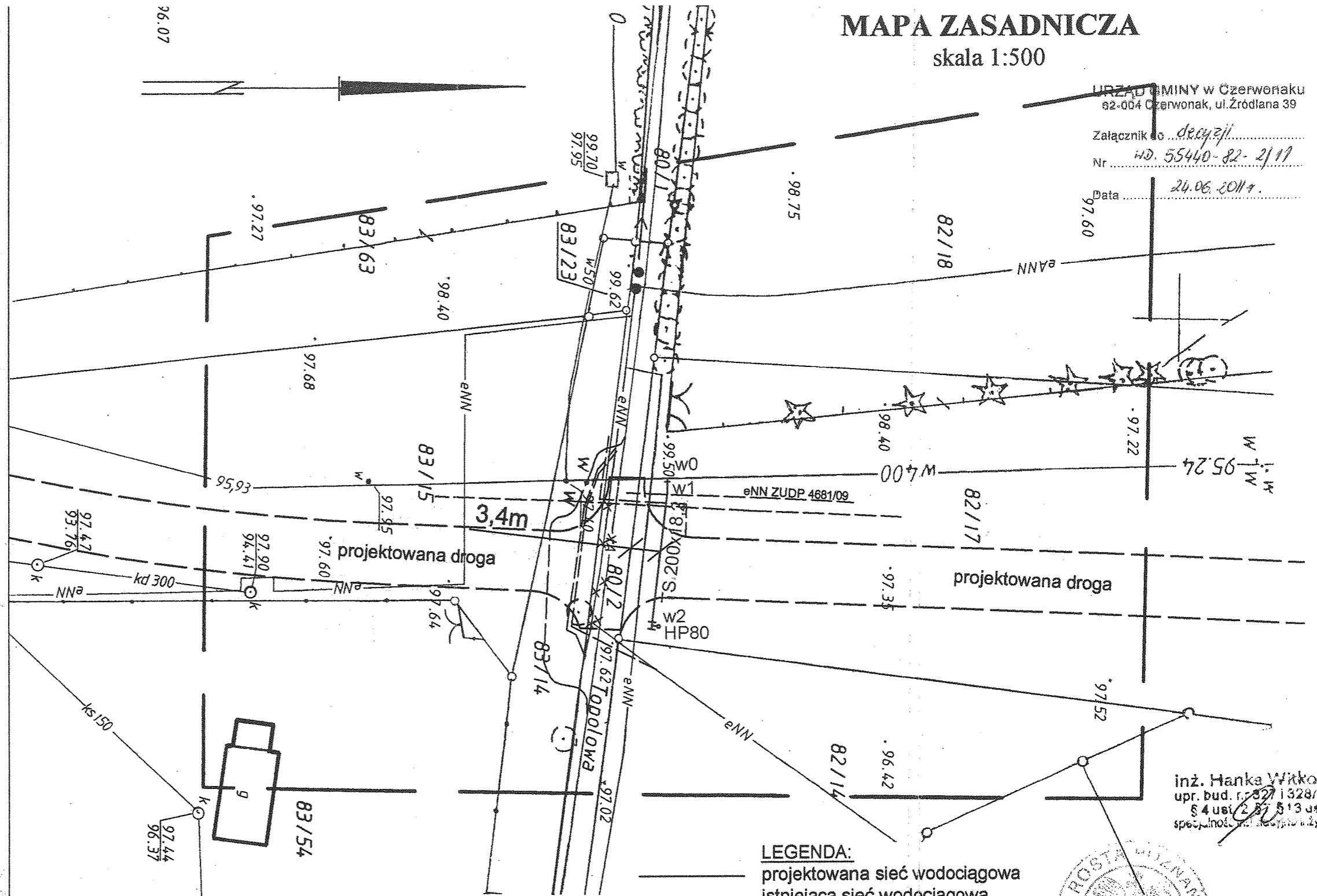
MAPA ZASADNICZA

skala 1:500

URZĄD GMINY w Czerwonaku
62-004 Czerwonak, ul. Źródłana 39

Załącznik do *decyzji*
Nr *WD. 55440-82-2/11*

Data *24.06.2011 r.*



inż. Hanka Witkowska
upr. bud. nr 327/328/Pw
84 ul. 2 St. 513
specjalność: inżynieria i architektura

LEGENDA:

- projektowana sieć wodociągowa
- - - istniejąca sieć wodociągowa

KERG : 106-8/2011
Województwo: wielkopolskie
Powiat: poznański
Gmina: Czerwonak
Obręb: **KOZIEGŁOWY**
Arkusz: 4 Sekcja: NIE1 – 15, 25

REPRODUKCJA WZBRONIONA

USŁUGI GEODEZYJNE
"GEO - TANDEM" Marek Płocki
ul. Główna 63/5/61-019 Poznań
tel. dom. 61 8780-945 kom. 605 791 773
NIP 782-138-42-58, REGON 140124394
PKO BP II O/P-n 66 1020 4027 0000 1402 000 7571

STAROSTA POZNAŃSKI
Powiatowy Ośrodek Dokumentacji
Geodezyjnej i Kartograficznej
w Poznaniu

W obszarze oznaczonym linią potwierdzono w terenie aktualność treści mapy zasadniczej. Dokumenty potwierdzające aktualność mapy przyjęte do zasobu w dniu 28.02.2011 r. zaewidencjonowano pod nr KERG 106-8/2011. Niniejsza mapa może służyć do celów projektowych. Projektowane obiekty budowlane wymagające pozwolenia na budowę podlegają wytyczeniu i inwentaryzacji powykonawczej przez jednego z urzędników powołanych do wykonywania prac geodezyjnych.
Poznań, dnia 28.02.2011 r.



Nie wyklucza się istnienia w terenie innych nie wykazanych na niniejszej mapie urządzeń podziemnych, które nie były zgłoszone do inwentaryzacji lub o których brak jest informacji w instytucjach branżowych.

(imię i nazwisko, podległość, adres, funkcja)
Urząd Geodezyjny i Kartograficzny
Starostwa Powiatowego w Poznaniu

Za zgodność z oryginałem:

STAROSTWO POWIATOWE
w Poznaniu

Stan na dzień 22.02.2011 r.

STAROSTA POZNAŃSKI

OPINIA 1648/2011

uzgodnienia dokumentacji projektowej

Podstawa prawna wydania opinii:

art. 27 i 28 ustawy z dnia 17 maja 1989 r. „Prawo geodezyjne i kartograficzne” (Dz. U. z 2010 r. nr 193 poz. 1287) oraz § 20 ust. 1 Rozporządzenia Ministra Rozwoju Regionalnego i Budownictwa z dnia 2 kwietnia 2001 r. w sprawie geodezyjnej ewidencji sieci uzbrojenia terenu oraz zespołów uzgadniania dokumentacji projektowej (Dz. U. z 2001r. Nr 38 poz. 455).

Przedmiot uzgodnienia : **Sieć wodociągowa**

Dla : **Gmina Czerwonak
ul. Źródlana 39
62-004 Czerwonak**

Na zlecenie z dnia : **29.04.2011r.** Znak :
Data wpływu zlecenia do zespołu : **29.04.2011 r.**

Zespół Uzgadniania Dokumentacji Projektowej opiniuje pozytywnie lokalizację n/w obiektu.

**obręb Koziegłowy ul. Topolowa dz. 82/17 gmina Czerwonak
powiat poznański woj. wielkopolskie**

Uwagi i zalecenia:

OPERATOR GAZOCIĄGÓW PRZESYŁOWYCH „GAZ-SYSTEM” O/POZNAŃ :

Bez uwag.

**WIELKOPOLSKA SPÓŁKA GAZOWNICTWA Sp. z o. o.
ODDZIAŁ ZAKŁAD DYSTRYBUCJI GAZU POZNAŃ:**

Bez uwag.

NETIA S.A. :

Bez uwag.

INEA S.A. :

Bez uwag.

TP S.A. :

Zachować normatywne odległości w pionie i w poziomie, w miejscu kolizji prace prowadzić ręcznie, zgodnie z normami i przepisami obowiązującymi w budownictwie łączności. Odkryte w trakcie robót ziemnych urządzenia, należy zabezpieczyć i pozostawić w ziemi po zakończeniu robót, w stanie nienaruszonym. O terminie rozpoczęcia prac powiadomić z 7 – dniowym wyprzedzeniem (tel. 61 886 86 30, fax. 61 886 86 31). Powiadomienie winno zawierać nazwę i adres wykonawcy prac oraz telefon kontaktowy. Pismo należy kierować na adres: Telekomunikacja Polska SA Pion Technicznej Obsługi Klienta Region Operacyjnego Utrzymania Sieci i Usług we Wrocławiu Dział Utrzymania Sieci ul. Piłsudskiego 20, 61 – 246 Poznań

ENEA OPERATOR Sp. z o. o. :

Bez uwag.

REGIONALNY WĘZEL ŁĄCZNOŚCI :

Bez uwag.

AQUANET S.A. :

Projekt uzgodnić branzowo.

ZDP :

Nie dotyczy dróg powiatowych.

POZNAŃSKIE CENTRUM SUPERKOMPUTEROWO – SIECIOWE :

Nie dotyczy.

PRZEWODNICZĄCY ZESPOŁU :

UWAGI I ZALECENIA :

Dokreślono projektowany kabel eN oświetlenia ZUDP 4681/2009.

1. Stosownie do art. Ustawy z dnia 17 maja 1989 r. „Prawo Geodezyjne i Kartograficzne” (Dz. U. Nr 30 poz. 163 z późniejszymi zmianami) Inwestor jest zobowiązany, po uzyskaniu pozwolenia na budowę do wyznaczenia na gruncie oraz inwentaryzacji powykonawczej (przed zasypaniem) obiektów budowlanych przez uprawnione jednostki wykonawstwa geodezyjnego.

2. Zobowiązuje się wykonawcę prac inwestycyjnych do ochrony i zabezpieczenia znajdujących się na terenie realizowanej inwestycji punktów osnowy geodezyjnej i punktów granicznych (Dz. U. Nr 30 poz. 163 art. 15.1).

W przypadku zniszczenia lub uszkodzenia w/w punktów, osoby odpowiedzialne za ochronę i zabezpieczenie punktów osnowy geodezyjnej i punktów granicznych podlegają karze grzywny. (Dz. U. Nr 30 poz. 163 art. 48.1 z późniejszymi zmianami).

3. Zmiany w stosunku do uzgodnionej dokumentacji wymagają dodatkowych uzgodnień Zespołu Uzgadniania Dokumentacji Projektowej przy Starostwie Powiatowym w Poznaniu.

4. Stosownie do rozporządzenia Ministra Rozwoju Regionalnego i Budownictwa z dnia 2 kwietnia 2001 r. uzgodnienie zachowuje ważność przez okres 3 lat od dnia wydania opinii chyba, że straci ważność gdy zostanie zmieniona lub uchylona decyzja o warunkach zabudowy i zagospodarowania terenu, zatwierdzeniu projektu budowlanego oraz pozwoleniu na budowę. (Dz. U. Nr 38 poz. 455).

5. Należy uwzględniać uwagi zawarte w uzgodnieniach branzowych.

6. Integralną częścią opinii ZUDP jest mapa z naniesioną projektowaną inwestycją wraz z pieczęcią uzgodnienia.

7. Prace ziemne w pobliżu istniejących urządzeń podziemnych wykonać ręcznie bez użycia sprzętu mechanicznego.

8. W wypadku kolizji z drzewami zgodę na ewentualną wycinkę drzew należy uzyskać w Urzędzie Gminy Czerwonak.

Przedłożony projekt został przez komisję Zespołu uzgodniony z zachowaniem w/w uwag oraz informacji Zespołu dot. obowiązujących warunków do realizacji budowy.

Uwaga: uzgodnienie niniejsze jest opinią techniczną i nie zastępuje pozwolenia na budowę wydawanego zgodnie z obowiązującymi przepisami prawa budowlanego.

Kopię opinii wraz z załącznikiem mapowym należy udostępnić wykonawcy terenowemu.

Z upoważnienia Starosty Poznańskiego

Paweł Boruszewski
Paweł Boruszewski
w. z. Przewodniczącego Zespołu Uzgadniania
Dokumentacji Projektowej
POZYGIK w Poznaniu

(podpis przewodniczącego zespołu z imienną pieczęcią
z upoważnienia starosty)

STAROSTA POZNAŃSKI

Na podstawie art. 27 pkt 2 ustawy z dnia 17 maja 1993 r. - Prawo Geodezyjne i Kartograficzne (Dz. U. z 2005 r. nr 240, poz. 2027) uzgodniono i wytyczono projektowane sieci uzbrojenia terenu:

SIECI: WODOCIĄGOWEJ
PRZEKŁASZE: GAZOWE
KANALIZACJI SANITARNEJ, DESZCZOWEJ
TELEFONOWEJ, ELEKTROENERGETYCZNEJ

(wyszczególnienie uzgodnionych sieci uzbrojenia terenu)

Uzgodnienie usytuowania sieci uzbrojenia terenu podlega wytyczeniu i geodezyjnej inwentaryzacji przez jednostki uprawnione do wykonywania prac geodezyjnych. W razie niezgodności realizacji sieci uzbrojenia terenu z uzgodnionym projektem inwestor zobowiązany jest przedłożyć mapę z wynikami pomiarów powykonawczych właściwemu organowi administracji architektoniczno-budowlanej.

Uzgodnienie usytuowania projektowanych sieci uzbrojenia terenu zachowuje ważność przez okres 3 lat od dnia wydania opinii w sprawie uzgadniania usytuowania projektowanych sieci uzbrojenia terenu.

Uzgodnienie traci ważność w przypadku, o którym mowa w § 13 rozporządzenia Ministra Rozwoju Regionalnego i Budownictwa z dnia 2 kwietnia 2001 r. w sprawie geodezyjnej ewidencji sieci uzbrojenia terenu oraz zespołów uzgadniania dokumentacji projektowej (Dz. U. nr 38, poz. 455).

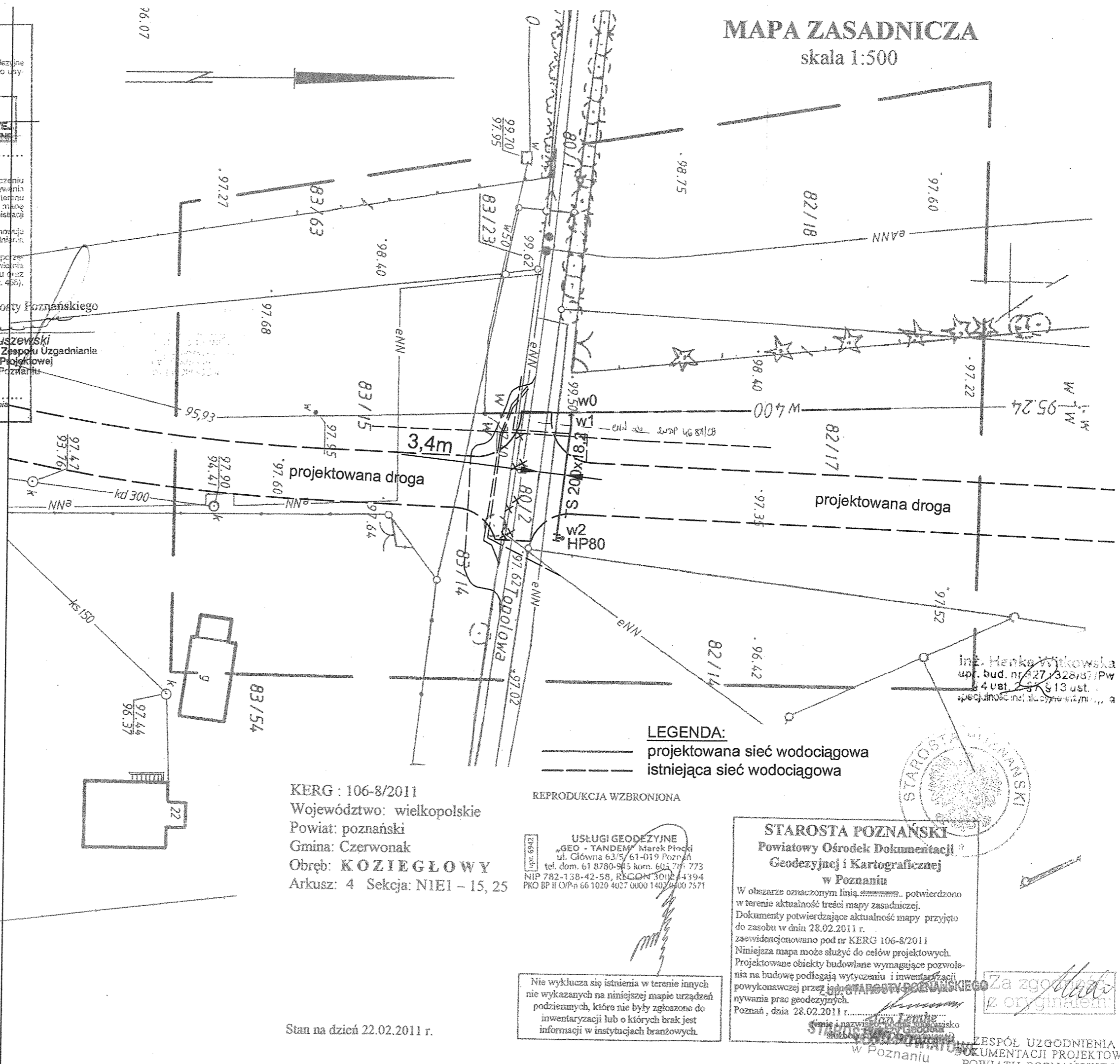
NR ZUDP: 1648/2011 upoważnienia Starosty Poznańskiego
(sygn. opinii)

Poznań, dnia 08.06.2011 w. z. Przewodniczącego Zespołu Uzgadniania Dokumentacji Projektowej
PODGIK w Poznaniu
Paweł Boruszewski

(organ uzgadniający usytuowanie projektowanych sieci uzbrojenia terenu - imię, nazwisko, podpis przewodniczącego zespołu)

MAPA ZASADNICZA

skala 1:500



LEGENDA:

— projektowana sieć wodociągowa
- - - istniejąca sieć wodociągowa

REPRODUKCJA WZBRONIONA

KERG: 106-8/2011
Województwo: wielkopolskie
Powiat: poznański
Gmina: Czerwonak
Obręb: KOZIEGŁOWY
Arkusz: 4 Sekcja: NIE1 - 15, 25

USŁUGI GEODEZYJNE
„GEO - TANDEM” Marek Piócki
ul. Główna 63/5 61-019 Poznań
tel. dom. 61 8780-945 kom. 605 777 773
NIP 782-138-42-58, REGON 301244394
PRO BP II O/P-n 66 1020 4027 0000 1402 0000 7571

STAROSTA POZNAŃSKI
Powiatowy Ośrodek Dokumentacji
Geodezyjnej i Kartograficznej
w Poznaniu

W obszarze oznaczonym linią potwierdzono w terenie aktualność treści mapy zasadniczej. Dokumenty potwierdzające aktualność mapy przyjęto do zasobu w dniu 28.02.2011 r. zaewidencjonowano pod nr KERG 106-8/2011. Niniejsza mapa może służyć do celów projektowych. Projektowane obiekty budowlane wymagające pozwolenia na budowę podlegają wytyczeniu i inwentaryzacji powykonawczej przez jednostki uprawnione do wykonywania prac geodezyjnych.
Poznań, dnia 28.02.2011 r.

Nie wyklucza się istnienia w terenie innych nie wykazanych na niniejszej mapie urządzeń podziemnych, które nie były zgłoszone do inwentaryzacji lub o których brak jest informacji w instytucjach branżowych.

inż. Hanka Wytkowska
upr. bud. nr 327/328/37/Pw
4 ust. 237 § 13 ust. 1
specjalność inżynierska w inżynierii



Za zgodność z oryginałem:

STAROSTA POZNAŃSKI

ZESPÓŁ UZGODNIENIA DOKUMENTACJI PROJEKTOWEJ POWIATU POZNAŃSKIEGO

Stan na dzień 22.02.2011 r.

Poznań, 2011-10-14

Numer pisma: DW/IT/211U/40761/2011
Numery spraw: IT/810/156/2011

MR Inżynieria Sanitarna
Os.Przyjaźni 10/238
61-658 Poznań

Dotyczy: **Uzgodnienia dokumentacji sieci wodociągowej w ul. Topolowej w Czerwonaku.**

W odpowiedzi na pisma w w/w sprawie, po zapoznaniu się z przedłożoną dokumentacją uzgadniamy bez uwag projekt sieci wodociągowej w ul. Topolowej w Koziegłowach, gmina Czerwonak. Uzgodnieniu podlega odcinek sieci wodociągowej w0 - w2 z rur PE TS 200x18,4 mm, L=17,0 m.

Sprawę prowadzi: Małgorzata Pietras, tel. 061 8359 239, mail:małgorzata.pietras@aquanet.pl

Załącznik: 1 egz. dokumentacji

Otrzymują:
~~Urząd Gminy Czerwonak~~
~~Źródłana 39~~
~~62-004 Czerwonak~~

AQUANET
BIURO TECHNICZNE
Maria Ratajczak
Główny Specjalista ds. Uzgadniania
Dokumentacji Projektowej

Za zgodność
z oryginałem:
[Signature]

Siedziba Spółki
ul. Dolna Wilda 126, 61-492 Poznań
tel. 61 8359 100, fax 61 8359 012
www.aquanet.pl, e-mail: info@aquanet.pl

Departament Handlu i Marketingu:
ul. Dolna Wilda 126, 61-492 Poznań
tel. 61 8359 051, fax 61 8359 063
e-mail: klient@aquanet.pl

Dział Techniczny i Dokumentacji:
ul. Dolna Wilda 126, 61-492 Poznań
tel. 61 8359 263, fax 61 8359 254
e-mail: techniczny@aquanet.pl

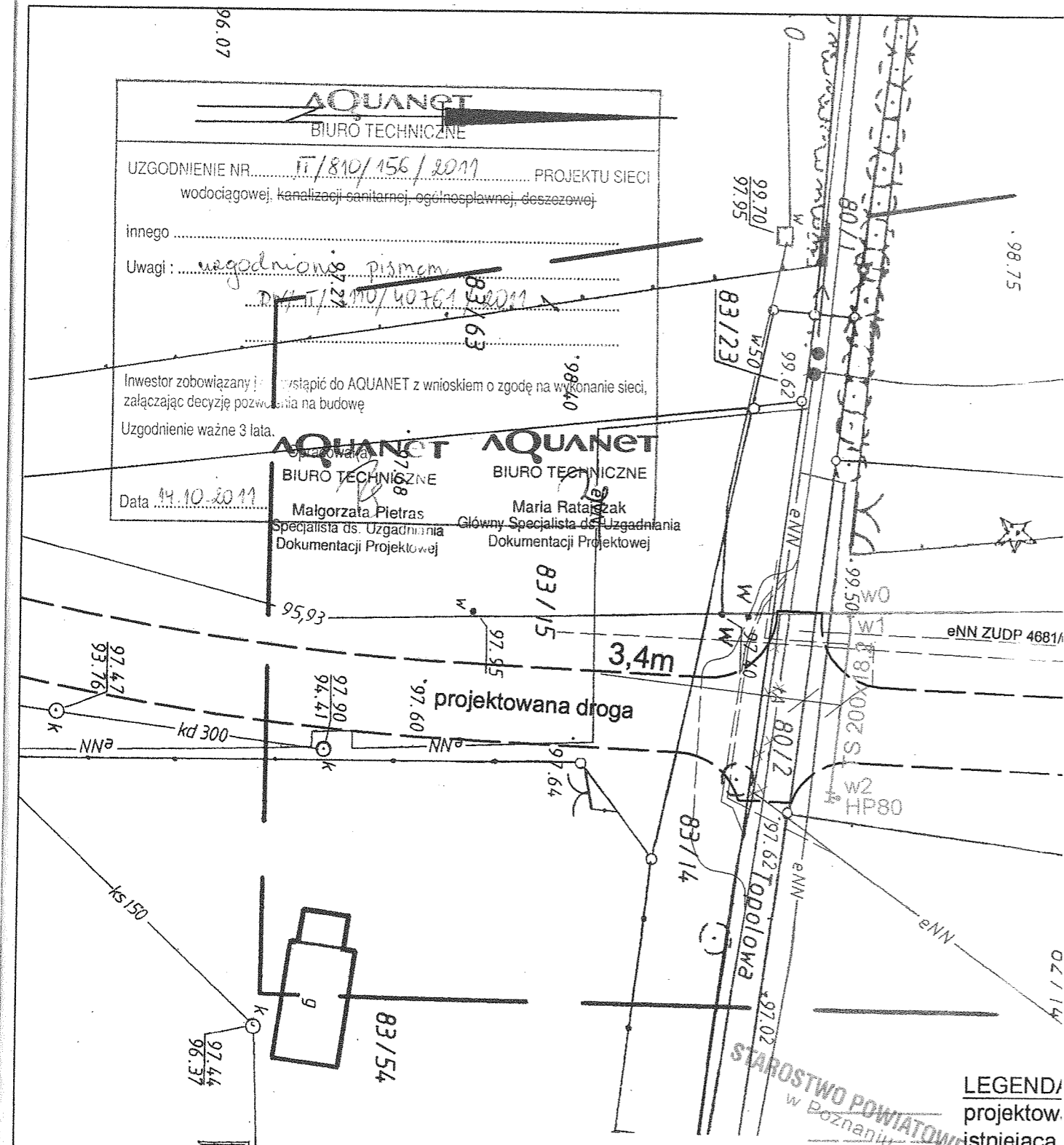
AQUANET
BIURO TECHNICZNE

UZGODNIENIE NR. IT/810/156/2011 PROJEKTU SIECI
wodociągowej, kanalizacji sanitarnej, ogólnospławnej, deszczowej

innego
Uwagi : w zgodności pismem
IT/810/40761/2011

Inwestor zobowiązany jest wystąpić do AQUANET z wnioskiem o zgodę na wykonanie sieci,
załączając decyzję pozwolenia na budowę
Uzgodnienie ważne 3 lata.

AQUANET **AQUANET**
BIURO TECHNICZNE BIURO TECHNICZNE
Data: 14.10.2011
Małgorzata Pietras Główny Specjalista ds. Uzgadniania Dokumentacji Projektowej
Maria Ratajczak Główny Specjalista ds. Uzgadniania Dokumentacji Projektowej



STAROSTWO POWIATOWE
w Poznaniu
LEGENDA
projektow.
istniejąca

KERG : 106-8/2011
Województwo: wielkopolskie
Powiat: poznański
Gmina: Czerwonak
Obręb: **KOZIEGŁOWY**
Arkusz: 4 Sekcja: NIE1 - 15, 25

REPRODUKCYJA WZBRONIONA

USŁUGI GEODEZYJNE
„GEO - TANDEM” Marek Płocki
ul. Główna 63/5 61-019 Poznań
tel. dom. 61 8780-945 kom. 603 297 773
NIP 782-138-42-58, REGON 30024194
PKO BP II O/Pn 66 1020 4027 0000 1402 0000 7571

Za zgodność
z oryginałem!

Nie wyklucza się istnienia w terenie innych
nie wykazanych na niniejszej mapie urządzeń
podziemnych, które nie były zgłoszone do
inventaryzacji lub o których brak jest
informacji w instytucjach branżowych.

Stan na dzień 22.02.2011 r.