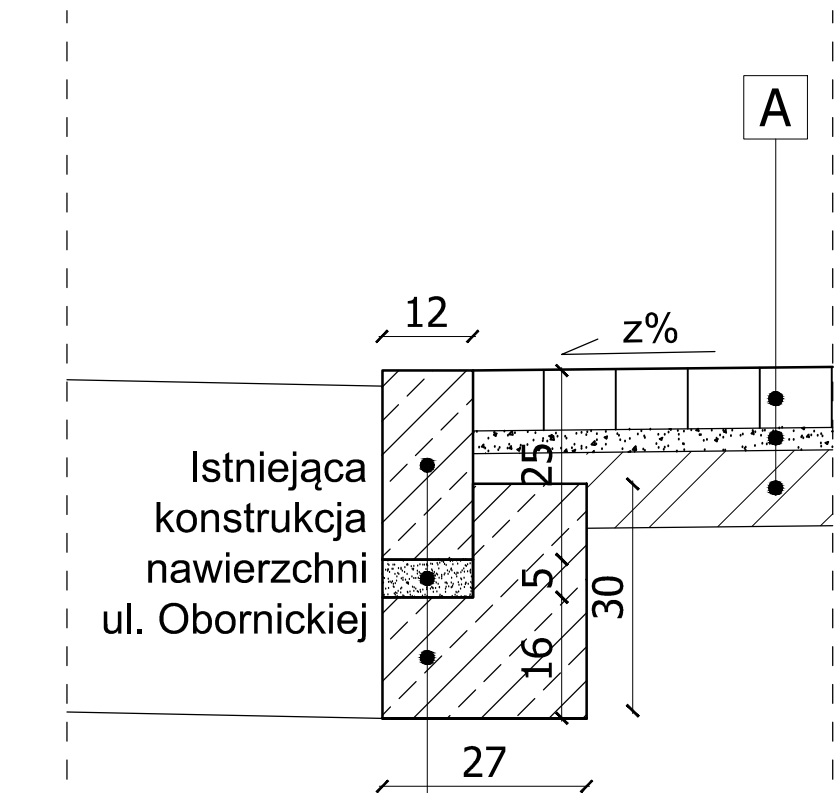


SZCZEGÓŁ "A"

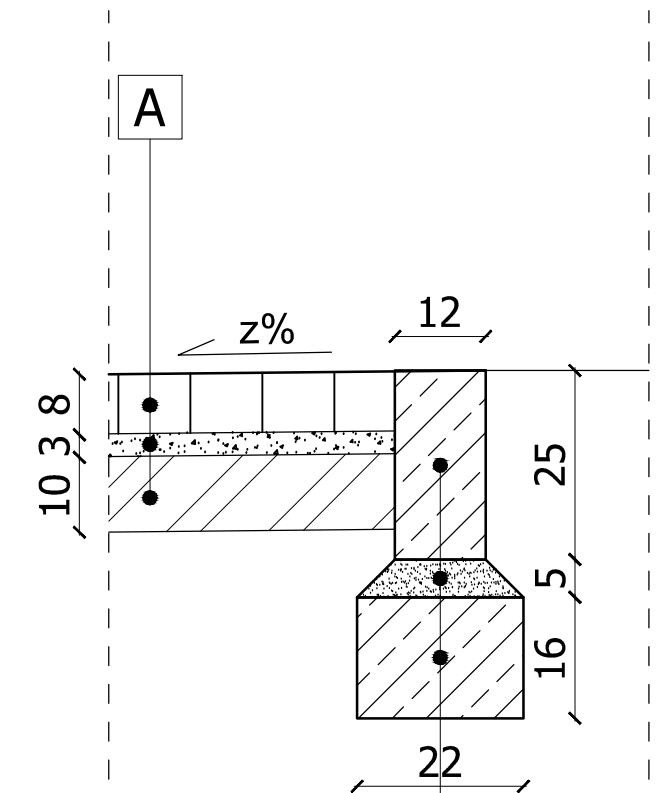
JEZDNIA ZJAZD



z% - projektowane pochylenie podłużne zjazdu dostosowane do terenu

SZCZEGÓŁ "B"

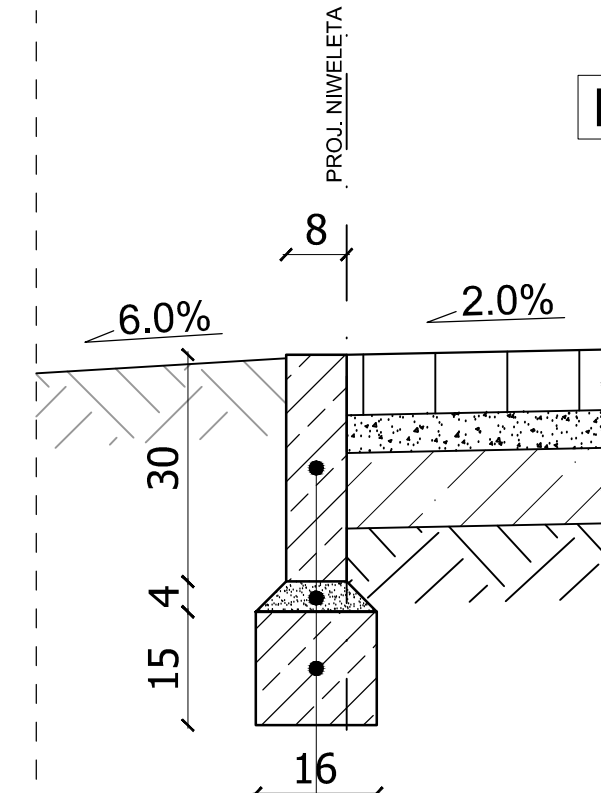
ZJAZD IST. TEREN



z% - projektowane pochylenie podłużne zjazdu dostosowane do terenu

SZCZEGÓŁ "C"

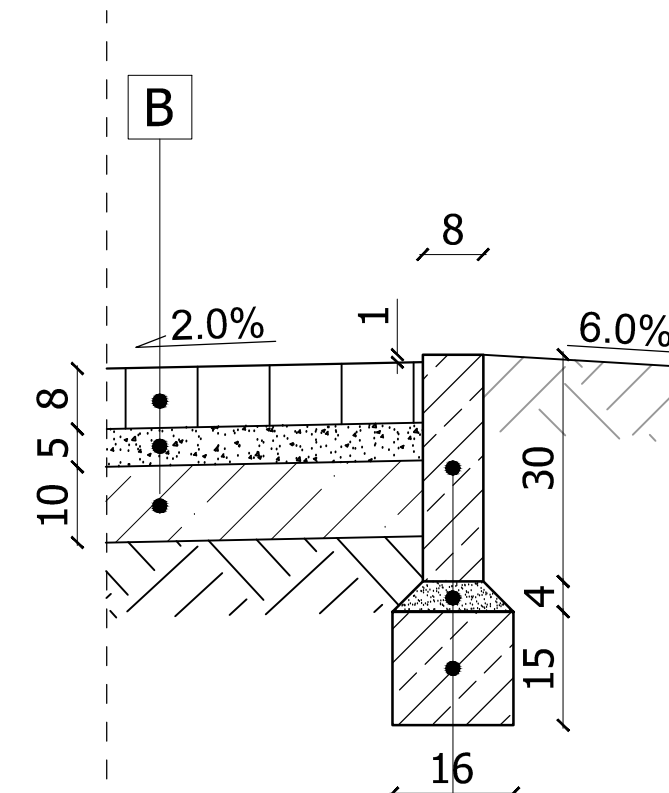
POBOCZE ŚCIEŻKA



2
5
6

SZCZEGÓŁ "D"

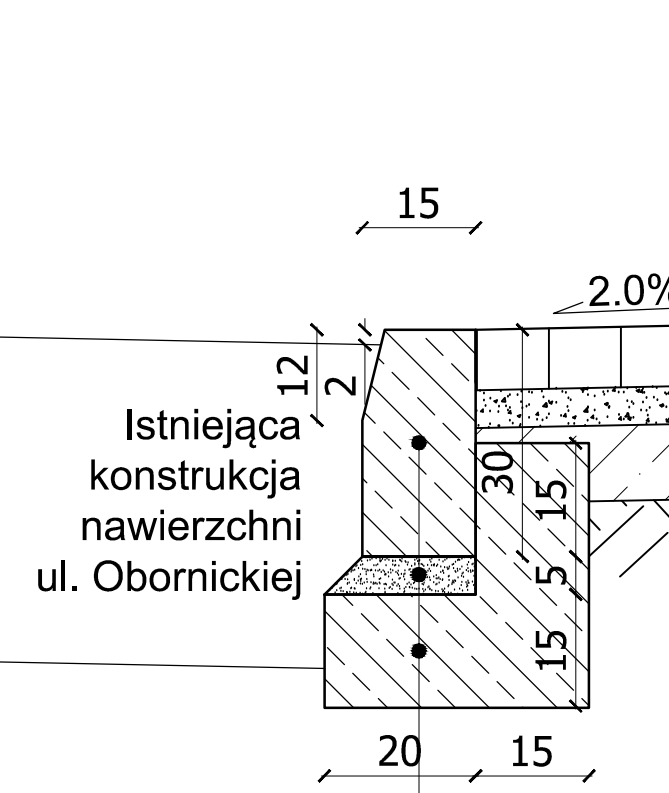
ŚCIEŻKA POBOCZE



2
5
6

SZCZEGÓŁ "E"

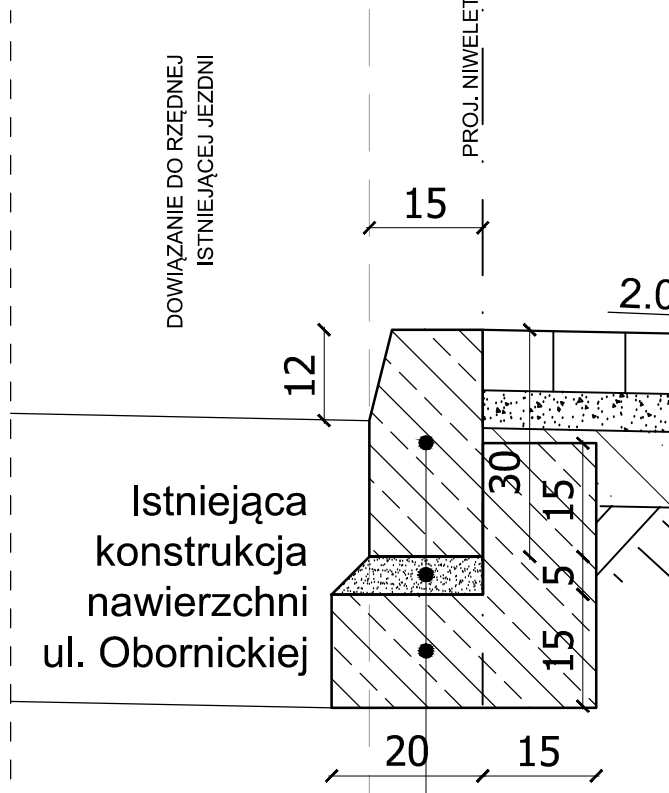
JEZDNIA ŚCIEŻKA



1
5
7

SZCZEGÓŁ "F"

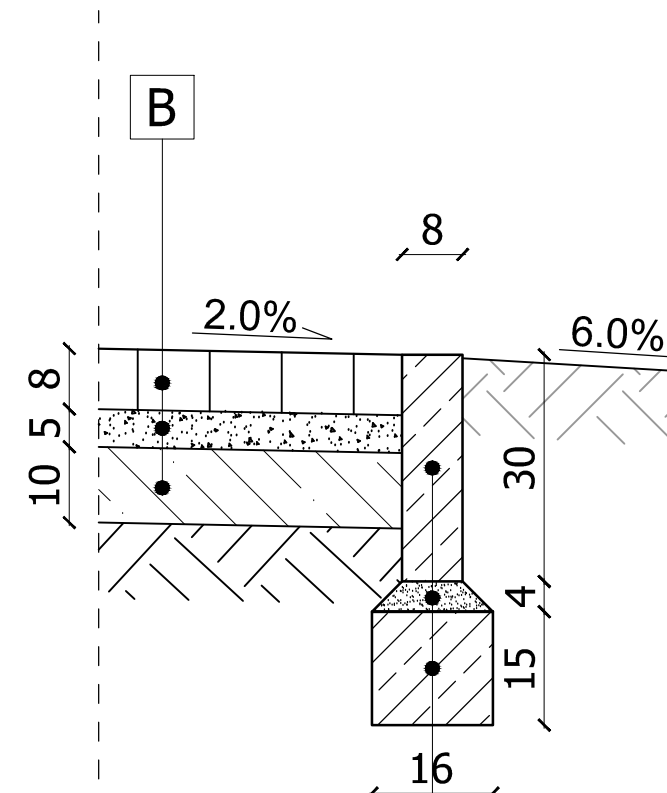
JEZDNIA ŚCIEŻKA



1
5
7

SZCZEGÓŁ "G"

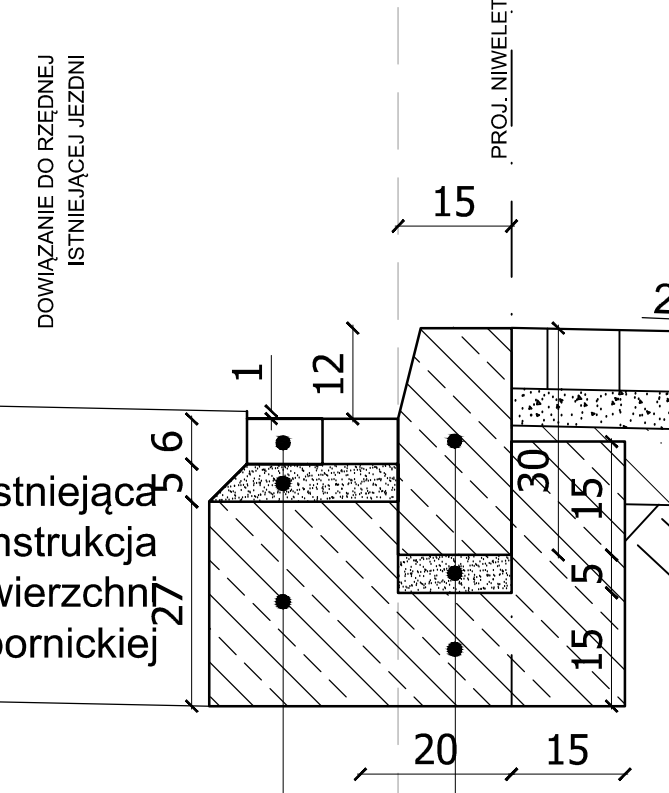
ŚCIEŻKA POBOCZE



2
5
6

SZCZEGÓŁ "H"

JEZDNIA ŚCIEŻKA



8
5
7

A NAWIERZCHNIA ZJAZDU INDYWIDUALNEGO
- WARSTWA ŚCIERALNA Z BETONOWEJ KOSTKI BRUKOWEJ BEZFAZOWEJ KOLORU GRAFITOWEGO, gr. 8 cm
- PODSYPKA CEMENTOWO-PIASKOWA 1:3, gr. 3 cm
- POBUDOWA ZASADNICZA Z CHUDEGO BETONU C 6/8 (B-7.5), gr. 10 cm

B NAWIERZCHNIA CHODNIKA
- WARSTWA ŚCIERALNA Z BETONOWEJ KOSTKI BRUKOWEJ KOLORU SZAREGO, gr. 8 cm
- PODSYPKA CEMENTOWO-PIASKOWA 1:4, gr. 5 cm
- GRUNT STABILIZOWANY CEMENTEM O Rm=2.5 MPa (WTÓRNY MODUŁ ODKSZTAŁCENIA E_s=80 MPa I WSK. ZAGĘSZCZENIA I_s=0.97), gr. 10 cm

- ELEMENTY ULICZNE**
1. KRAWĘŻNIK BETONOWY TYP ULICZNY O WYMIARACH 15x30x100 cm
 2. OBRZEŻE BETONOWE O WYMIARACH 8x30x100 cm
 3. OPORNIK BETONOWY O WYMIARACH 12x25x100 cm
 4. PODSYPKA CEMENTOWO-PIASKOWA 1:3, gr. 3 cm
 5. PODSYPKA CEMENTOWO-PIASKOWA 1:4, gr. 4 i 5 cm
 6. ŁAWA BETONOWA Z BETONU C12/15 (B-15) BEZ OPORU
 7. ŁAWA BETONOWA Z BETONU C12/15 (B-15) Z OPOREM
 8. ŚCIEK PRZYKRAWĘŻNIKOWY Z DWÓCH RZĘDÓW KOSTKI BRUKOWEJ KOLORU SZAREGO

INWESTOR
Urząd Gminy Czerwonak
Urząd Gminy Czerwonak
ul. Źródłana 39
62-004 Czerwonak

ZAMAWIAJĄCY
Urząd Gminy Czerwonak
Urząd Gminy Czerwonak
ul. Źródłana 39
62-004 Czerwonak

JEDNOSTKA PROJEKTOWA
PRZEDSIĘBIORSTWO PROJEKTOWO-USŁUGOWE "DROMAX"
ul. Miłczańska 18A lok. 19, 61-131 POZNAŃ
e-mail: biuro@dromax.com.pl
tel.: +48 (0-61) 221 27 95
web: www.dromax.com.pl

STADIUM: **PROJEKT WYKONAWCZY**
TEMAT: *Budowa infrastruktury zewnętrznej dworca kolejowego w Bolechowie - ścieżki pieszo-rowerowej w kierunku dworca w Bolechowie wzdłuż ul. Obornickiej, na odcinku od ul. Kasztanowej do granicy Gminy Czerwonak.*
TYTUŁ RYSUNKU: **SZCZEGÓŁY KONSTRUKCYJNE**
BRANŻA: **DROGOWA**

STANOWISKO	IMIĘ I NAZWISKO	PODPIS
PROJEKTOWAŁ	mgr inż. Michał BAUMGART	
NR UPRAWNIENI/SPECJALNOŚĆ	WKP/0257/POD/08 <small>upr. aut. do projektowania bez ograniczeń w specjalności drogowej</small>	
OPRACOWAŁ	inż. Olga ELANTKOWSKA	
SPRAWDZIŁ	mgr inż. Krzysztof SZCZEPANIAK	
NR UPRAWNIENI/SPECJALNOŚĆ	WKP/0257/POD/08 <small>upr. aut. do projektowania bez ograniczeń w specjalności drogowej</small>	

DATA OPRACOWANIA: 10.04.2015
SKALA: 1:10
NR RYSUNKU_ARKUSZ: 04
Nazwa pliku: 054_PW_DR_pn_02_A.dwg (054_PW_DR_pn_02_A.pdf)