

Mapa do celów projektowych
Skala 1:500



istn. SO wg. proj. PNP 2010
istn. rozd. stacyjn. RS

ZUDDP 1411712010

istn. S08

P3

S0812-1

punkt os. S0812-1

406/13

406/14

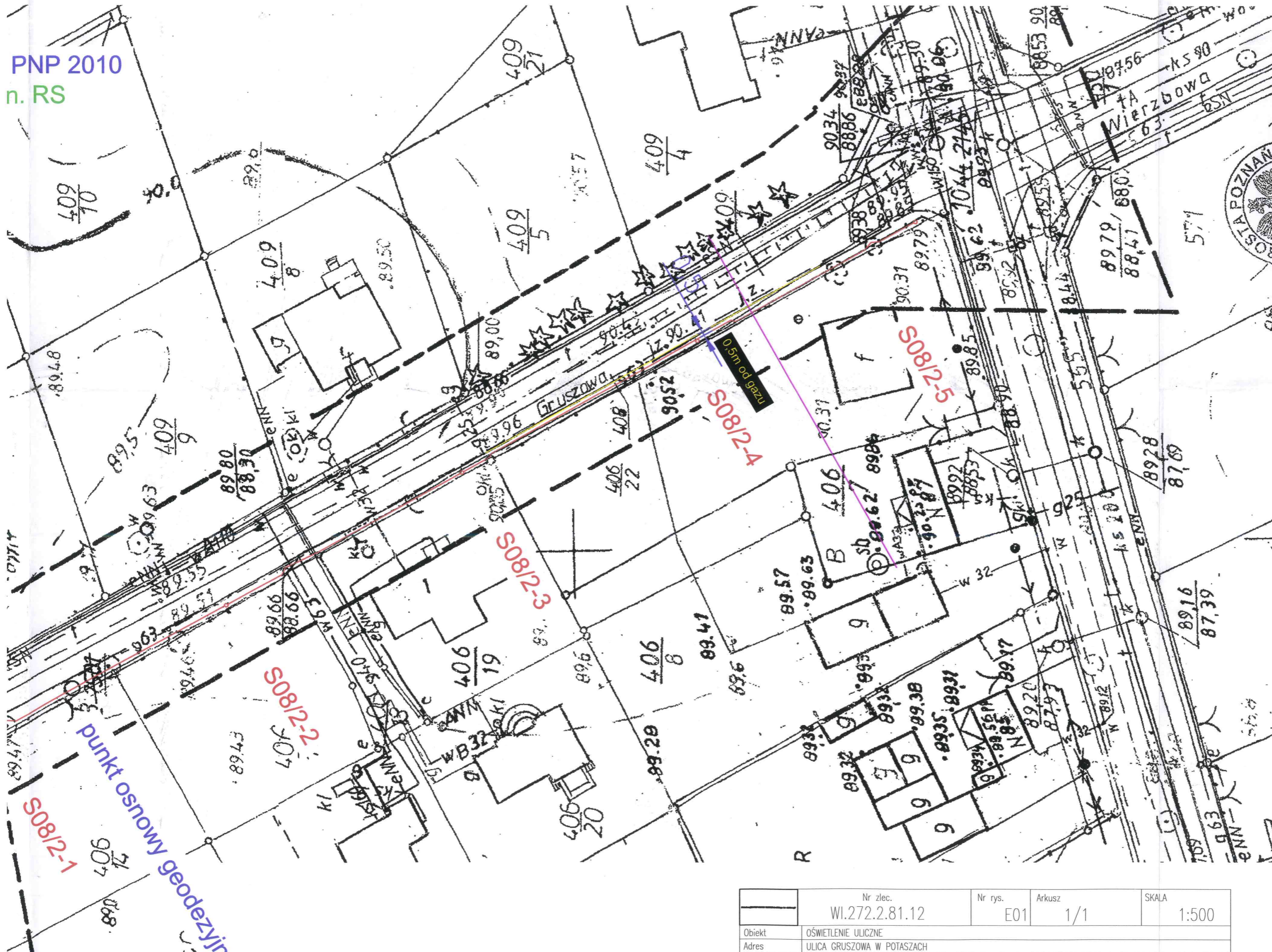
880

880

880

880

PNP 2010
n. RS



punkt osnowy geodezyjnej od

Nr zlec. WI.272.2.81.12		Nr rys. E01	Arkusz 1/1	SKALA 1:500
Opis obiektu	OŚWIETLENIE ULICZNE			
Adres	ULICA GRUSZOWA W POTASZACH			
Inwestor	UM CZERWONAK, UL. ŹRÓDLANA 39, 62-004 CZERWONAK			
Funkcja	Imię i nazwisko	Nr uprawnień	Podpis	



STAROSTA POZNAŃSKI
Powiatowy Ośrodek Dokumentacji
Geodezyjnej i Kartograficznej
w Poznaniu

W obszarze oznaczonym linią dokonano aktualizacji treści mapy zasadniczej.
Dokumenty z pomiaru uzupełniającego przyniósł do zasobu powiatowego w dniu 2016-12-16.
I zaewidencjonowano pod nr 116-12/2012.
Niniejsza mapa może służyć do celów projektowych.
Projektowane obiekty budowlane wymagające pozwolenia na budowę podlegają wytyczeniu i inwentaryzacji powykończycielskiej przez Urząd Gminy w Potaszu.
Uprawnione do wykonywania prac geodezyjnych.

REPRODUKUCJA WZBRONIONA

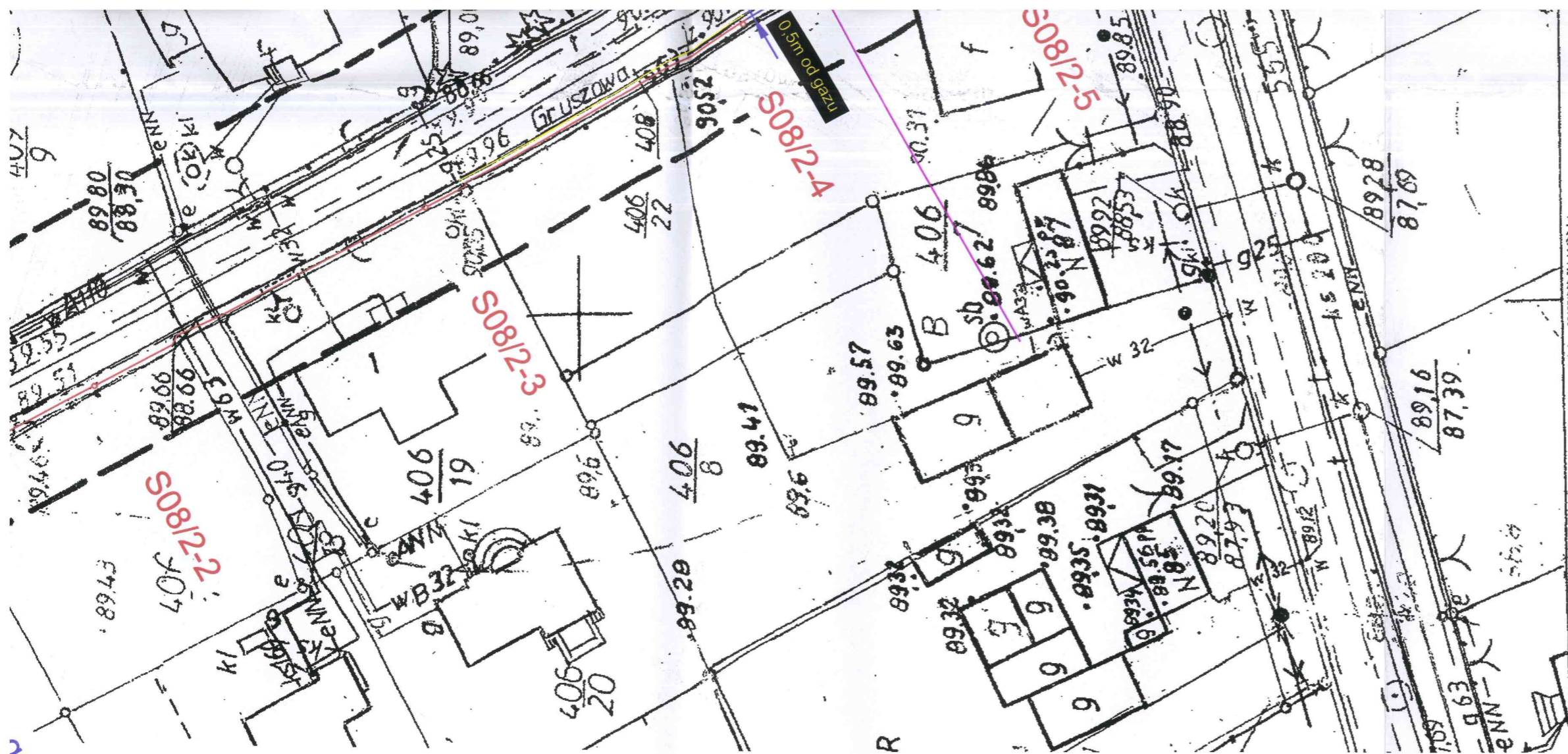
GEORGETA SZYMANEK
mgr inż. Piotr Szymanski
Cielmowa 9, 62-200 Potasz
tel. 71 731 19 19, 71 731 24 16

TOMASZ KAMYSZEK
geodeta
ul. Mykiewicza 31
62-200 Trzemeszno
Nr upr. 13019

Układ współrzędnych prostokątnych płaskich	1965
Układ wysokości	Kronsztad

Wielkopolskie
Poznański
Czerwonak
302104_2
Potasze
302104_2.0016
Potasze
2
wg. zasięgu

nieodezycznej odtworzyć na koszt Inwestora



	Nr zlec. WL.272.2.81.12	Nr rys. E01	Arkusz 1/1	SKALA 1:500
Obiekt	OŚWIETLENIE ULICZNE			
Adres	ULICA GRUSZOWA W POTASZACH			
Inwestor	UM CZERWONAK, UL. ŻRÓDLANA 39, 62-004 CZERWONAK			
Funkcja	Imię i nazwisko	Nr uprawnień	Podpis	
Projektował	mgr inż. Andrzej Kuroczycki-Saniutycz	WKP/0131/POOE/06		
Zespół projektowy	mgr inż. Rafał Owsiany			
Sprawdził	mgr inż. Bohdan Kuroczycki-Saniutycz	45/80/Pw		
Element	PLAN	Branża		Data
		ELEKTRYCZNA - OŚWIETLENIE		10.2012

LEGENDA	
	ISTN.ROZDZIELNIA STACYJNA RS
	PROJ.SZAFKA OŚWIETLENIOWA SO ZUDP 4117/2010
	PROJ.KABEL YAKY 4x25 ZUDP 4117/2010
	PROJ. SŁUP ZUDP 4117/2010
	PROJ.KABEL YAKY 4x25+FeZn 25x4 - 349/369mb
	PROJ. SŁUP 7m + OPRAWA INDRA LED 49W - 9kpl
	PROJ.PRZEPUST SRS75 - 44mb

STAROS
Powiatowy O
Geodezyjni
w
W obszarze oznacz
aktualizacji u
Dokumenty z pomiar
I zasobu powiatowe
I zaewidencjonowar
Niniejsza mapa może
Projektowane obie
pozwolenia na bud
inventaryzacji pow
uprawnione do wyk
Poznań dn. 2012

REPRODUKUCJA WZBERKONIONA

GEOGETA SZYMAŃSKI
mgr inż. Piotr Szymanski
Cielinowo ul. B. 2
62-200 Potasz
tel. 061 424 16 59

TOMASZ KAMYSZEK
geodezja
ul. Mickiewicza 31
62-200 Trzemeszno
Nr upr. 13019

Nie wyklucza się w terenie innych nie
wykazanych na niniejszej mapie urządzeń
podziemnych, które nie były zgłoszone do
inventaryzacji lub o których brak jest
informacji w instytucjach branżowych

Układ współrzędnych prostokątnych płaskich	1965
Układ wysokości	Kronstadt

Województwo: Wielkopolskie
Powiat: Poznański
Czerwonak
302104_2
Potasze
302104_2.0016
Potasze
2
wg. zasięgu

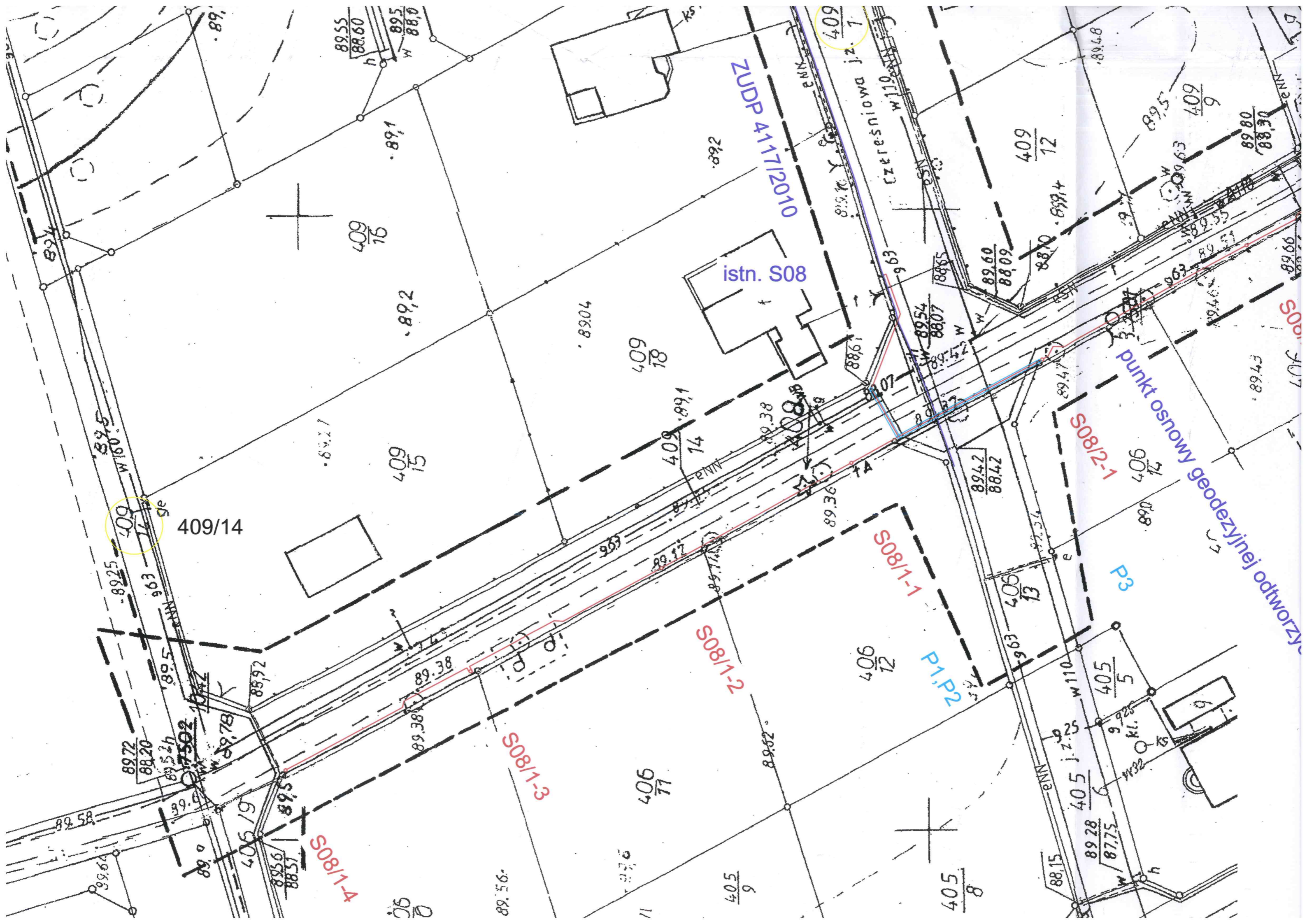
Nazwa jedn. ewid.:
Identyfikator jedn. ewid.:
Nazwa obr. ewid.:
Identyfikator obr. ewid.:
Miejscowość:
Arkusz:
Działka:
Powierzchnia:
Numer księgi wieczystej:
Seksja:
KERG:

N3 E1-68
116-17/2012

Stan aktualny na dzień: 28.08.2012

mgr inż. Andrzej Kuroczycki Saniutycz
Upr. do proj. WKP/0131/POOE/06
Upr. do nadz. i kier. rob. WKP/0291/OWOE/04
Rob. elek. bez ograniczeń
ul. Zielna 6, 62-200 Gniezno
tel. 061/424-16-59

mgr inż. Bohdan Kuroczycki-Saniutycz
Uprawnienia budowlane do projektowania
i kierowania robotami budowlanymi
w specjalności instalacyjno-inżynierskiej
w zakresie instalacji elektrycznych
nr ewid. 45/80/Pw



ZNDP 4117/2010

istn. S08

punkt osnowy geodezyjnej odworzy

S081-2-1

S081-1-1

S081-1-2

S081-1-3

S081-1-4

P1, P2

P3