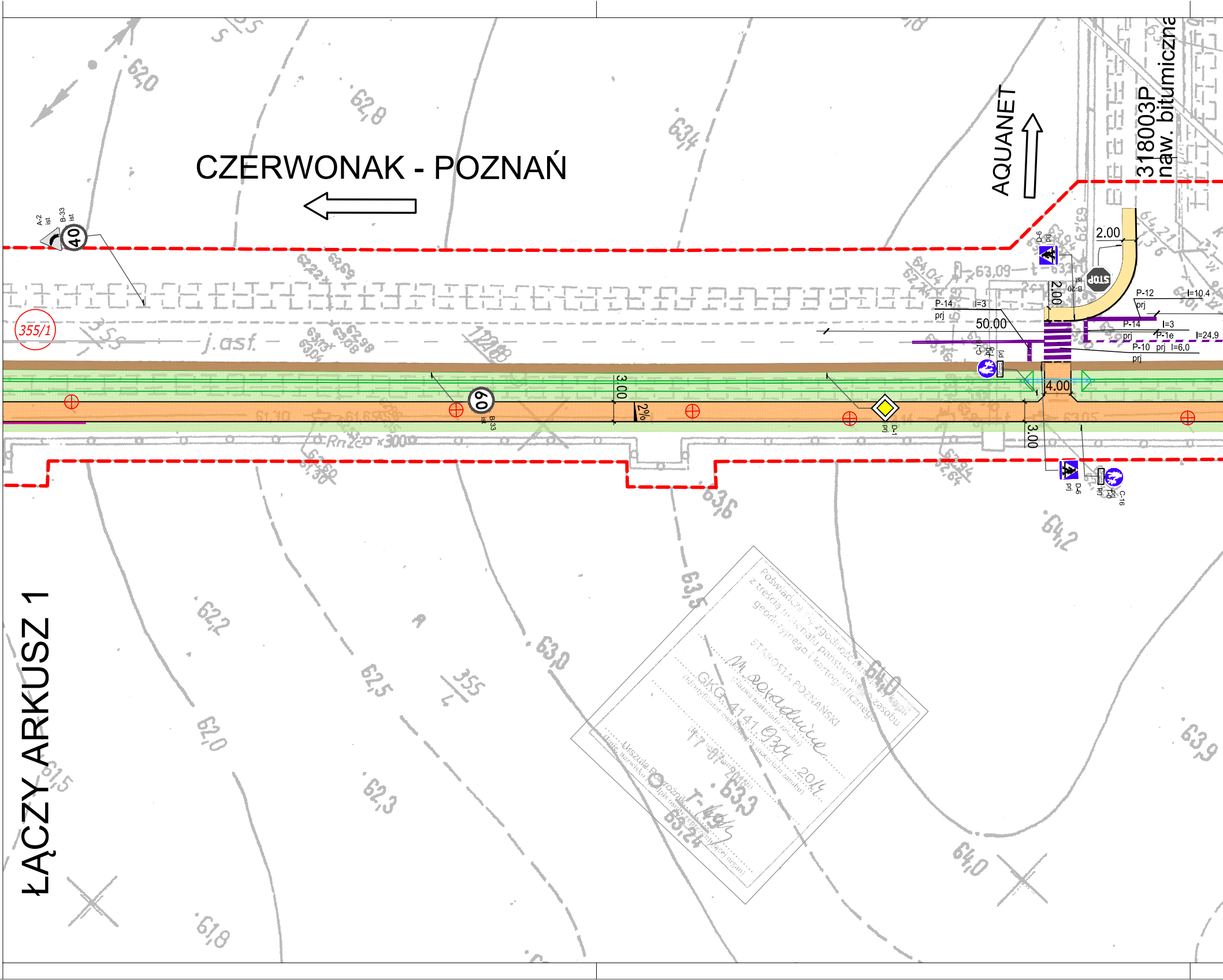
CZERWONAK - POZNAŃ
AQUANET
318003P
naw. bitumiczna
ŁĄCZY ARKUSZ 1
A-2 ist
B-33 ist
40
60
B-33 ist
355/1
j.asf.
3.00
2%
3.00
4.00
2.00
2.00
50.00
P-14 prj l=3
P-12 prj l=10.4
P-14 prj l=3
P-1e prj l=24.9
P-10 prj l=6.0
D-6 prj
B-20 ist
STOP
C-16 prj
T-6 prj
D-1 prj
D-6 prj
C-16 prj
62,0
62,8
63,4
63,09
63,6
63,5
63,0
62,5
62,2
62,0
61,5
61,8
62,3
63,3
64,0
64,2
63,9
64,0
63,24
Poświadcza się zgodność niniejszego z treścią materiału państwowego zasobu geodezyjnego i kartograficznego
STAROSTA POZNAŃSKI
M. Owińska
(nazwa materiału zasobu)
GKG. 4141.9301.2014
(identyfikator ewidencyjny materiału zasobu)
17.07.2014
(data poświadczenia)
Urszula Podróżnik
(imię, nazwisko i podpis osoby reprezentującej organ)

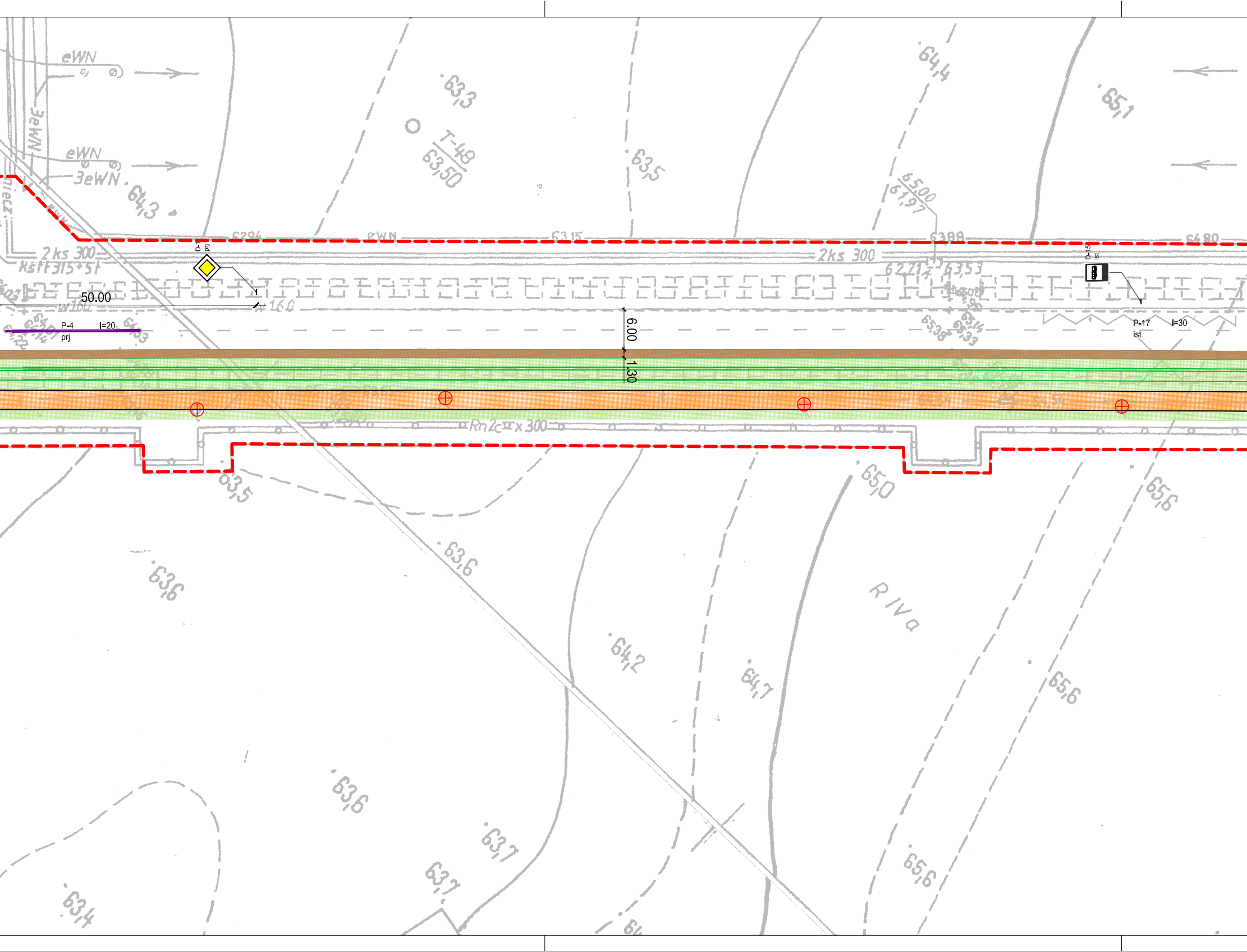
eWN
3eWN
eWN
3eWN
64,3
63,3
T-48
63,50
63,5
64,4
65,1
65,00
61,97
2ks 300
2ks 300
Kstf 315+St
D-1
prj
50.00
P-4
I=20
prj
6.00
1.30
D-15
ist
P-17
I=30
ist
Rn2c x 300
63,5
65,0
65,6
63,6
63,6
R IVa
64,2
64,7
65,6
63,6
63,7
63,7
65,6
63,4
64

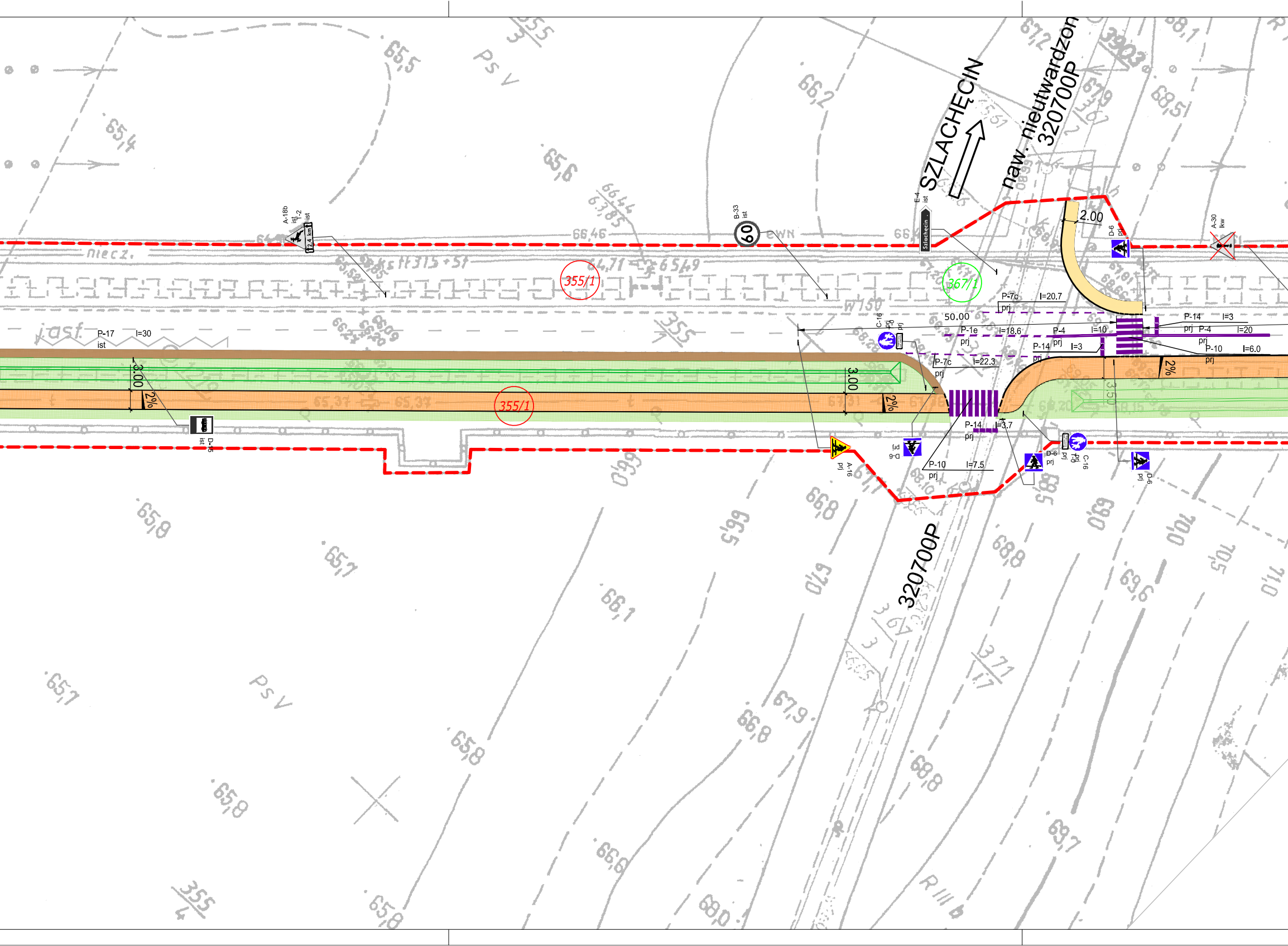
SZLACHĘCIN
naw. nieutwardzona
320700P
320700P
355/1
355/1
367/1
2.00
50.00
3.00
3.00
2%
2%
2%
P-17 l=30 ist
P-7c l=20.7 prj
P-1e l=18.6 prj
P-4 l=10 prj
P-14 l=3 prj
P-14 l=3 prj
P-4 l=20 prj
P-10 l=6.0 prj
P-7c l=22.3 prj
P-14 l=3.7 prj
P-10 l=7.5 prj
A-18b ist
T-2 ist
2,4 km
B-33 ist
60
E-4 ist
Szlachęcin
D-6 prj
A-30 lkw
C-16 prj
D-6 prj
A-16 prj
D-6 prj
C-16 prj
D-6 prj
D-15 ist
niecz.
asf.
Ps V
Ps V
65,5
65,4
65,6
66,2
65,8
65,7
66,1
65,8
65,7
65,8
66,5
66,8
67,0
66,9
67,9
68,8
69,0
70,0
70,5
71,0
69,6
68,8
69,7
68,0
68,5
66,46
65,37
355
3
355
4

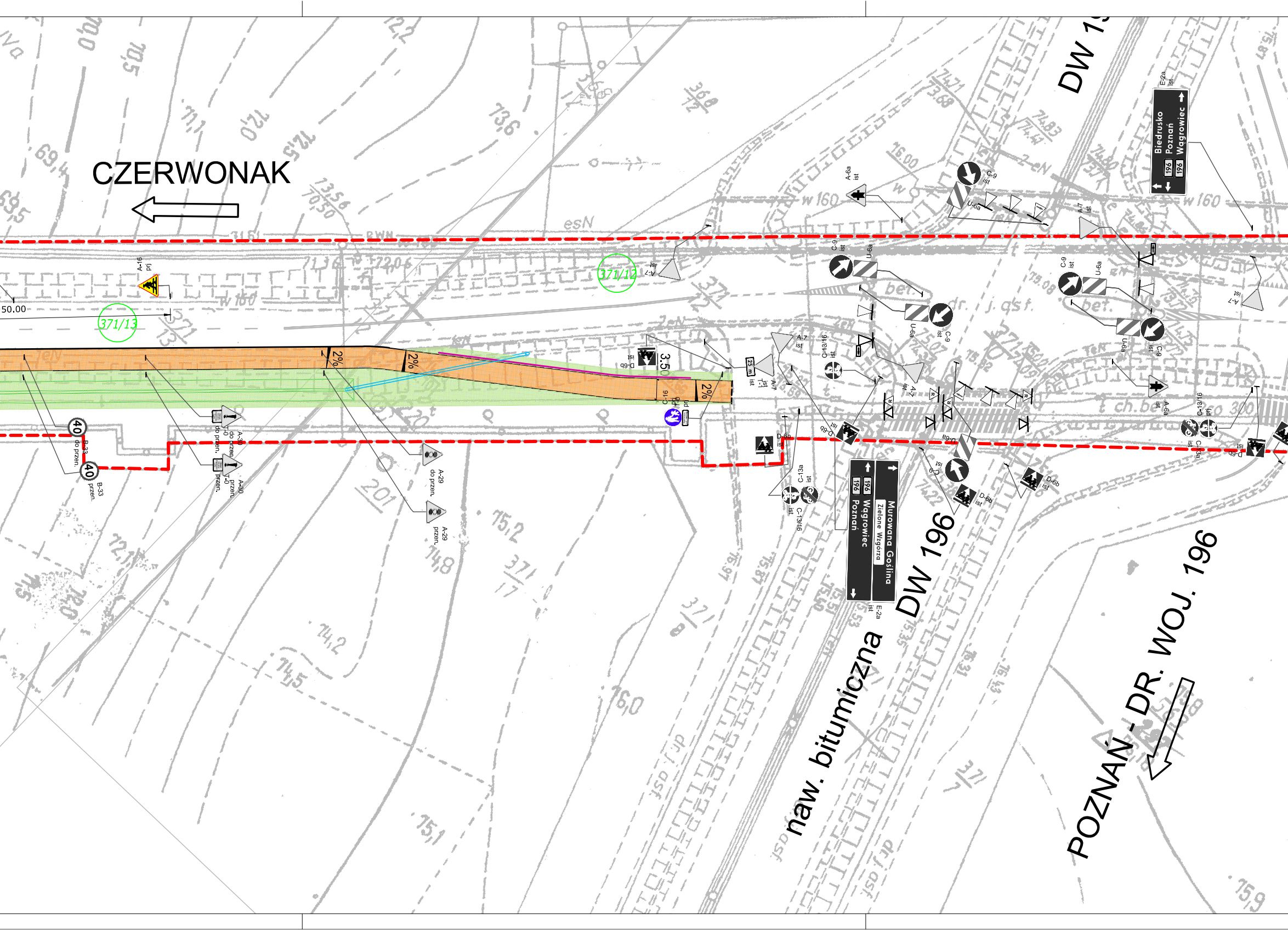
CZERWONAK
DW 196
DW 19
POZNAŃ - DR. WOJ. 196
naw. bitumiczna
371/13
371/12
50,00
2%
3,5
Biedrusko
Poznań
Wągrowiec
196
E-2a
ist
Murowana Goślina
Zielone Wzgórza
Wągrowiec
Poznań
A-16
A-7
A-6a
A-29
A-30
B-33
T-1
T-0
C-9
C-13/16
C-13a
U-6a
D-6b
D-3
40
25 m
do przen.
przen.
prj
ist

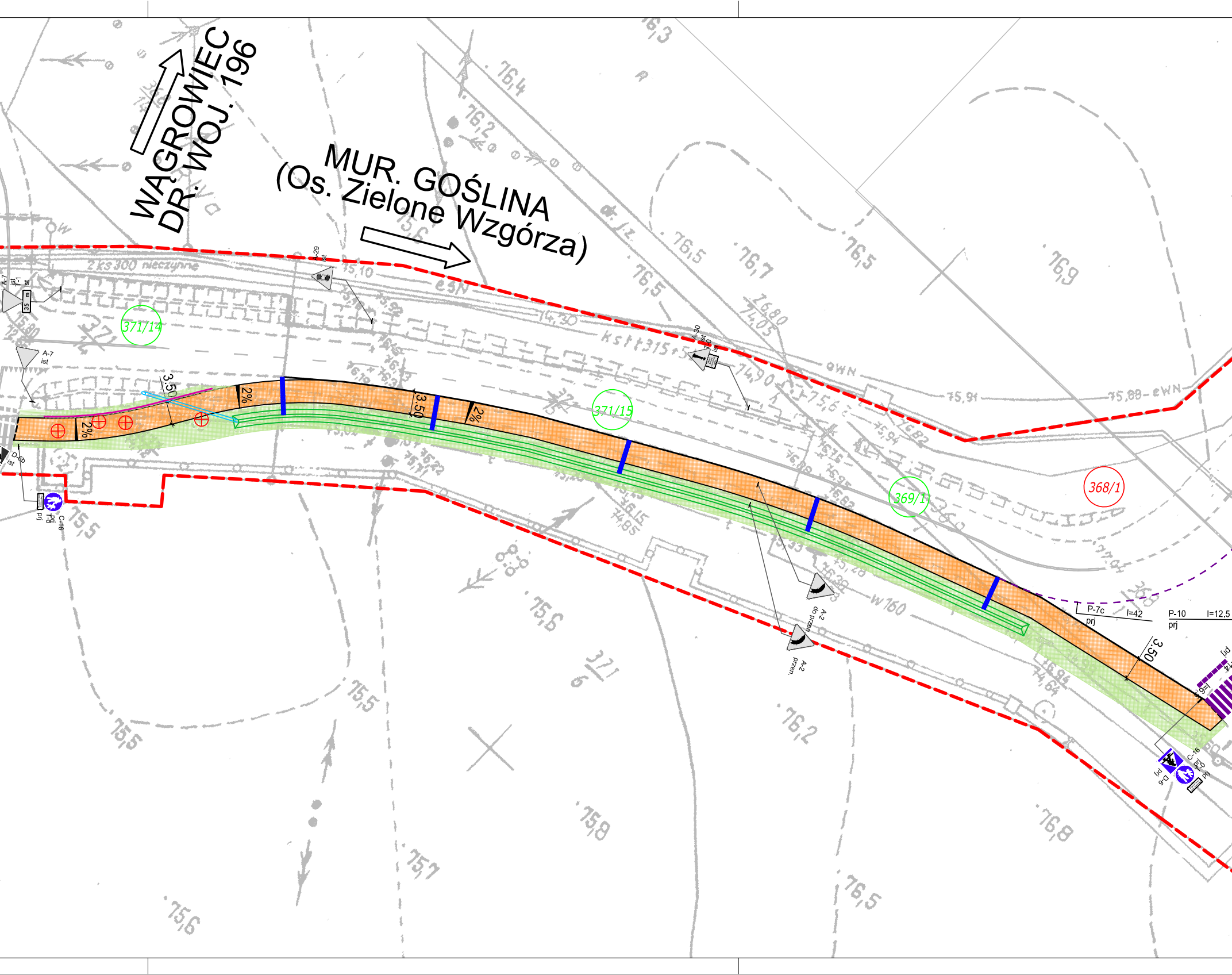
WĄGROWIEC
DR. WOJ. 196
MUR. GOŚLINA
(Os. Zielone Wzgórza)
371/14
371/15
369/1
368/1
3.50
2%
A-7 ist
A-29 ist
A-30 ist
D-6b ist
C-16 prj
A-2 do przen.
A-2 przen.
P-7c prj l=42
P-10 prj l=12.5
l=6
D-6 prj
C-16 prj
T-0 prj
2 ks 300 nieczynne

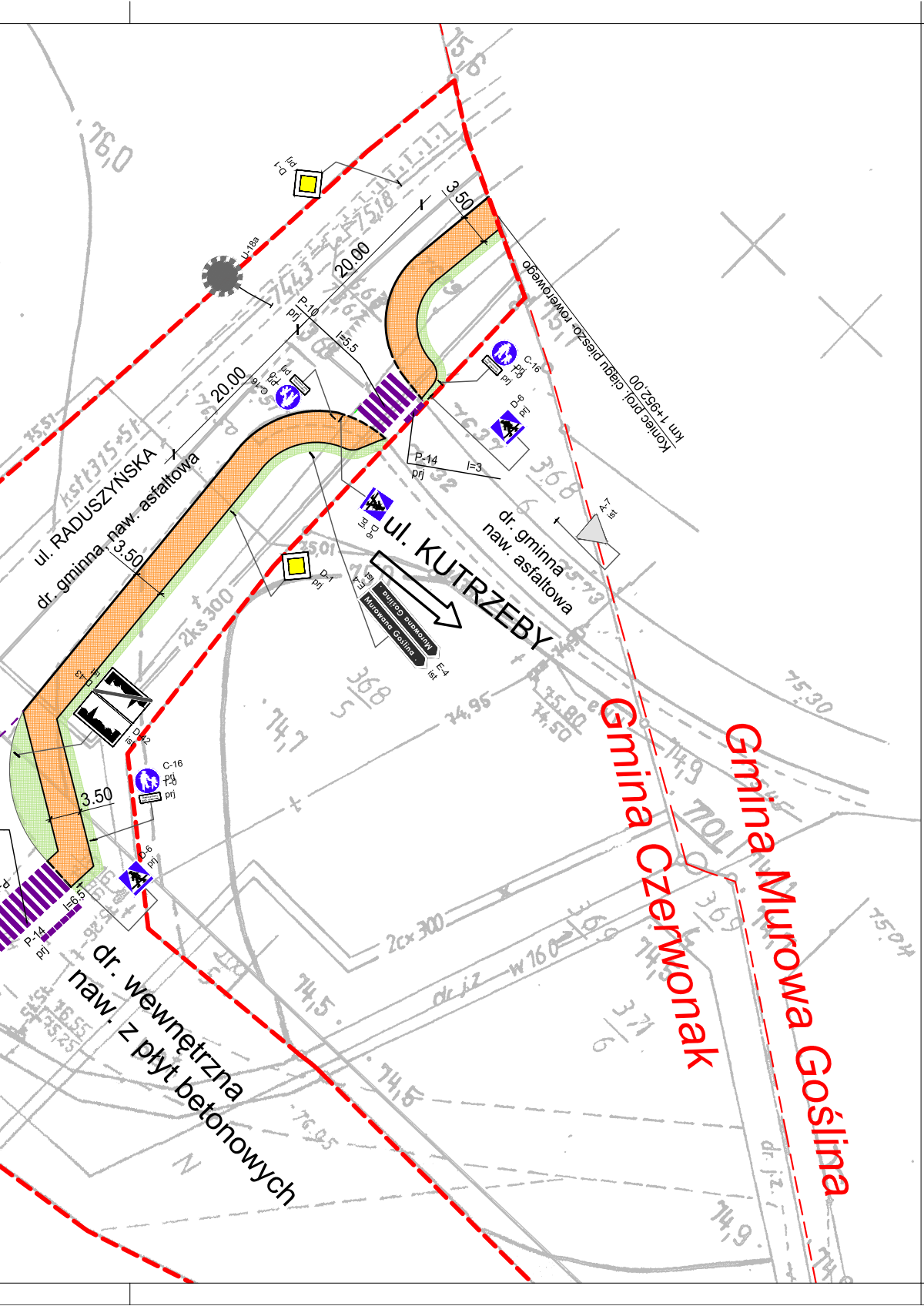
ul. RADUSZYŃSKA
dr. gminna naw. asfaltowa
ul. KUTRZEBY
dr. gminna naw. asfaltowa
dr. wewnętrzna naw. z płyt betonowych
Gmina Czerwonak
Gmina Murowana Goślina
Koniec proj. ciągu pieszo-rowerowego km 1+952.00
20.00
20.00
3.50
3.50
3.50
P-10 prj
l=5.5
P-14 prj
l=3
P-14 prj
l=6.5
C-16 prj
T-6 prj
D-6 prj
D-1 prj
U-18a
A-7 ist
E-4 ist
Murowana Goślina
D-42
D-43

LEGENDA:

🟥 – – –	linia rozgraniczająca teren
— · — · —	proj. oś
▬▬▬	proj. krawężnik betonowy typ uliczny 15x30x100 cm
▬ ▬ ▬	proj. krawężnik betonowy typ uliczny 15x30x100 cm obniżony
────	proj. obrzeże chodnikowe 8x30x100 cm
- - - -	proj. opornik betonowy 12x25x100 cm wtopiony
🟧	proj. nawierzchnia ścieżki pieszo-rowerowej z betonowej kostki brukowej bezfazowej koloru szarego, gr. 6 cm
🟨	proj. nawierzchnia chodnika z brukowej koloru szarego, gr. 6 cm
▨	proj. nawierzchni zjazdów publicznych z betonowej kostki brukowej koloru grafitowego, gr. 8 cm
🟫	pobocze gruntowe
🟩	proj. zieleń niska
2%	proj. pochylenie poprzeczne
196	numer działki w liniach rozgraniczających objęty Decyzją o ustaleniu lokalizacji celu inwestycji publicznego
196	numer działki w liniach rozgraniczających objęty miejscowym planem zagospodarowania przestrzennego
═══	proj. przepust betonowy pod drogą o średnicy 400mm
▦	proj. rów bezodpływowy
▬	proj. ściek podchodnikowy "korytkowy"
────	proj. bariera U-12a
⊗	istn. drzewo przeznaczone do wycinki
●	proj. oświetlenie
▥	proj. oznakowanie poziome
∧∧∧	ist. oznakowanie poziome
▽ A-7 prj	proj. oznakowanie pionowe
40 B-33 ist.	ist. oznakowanie pionowe
40 B-33 do przen.	ist. oznakowanie pionowe do przestawienia
40 B-33 przen.	ist. oznakowanie pionowe przestawione
A-30 likw	ist. oznakowanie pionowe do likwidacji

INWESTOR	
Urząd Gminy Czerwonak Urząd Gminy Czerwonak ul. Źródlana 39 62-004 Czerwonak	
ZAMAWIAJĄCY	
Urząd Gminy Czerwonak Urząd Gminy Czerwonak ul. Źródlana 39 62-004 Czerwonak	
JEDNOSTKA PROJEKTOWA	
PRZEDSIĘBIORSTWO PROJEKTOWO-USŁUGOWE "DROMAX" ul. Milczańska 18A lok. 19, 61-131 POZNAŃ e-mail: biuro@dromax.com.pl tel. / fax. +48 (0-61) 221 27 95 web: www.dromax.com.pl	
STADIUM	PROJEKT ORGANIZACJI RUCHU
TEMAT	Budowa infrastruktury zewnętrznej dworca kolejowego w Bolechowie - ścieżki pieszo-rowerowej w kierunku dworca w Bolechowie wzdłuż ul. Obornickiej, na odcinku od ul. Kasztanowej do granicy Gminy Czerwonak.
TYTUŁ RYSUNKU	PLAN ORGANIZACJI RUCHU
BRANŻA	DROGOWA

STANOWISKO	IMIĘ I NAZWISKO	PODPIS
PROJEKTOWAŁ	mgr inż. Michał BAUMGART	
NR UPRAWNIEŃ/ SPECJALNOŚĆ	WKP/0252/POOD/08 upr. bud. do projektowania bez ograniczeń w specjalności drogowej	
OPRACOWAŁ	inż. Olga ELANTKOWSKA	

DATA OPRACOWANIA	SKALA	NR RYSUNKU_ARKUSZ
22.04.2015	1:500	01_2

Nazwa pliku: 054_ZN_DR_01_A.dwg (054_ZN_DR_01_2A.pdf)