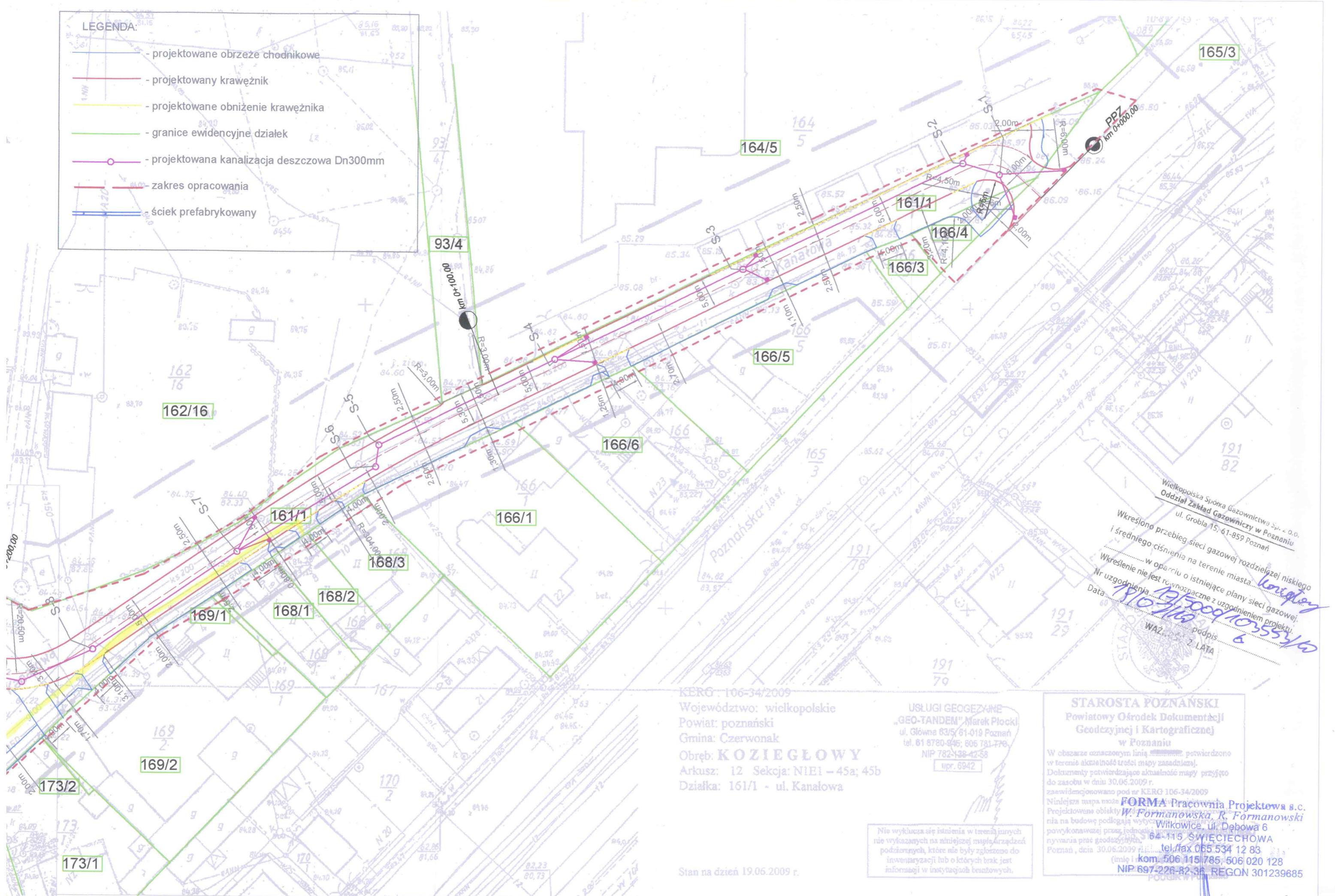


**LEGENDA:**

- projektowane obrzeże chodnikowe
- projektowany krawężnik
- projektowane obniżenie krawężnika
- granice ewidencyjne działek
- projektowana kanalizacja deszczowa Dn300mm
- zakres opracowania
- ściek prefabrykowany



Wielkopolska Spółka Gazownictwa Sp. z o.o.  
 Oddział Zakład Gazowniczy w Poznaniu  
 ul. Grobla 15, 61-859 Poznań

Wkreślono przebieg sieci gazowej rozdzielczej niskiego i średniego ciśnienia na terenie miasta.

Wkreślenie nie jest równoznaczne z uzgodnieniem projektu.

Nr uzgodnienia: *13102110*

Data: *30.06.2009*

WAZ: *10355310*

podpis: *[Signature]*

2 LATA

KERG: 106-34/2009  
 Województwo: wielkopolskie  
 Powiat: poznański  
 Gmina: Czerwonak  
 Obręb: **KOZIEGŁOWY**  
 Arkusz: 12 Sekcja: N1E1 - 45a; 45b  
 Działka: 161/1 - ul. Kanałowa

USŁUGI GEODEZYJNE  
 „GEO-TANDEM” Marek Płocki  
 ul. Główna 63/5, 61-019 Poznań  
 tel. 61 8780-946; 806 781-776  
 NIP 782-138-42-58  
 upr. 6942

**STAROSTA POZNAŃSKI**  
 Powiatowy Ośrodek Dokumentacji  
 Geodezyjnej i Kartograficznej  
 w Poznaniu

W obszarze oznaczonym linią ~~.....~~ potwierdzono w terenie aktualność treści mapy zasadniczej. Dokumenty potwierdzające aktualność mapy przyjęto do zasobu w dniu 30.05.2009 r. zaewidencjonowano pod nr KERG 106-34/2009

Niniejsza mapa może być wykorzystywana do celów budowlanych na budowę podlegającą wytyczeniu granic. Projektowane obiekty w tym celu nie mogą być wykorzystywane do celów innych niż budowlane.

**FORMA Pracownia Projektowa s.c.**  
**W. Formanowska, R. Formanowski**  
 Wilkowska, ul. Dębowa 6  
 64-115 SWĘCIECHOWA  
 tel./fax 065 534 12 83  
 kom. 506 115 785; 506 020 128  
 NIP 697-226-82-36, REGON 301239685








nie wyklucza się istnienia w terenie innych nie wykazanych na niniejszej mapie urządzeń podziemnych, które nie były zgłoszone do inwentaryzacji lub o których brak jest informacji w instytucjach branżowych.

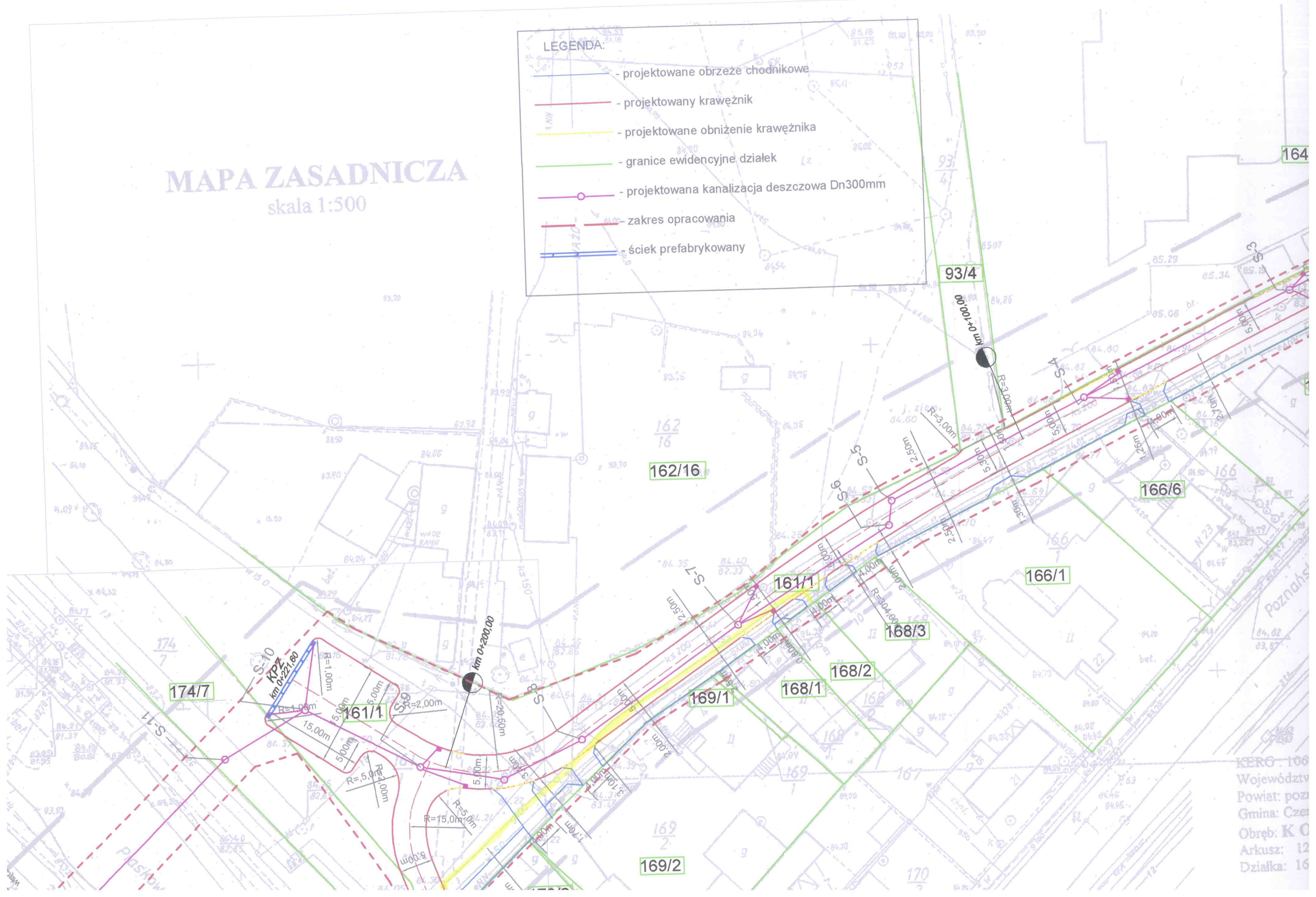
Stan na dzień 19.06.2009 r.

# MAPA ZASADNICZA

skala 1:500

**LEGENDA:**

-  - projektowane obrzeże chodnikowe
-  - projektowany krawężnik
-  - projektowane obniżenie krawężnika
-  - granice ewidencyjne działek
-  - projektowana kanalizacja deszczowa Dn300mm
-  - zakres opracowania
-  - ściek prefabrykowany



KERO 106  
 Województwo  
 Powiat: poznański  
 Gmina: Czerna Białka  
 Obręb: K. O.  
 Arkusz: 12  
 Działka: 16