PROJEKT ZAGOSPODAROWANIA TERENU PRZY SZKOLE PODSTAWOWEJ W CZERWONAKU

BIEŻNIA I SKOK W DAL

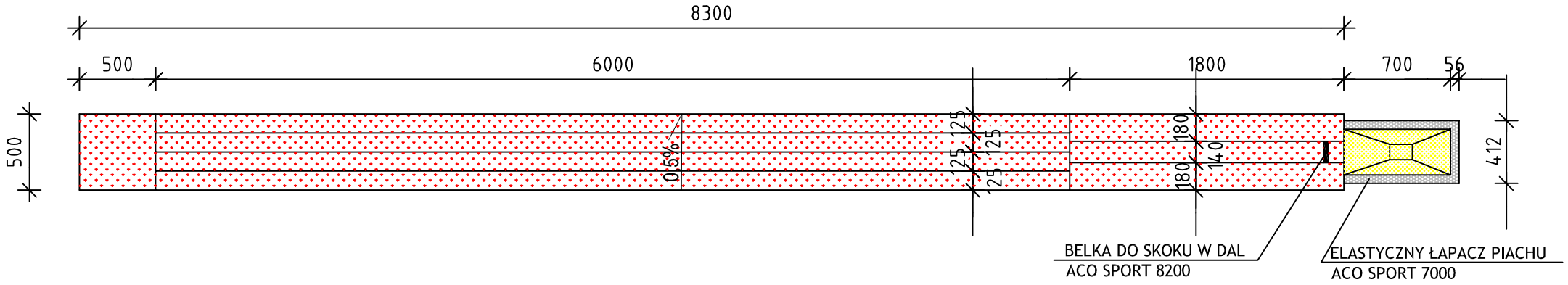

PRZEKRÓJ POPRZECZNY BIEŻNI
SKALA 1:50

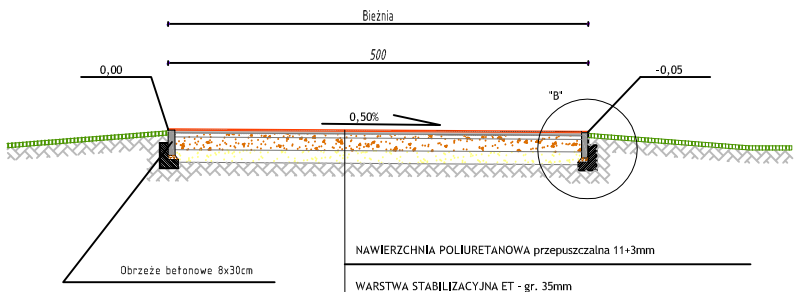

NAWIERZCHNIA POLIURETANOWA przepuszczalna 11+3mm
WARSTWA STABILIZACYJNA ET - gr. 35mm
WARSTWA WYRÓWNAWCZA: mieszanka drobnogranulowana ze skał magmowych o wskaźniku piaskowym > 65% (0,075-4mm) - gr. 5cm
WARSTWA NOŚNA: kliniec (4-31,5mm) lub kruszywołamane, stabilizowane mechanicznie (4-31,5mm) o wskaźniku piaskowym >50% i zawartości pyłów <5% - gr. 15cm
GEOWLÓKNINA DRENARSKO - SEPARUJĄCA z włókien ciągłych
Warstwa z piasku średnioziarnistego zagęszczonego warstwowo do Is=1, gr. 15 cm
Istniejące podłoże gruntowe dogęszczone powierzchniowo do Is=0,97

PRZEKRÓJ PODŁUŻNY ZESKOCZNI
SKALA 1:50

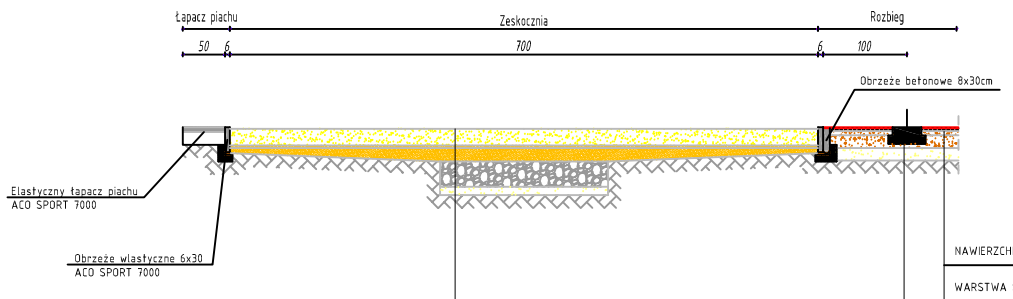

Piasek 0-2mm, gr. 20cm
Żwir 0,5-2mm, gr. 3cm
Żwir 2-4mm, gr. 6+10cm
Grys (4-8 mm), gr. 30cm
Geowłóknina drenarsko-separująca z włókien ciągłych
Podsypka piaskowa, gr. 10 cm

Belka do skoku w dal - ACO SPORT 8200
Podbudowa betonowa B-15, gr. 10cm
Piasek stabilizowany cementem gr. 19cm
Warstwa z piasku średnioziarnistego zagęszczonego warstwowo do Is=1, gr. 15 cm
Istniejące podłoże gruntowe dogęszczone powierzchniowo do Is=0,97

NAWIERZCHNIA POLIURETANOWA przepuszczalna 11+3mm
WARSTWA STABILIZACYJNA ET - gr. 35mm
WARSTWA WYRÓWNAWCZA: mieszanka drobnogranulowana ze skał magmowych o wskaźniku piaskowym > 65% (0,075-4mm) - gr. 5cm
WARSTWA NOŚNA: kliniec (4-31,5mm) lub kruszywołamane, stabilizowane mechanicznie (4-31,5mm) o wskaźniku piaskowym >50% i zawartości pyłów <5% - gr. 15cm
GEOWŁÓKNINA DRENARSKO - SEPARUJĄCA z włókien ciągłych
Warstwa z piasku średnioziarnistego zagęszczonego warstwowo do Is=1, gr. 15 cm
Istniejące podłoże gruntowe dogęszczone powierzchniowo do Is=0,97

PRZEKRÓJ POPRZECZNY ZESKOCZNI
SKALA 1:50

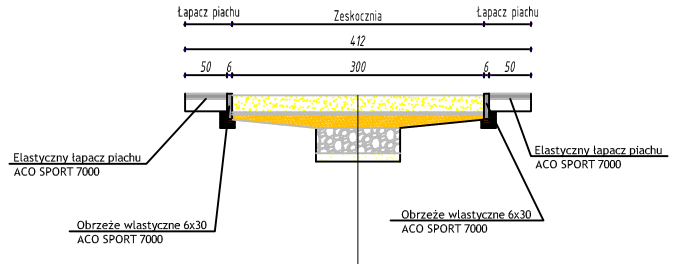

Piasek 0-2mm, gr. 20cm
Żwir 0,5-2mm, gr. 3cm
Żwir 2-4mm, gr. 6+10cm
Grys (4-8 mm), gr. 30cm
Geowłóknina drenarsko-separująca z włókien ciągłych
Podsypka piaskowa, gr. 10 cm

SZCZEGÓŁ "B"
SKALA 1:20

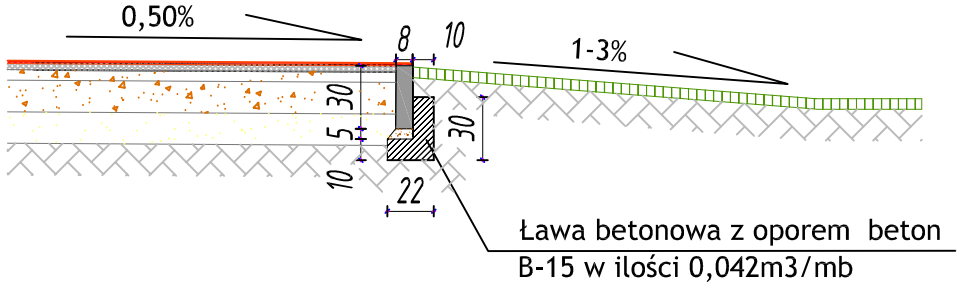

OBIEKT:	BUDOWA BOISKA DO KOSZYKÓWKI ORAZ REMONT ISTNIEJACYCH PARKINGÓW I DRÓG DOJAZDOWYCH PRZY SZKOLE PODSTAWOWEJ W CZERWONAKU		
LOKALIZACJA:	SZKOŁA PODSTAWOWA W CZERWONAKU UL. ROLNA 1		
INWESTOR:	URZĄD GMINY CZERWONAK UL. ŹRÓDLANA 39 CZERWONAK		
PROJEKTOWAŁ:	mgr inż. arch. Ewa Grodzka		PODPIS:
NAZWA RYSUNKU:	BIEŻNIA I SKOK W DAL		NR RYS.: Nr 5
SKOROSZ: A/B	STADIUM: P/B	DATA: LISTOPAD 2008	SKALA: 1:100