








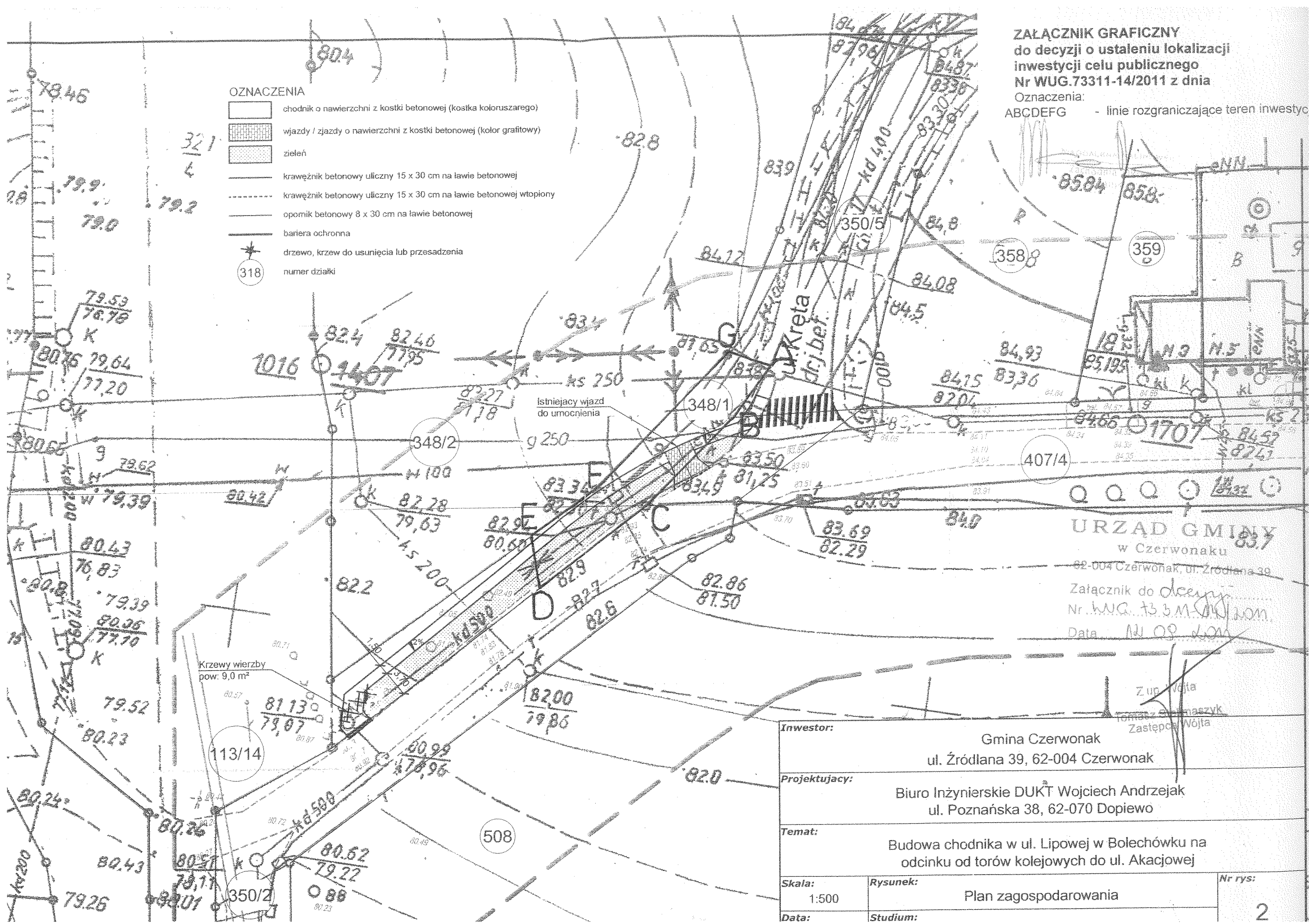


ZAŁĄCZNIK GRAFICZNY
do decyzji o ustaleniu lokalizacji
inwestycji celu publicznego
Nr WUG.73311-14/2011 z dnia
Oznaczenia:
ABCDEF - linie rozgraniczające teren inwestycji

- OZNACZENIA**
-  chodnik o nawierzchni z kostki betonowej (kostka koloruszaręgo)
 -  wjazdy / zjazdy o nawierzchni z kostki betonowej (kolor grafitowy)
 -  zielen
 -  krawężnik betonowy uliczny 15 x 30 cm na ławie betonowej
 -  krawężnik betonowy uliczny 15 x 30 cm na ławie betonowej wtopiony
 -  opomnik betonowy 8 x 30 cm na ławie betonowej
 -  bariera ochronna
 -  drzewo, krzew do usunięcia lub przesadzenia
 -  numer działki



URZĄD GMIANY
w Czerwonaku
62-004 Czerwonak, ul. Źródłana 39
Załącznik do decyzji
Nr WUG.73.3.M.14/2011
Data: 14.09.2011

Inwestor:	Gmina Czerwonak ul. Źródłana 39, 62-004 Czerwonak	
Projektujący:	Biuro Inżynierskie DUKT Wojciech Andrzejak ul. Poznańska 38, 62-070 Dopiewo	
Temat:	Budowa chodnika w ul. Lipowej w Bolesławówku na odcinku od torów kolejowych do ul. Akacjowej	
Skala:	1:500	Rysunek: Plan zagospodarowania
Data:	Studium:	Nr rys: 2