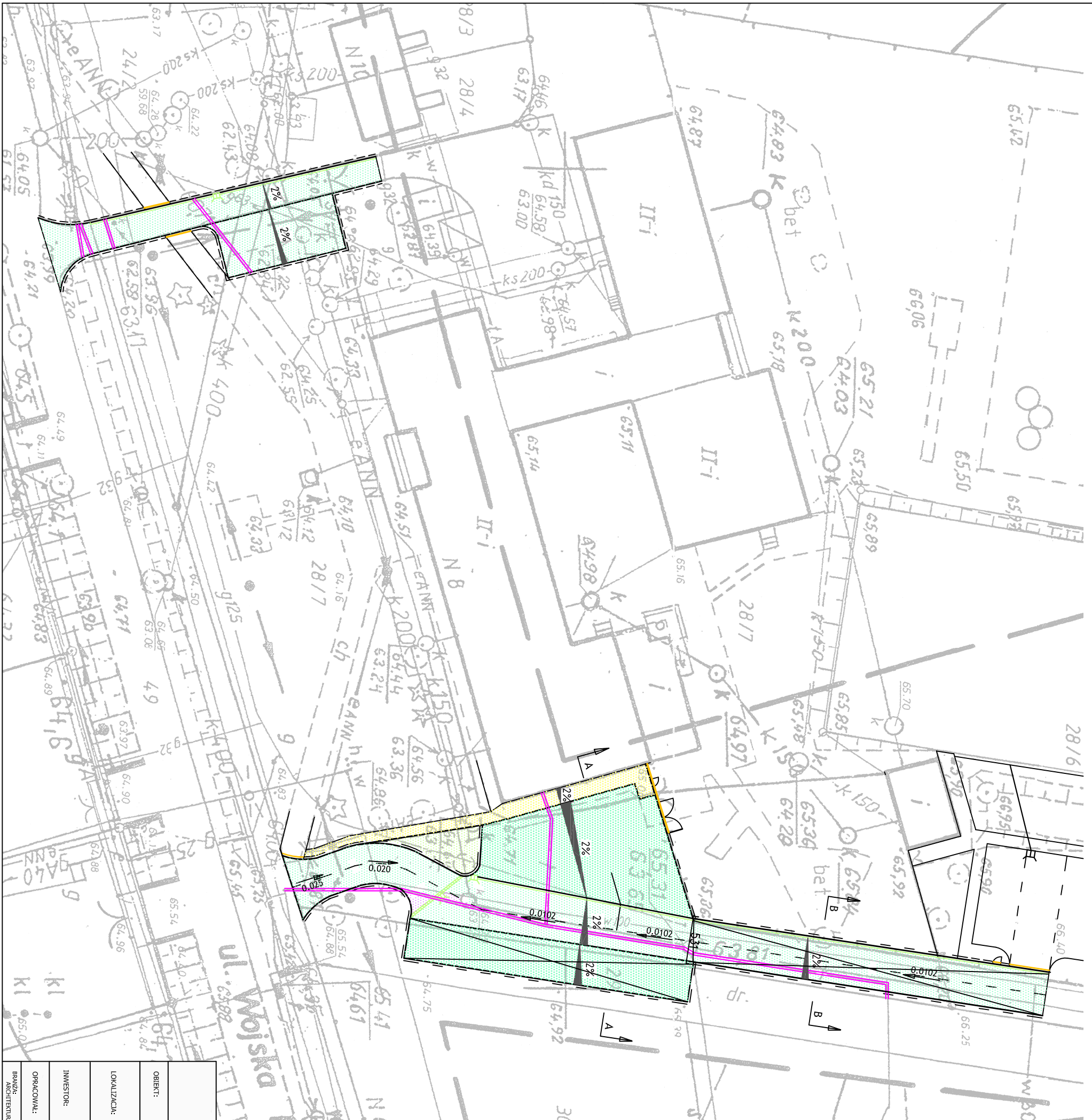












PLAN SYTUACYJNY

MAPA ZASADNICZA

skala 1:500



LEGENDA

-  Projektowana nawierzchnia z kostki betonowej gr 8cm
-  Projektowana nawierzchnia z kostki betonowej gr 6cm
-  Projektowany ściek z obn. z kostki brukowej
-  Projektowany krawężnik wyniesiony +10
-  Projektowane przepusty kablowe
-  Projektowane obniżenie krawężnika +2
-  Projektowane odwodnienie liniowe
-  Projektowane studzienki ściekowe
-  Zielon
-  Do realizacji w II etapie

<p align="center">BIURO OBSŁUGI BUDOWNICTWA Marian Wojciechowski ul. Poznańska 46, Murowana Goślina</p>	
OBIEKT:	UTWARDZENIE PŁACU PRZY SZKOLE PODSTAWOWEJ W BOLECHOWIE
LOKALIZACJA:	Szkoła Podstawowa w Bolechowie ul. Wojska Polskiego 6 62-005 Bolechowo
INWESTOR:	Urząd Gminy Czerwonak ul. Źródłana 39 62-004 Czerwonak
ORZĄCOWAŁ:	Marian Wojciechowski
BRANŻA ARCHITEKTRURA	PROJEKT
DATA:	SIERPIEŃ 2008
SKALA:	1:500