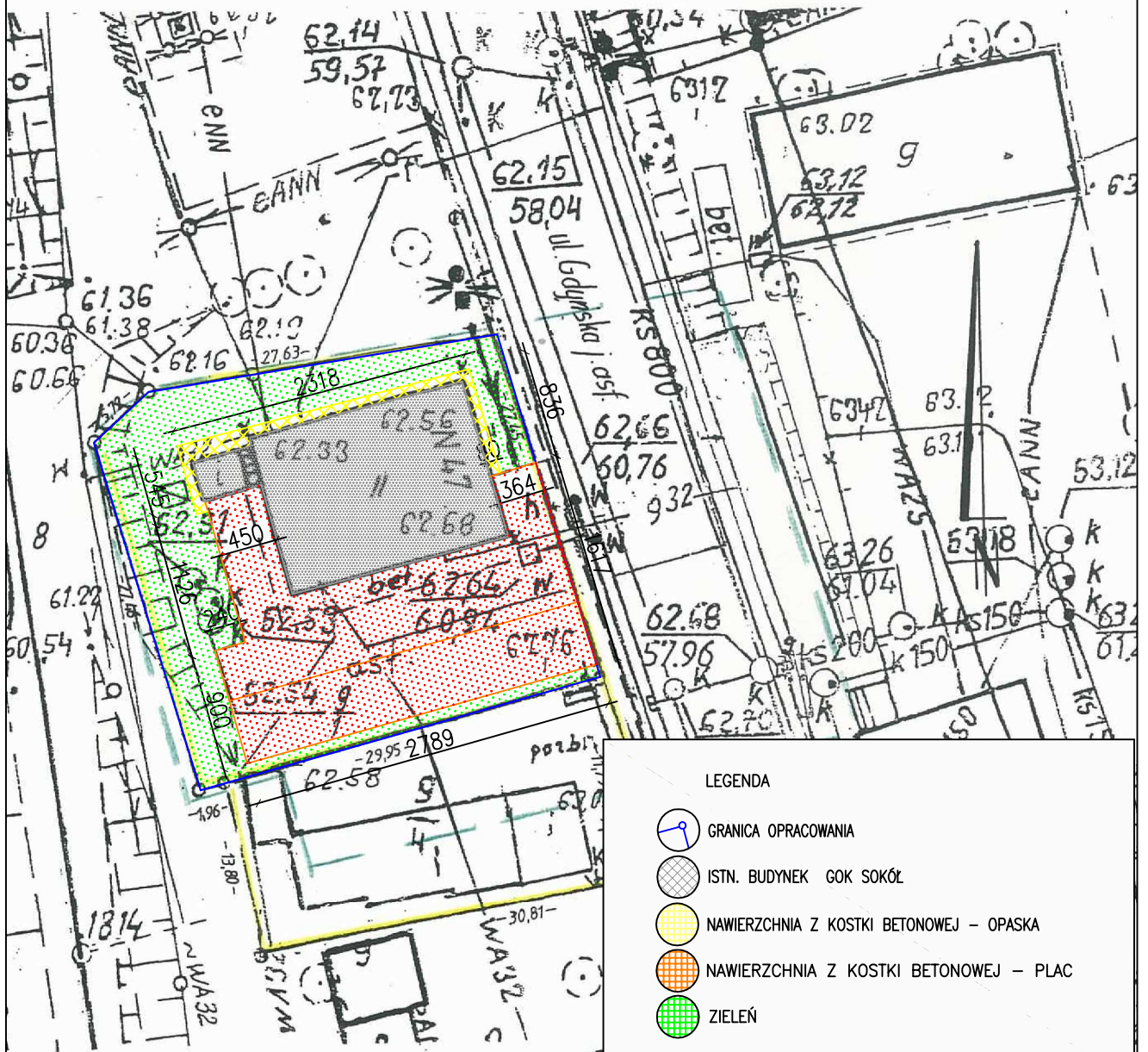







PLAN SYTUACYJNY

MAPA ZASADNICZA

SKALA 1: 500



LEGENDA

-  GRANICA OPRACOWANIA
-  ISTN. BUDYNEK GOK SOKÓŁ
-  NAWIERZCHNIA Z KOSTKI BETONOWEJ - OPASKA
-  NAWIERZCHNIA Z KOSTKI BETONOWEJ - PLAC
-  ZIELEŃ

Nr działki	Pow. [ha]	KW	Właściciele
9/1	0,0926	109936	Gmina Czerwonak
9/4	0,0446	187801	Żurowski Wiesław
21	0,7246	6214	Skarb Państwa

G : 102 - 97/2005

wództwo wielkopolskie

iat : poznański

na : Czerwonak

eb : Czerwonak

sz : 17 Sekcja: N2-E1-94

tkka :

wiecz.

ierzchnia :

ścicielel :

patrz zestawienie
właścicieli

eg aktualizacji: ---

REPRODUKCYJA WZBRONIONA

falco

Krzysztof Faleński
USŁUGI GEODEZYJNE I KARTOGRAFICZNE
62-050 Mosina, Krajkowo 55
NIP 779-115-28-32, REGON 631079332

STAROSTA POZNAŃSKI
Powiatowy Ośrodek Dokumentacji
Geodezyjnej i Kartograficznej

OBIEKT:	UTWARDZENIE PLACU PRZY GOK SOKÓŁ w Czerwonaku	DATA:	
OPRACOWAŁ:	Piotr Kubiak		07.2008
LOKALIZACJA:	GOK SOKÓŁ ul. Gdyńska 47 62-004 Czerwonak	NR RYS.:	1
INWESTOR:	Urząd Gminy Czerwonak ul. Źródłana 39 62-004 Czerwonak	SKALA:	1:500