MAPA ZASADNICZA

skala 1:500

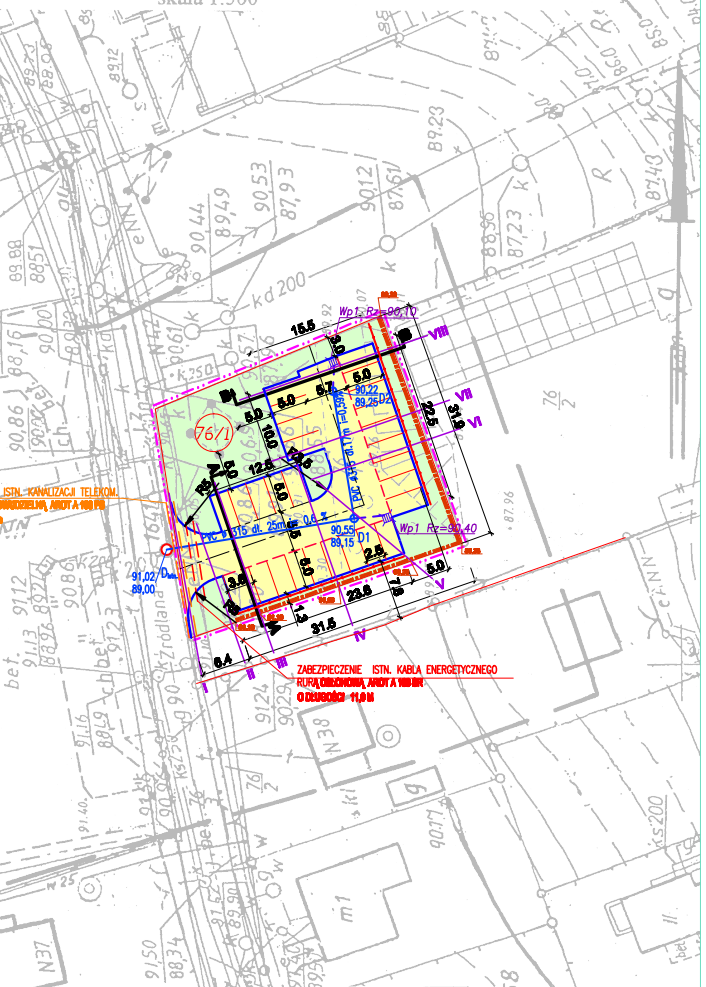

Wp1 Rz=90,10
Wp1 Rz=90,40
76/1
15.5
22.5
31.9
31.5
23.6
6.4
kd200
BEZPIECZENIE ISTN. KANALIZACJI TELEKOM.
RĄ OSŁONOWĄ DWUDZIELNĄ AROT A 160 PS
ZABEZPIECZENIE ISTN. KABLA ENERGETYCZNEGO
RURĄ OSŁONOWĄ AROT A 160 SR
O DŁUGOŚCI 11,0 M
91,02/Distn.
89,00

Ark	Nr działki	Pow. m²	Nr KW	Właściciel
4	3	3639	76691	Gmina Czerwonak
4	4	141	76691	Gmina Czerwonak
4	76/2	93	112557	Gmina Czerwonak
4	76/3	5991	154302	Gmina Czerwonak
9	76/1	1077	PO1P/00226888/2	Gmina Czerwonak

REPRODUKCJA WZBRONIONA

07
kopolskie

ONAK
a: N2E1- 85
enia
wienia
estawienia
wienia

7 r.

Nie wyklucza się istnienia w terenie innych nie wykazanych na niniejszej mapie urządzeń podziemnych, które nie były zgłoszone do inwentaryzacji lub o których brak jest informacji w instytucjach branżowych.

STAROSTA POZNAŃSKI
Powiatowy Ośrodek Dokumentacji
Geodezyjnej i Kartograficznej
w Poznaniu

W obszarze oznaczonym linią .... potwierdzono w terenie aktualność treści mapy zasadniczej.
Dokumenty potwierdzające aktualność mapy przyjęto do zasobu w dniu 19.10..2007 r.
zaewidencjonowano pod nr KERG 102-166/2007
Niniejsza mapa może służyć do celów projektowych.
Projektowane obiekty budowlane wymagające pozwolenia na budowę podlegają wytyczeniu i inwentaryzacji powykonawczej przez jednostki uprawnione do wykonywania prac geodezyjnych.
Poznań , dnia 19.10..2007 r. ....mgr inż. Józef Karen.......
(imię i nazwisko, podpis, stanowisko służbowe osoby upoważnionej)

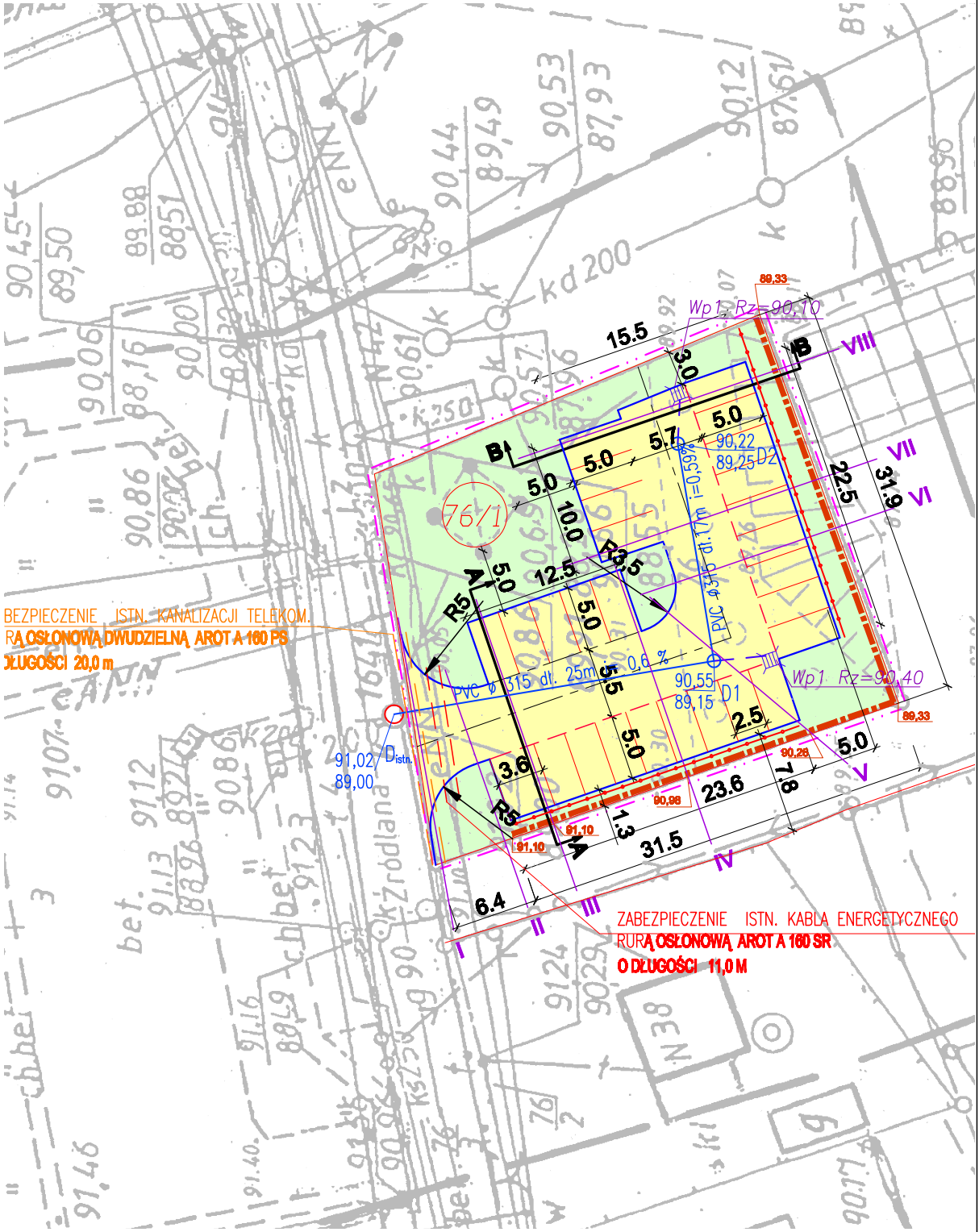

Wp1 Rz=90,10
Wp1 Rz=90,40
89,33
90,26
90,98
91,10
76/1
15.5
3.0
5.0
5.7
22.5
31.9
VIII
VII
VI
V
IV
III
II
I
B
A
R3.5
R5
10.0
12.5
5.5
2.5
7.8
23.6
1.3
31.5
6.4
3.6
90,22
89,25 D2
90,55
89,15 D1
PVC ϕ315 dł. 17m i=0,59%
PVC ϕ 315 dł. 25m i=0,6 %
91,02/Distn.
89,00
kd200
Źródlana
BEZPIECZENIE ISTN. KANALIZACJI TELEKOM.
RĄ OSŁONOWĄ DWUDZIELNĄ AROT A 160 PS
DŁUGOŚCI 20,0 m
ZABEZPIECZENIE ISTN. KABLA ENERGETYCZNEGO
RURĄ OSŁONOWĄ AROT A 160 SR
O DŁUGOŚCI 11,0 M

SKALA 1:250

OBJAŚNIENIA:

🟥	opornik betonowy 12/25
🟦	krawężnik betonowy 15/30
🟨	proj. nawierzchnia z kostki brukowej
-·-·-	granica opracowania
-·-·-	mur oporowy
-●-	poręcz ochronna

Inwestor:	URZĄD GMINY CZERWONAK 62–004 Czerwonak ul. Źródlana 39			Data: 12.2007
BUDOWA PARKINGU PRZY BUDYNKU URZĘDU GMINY PRZY ULICY ŹRÓDLANEJ 39 W CZERWONAKU NA DZIAŁCE NR EWIDENCYJNY 76/1				
BRANŻA DROGOWA				
Stanowisko:	Imię i nazwisko:	Nr uprawnień:	Specjalność:	Podpis
Projektant:	mgr inż. W. Ziołek	WKP/0237/POOD/06	Projektowanie bez ograniczeń w specjalności drogowej	
PLAN SYTUACYJNY PROJEKT ZAGOSPODAROWANIA TERENU				Skala: 1:500 Nr rys.: 2

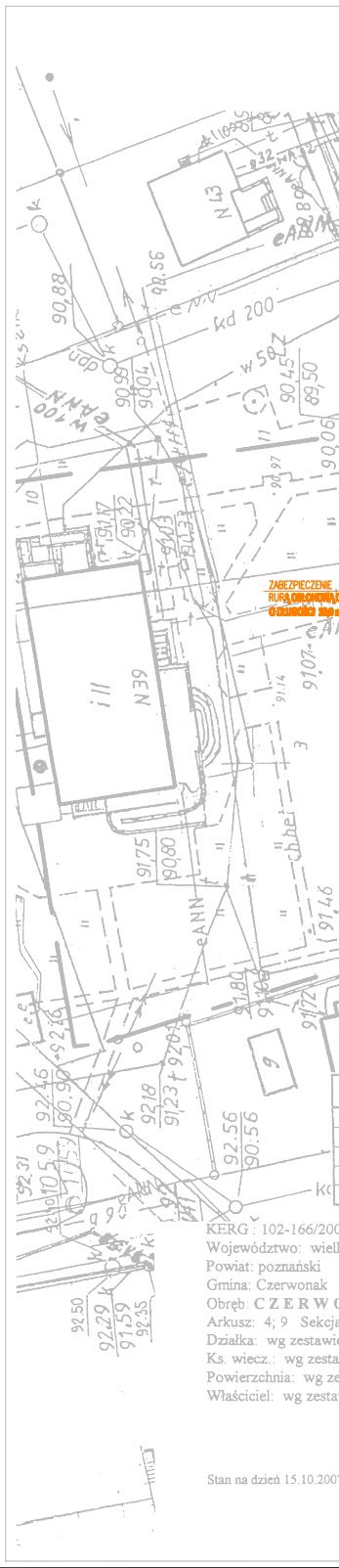
N43
kd 200
N39
ZABEZPIECZENIE
KERG
Województwo:
Powiat: poznański
Gmina: Czerwonak
Obręb:
Arkusz: 4; 9
Działka:
Ks. wiecz.:
Powierzchnia:
Właściciel:
Stan na dzień