🟥	Nawierzchnia
🟧	Umocnienie skarp płytami ażurowymi 40x60x10
🟩	Trawa
- - -	Zdjecie humusu

Przekrój I-I HM. 0+000,00

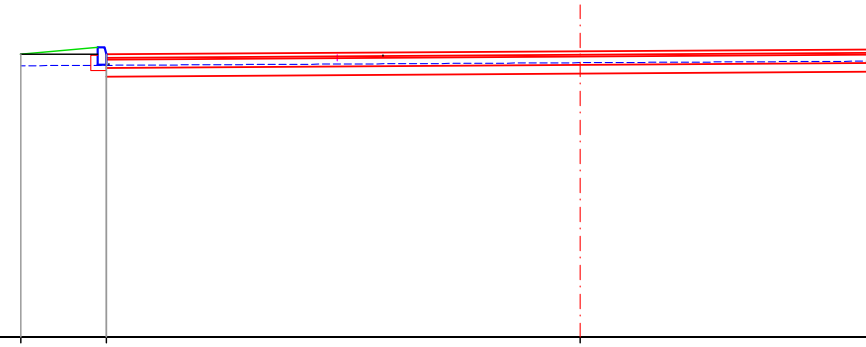

W = 3,0 m2
N = 0,7 m2
H = 18,5 x 0,2 m

P.P. = 86,00m

RZĘDNE PROJEKTOWANE	90,95	90,95	91,00
RZĘDNE TERENU	90,95	90,95	91,00
ODLEGŁOŚCI	-9,80	-8,30	0,00

Przekrój II-II HM. 0+004,00

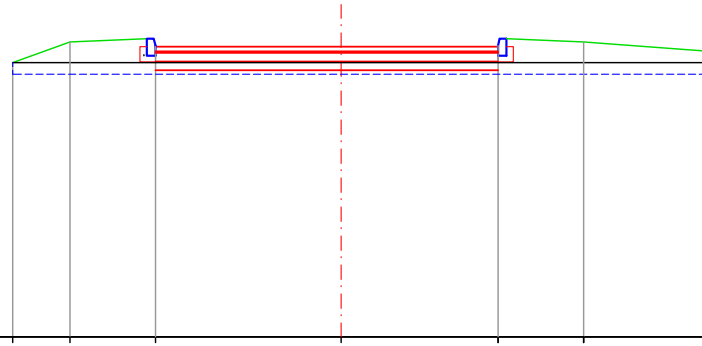

W = 0,0 m2
N = 4,3 m2
H = 14,9 x 0,2 m

P.P. = 86,00m

RZĘDNE PROJEKTOWANE	90,80	91,16	91,08	91,08	91,08	91,16
RZĘDNE TERENU	90,80	90,80	90,80	90,80	90,80	90,80
ODLEGŁOŚCI	-5,75	-4,75	-3,25	0,00	2,75	4,25

Inwestor:	URZĄD GMINY CZERWONAK 62–004 Czerwonak ul. Źródlana 39			Data: 12.2007
BUDOWA PARKINGU PRZY BUDYNKU URZĘDU GMINY W CZERWONAKU PRZY ULICY ŹRÓDLANEJ 39 NA DZIAŁCE NR 76/1				
BRANŻA DROGOWA				
Stanowisko:	Imię i nazwisko:	Nr uprawnień:	Specjalność:	Podpis
Projektant:	mgr inż. W. Ziołek	WKP/0237/POOD/06	Projektowanie bez ograniczeń w specjalności drogowej	
PRZEKROJE POPRZECZNE				Skala: 1:100 Nr rys.: 8

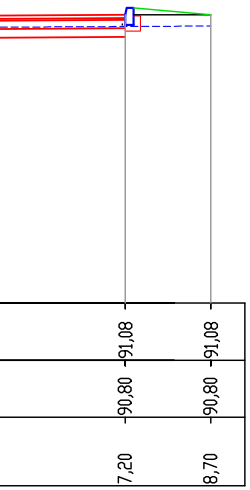
91,08
91,08
90,80
90,80
7,20
8,70

Przekrój III-III HM. 0+008,00

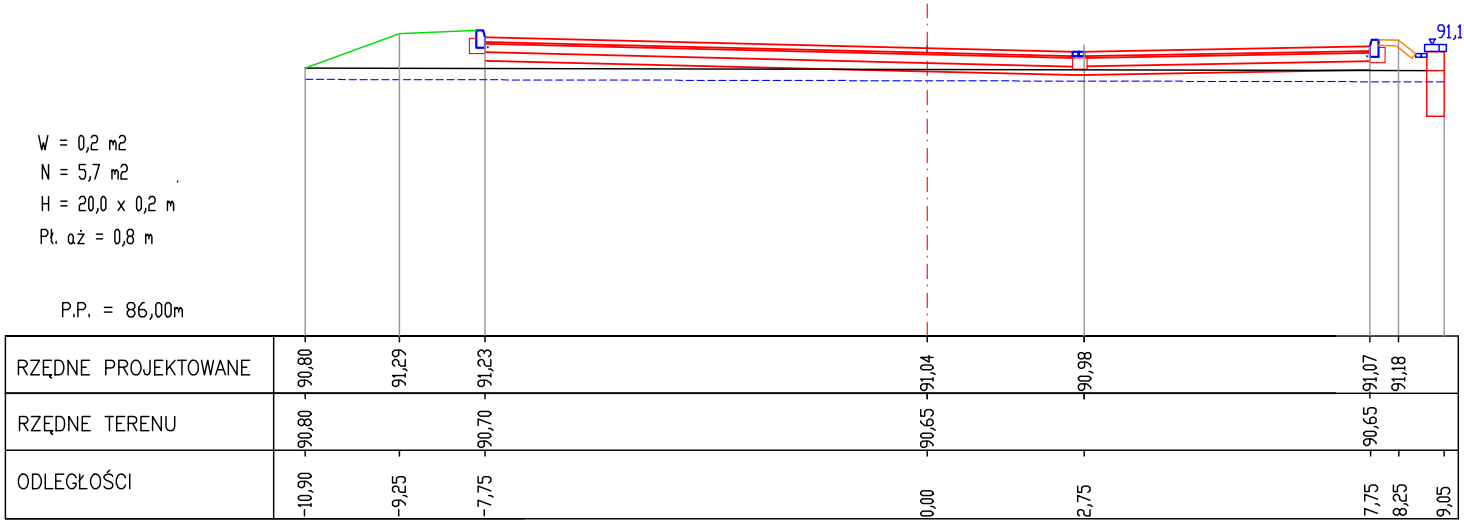

W = 0,2 m2
N = 5,7 m2
H = 20,0 x 0,2 m
Pł. aż = 0,8 m

P.P. = 86,00m

RZĘDNE PROJEKTOWANE	90,80	91,29	91,23	91,04	90,98	91,07	91,18	
RZĘDNE TERENU	90,80		90,70	90,65		90,65		
ODLEGŁOŚCI	-10,90	-9,25	-7,75	0,00	2,75	7,75	8,25	9,05

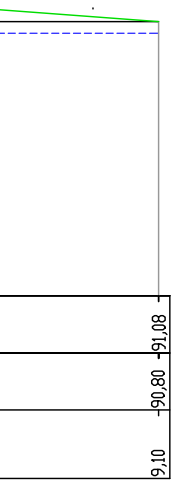
91,08
90,80
9,10

Przekrój IV-IV HM. 0+019,00

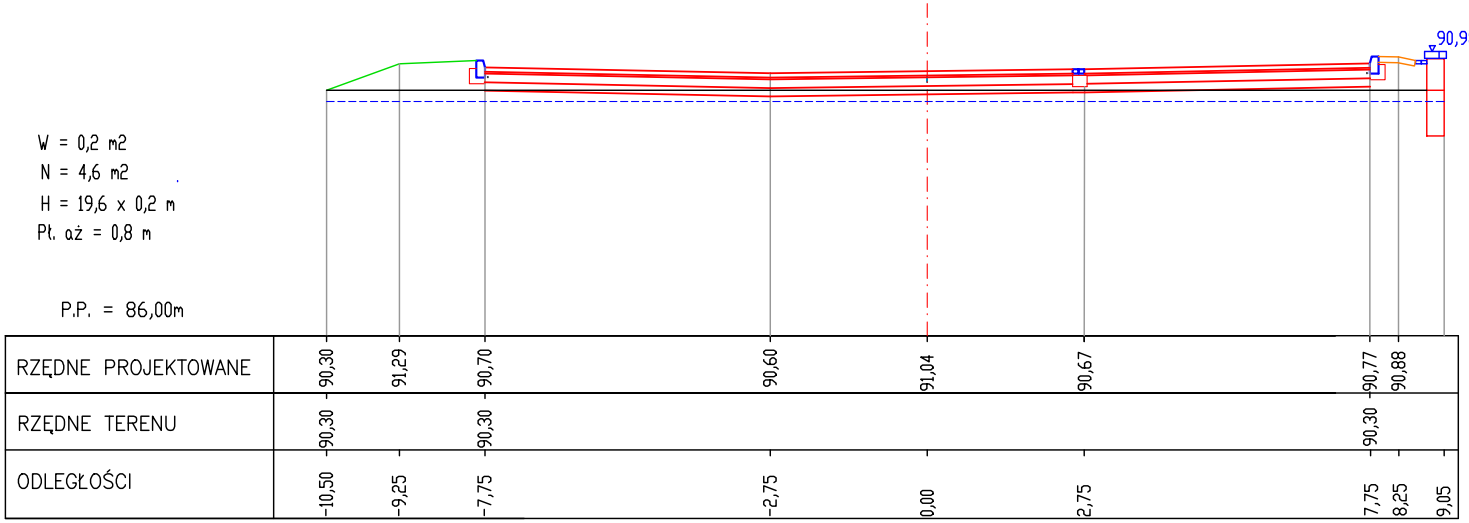

W = 0,2 m2
N = 4,6 m2
H = 19,6 x 0,2 m
Pł. aż = 0,8 m

P.P. = 86,00m

RZĘDNE PROJEKTOWANE	90,30	91,29	90,70	90,60	91,04	90,67	90,77	90,88	
RZĘDNE TERENU	90,30		90,30				90,30		
ODLEGŁOŚCI	-10,50	-9,25	-7,75	-2,75	0,00	2,75	7,75	8,25	9,05

Przekrój V-V HM. 0+024,00

W = 0,2 m2
N =11,9 m2
H = 17,2 x 0,2 m
Pł. aż = 1,0 m

P.P. = 86,00m

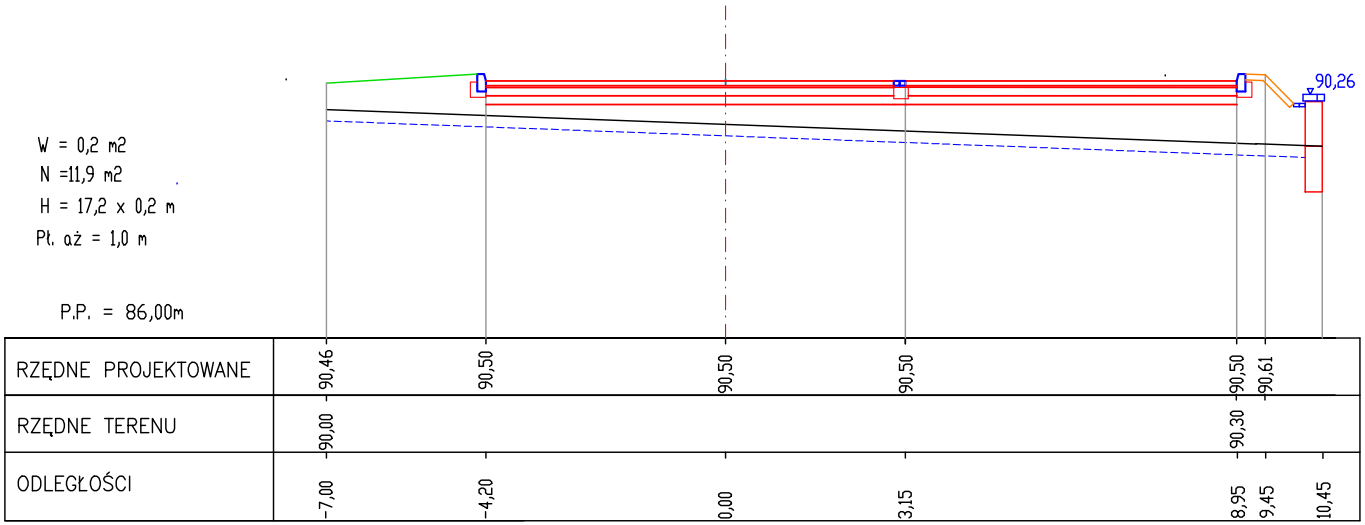
90,26
RZĘDNE PROJEKTOWANE
90,46
90,50
90,50
90,50
90,50
90,61
RZĘDNE TERENU
90,00
90,30
ODLEGŁOŚCI
-7,00
-4,20
0,00
3,15
8,95
9,45
10,45

W = 0,2 m2
N = 9,2 m2
H = 20,5 x 0,2 m
Pł. aż = 2,4 m

P.P. = 86,00m

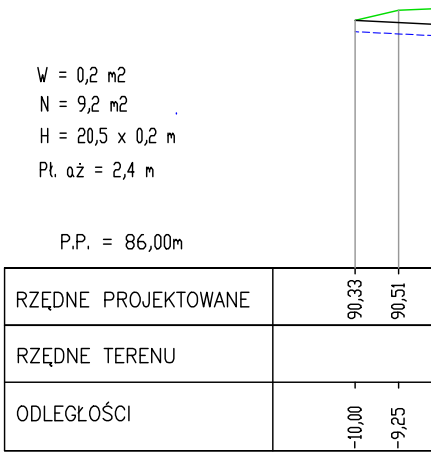
RZĘDNE PROJEKTOWANE
90,33
90,51
RZĘDNE TERENU
ODLEGŁOŚCI
-10,00
-9,25

Przekrój VI-VI HM. 0+031,00

W = 0,6 m2
N = 8,5 m2
H = 14,6 x 0,2 m
Pł. aż = 2,6 m

P.P. = 86,00m

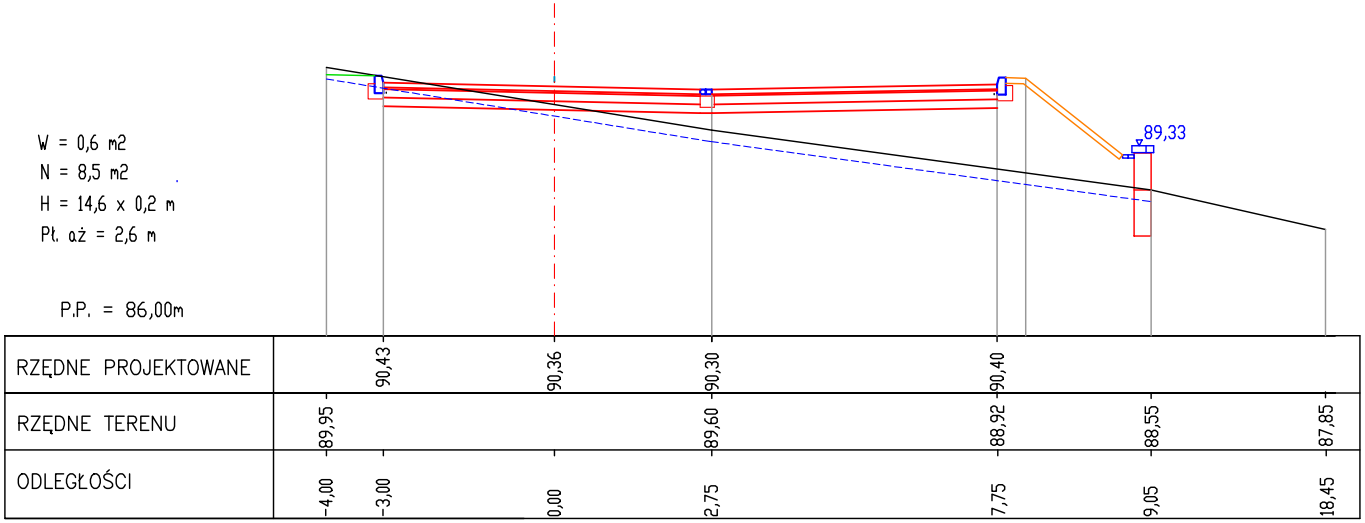
89,33
RZĘDNE PROJEKTOWANE
90,43
90,36
90,30
90,40
RZĘDNE TERENU
89,95
89,60
88,92
88,55
87,85
ODLEGŁOŚCI
-4,00
-3,00
0,00
2,75
7,75
9,05
18,45

W = 3,3 m2
N = 1,6 m2
H = 21,9 x 0,2 m
Pł. aż = 2,4 m

P.P. = 86,00m


RZĘDNE PROJEKTOWANE
90,80
91,29
RZĘDNE TERENU
90,60
ODLEGŁOŚCI
-10,90
-9,25

Przekrój VII-VII HM. 0+035,00

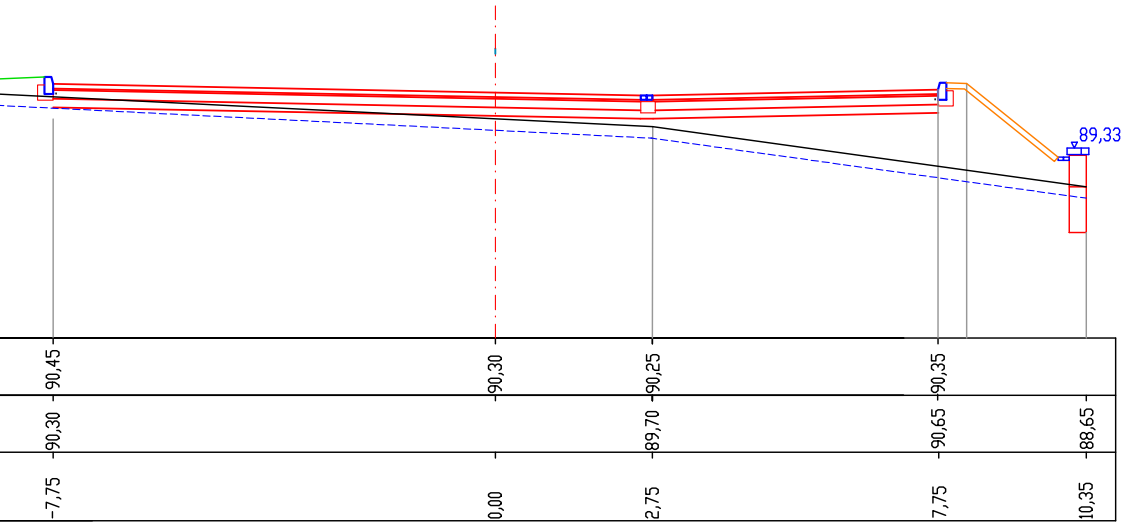
89,33
90,45
90,30
90,25
90,35
90,30
89,70
90,65
88,65
-7,75
0,00
2,75
7,75
10,35

Przekrój VIII-VIII HM. 0+047,00

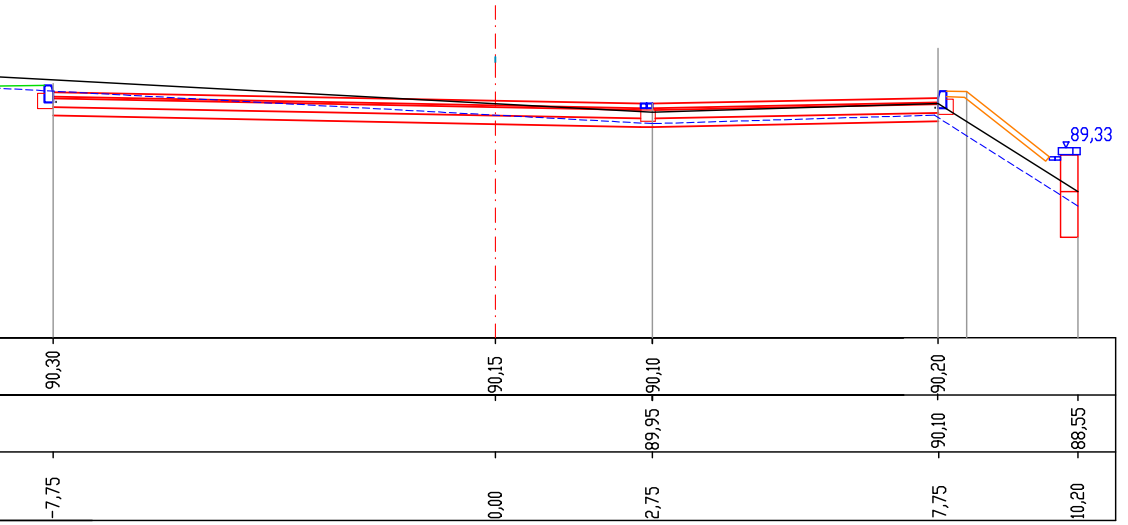
89,33
90,30
90,15
90,10
90,20
89,95
90,10
88,55
-7,75
0,00
2,75
7,75
10,20