


STAROSTWO POWIATOWE  
w Poznaniu

OSTA POZNAŃSKI  
Załącznik do decyzji

Nr 431/15  
z dn. 10.02.2015



**STAROSTA POZNAŃSKI**  
Powiatowy Ośrodek Dokumentacji  
Geodezyjnej i Kartograficznej  
w Poznaniu

W obszarze oznaczonym linią — — — potwierdzono w terenie aktualność treści mapy zasadniczej. Dokumenty z pomiaru uzupełniającego przyjęto do zasobu powiatowego w dniu 24.07.2013 i zwiedziono pod nr 118-6/2013. Niniejsza mapa może służyć do celów projektowych. Projektowane obiekty budowlane wymagające pozwolenia na budowę podlegają wytyczeniu i inwentaryzacji wykonywanej przez jednostki uprawnione do wykonywania prac geodezyjnych.

Z up. STAROSTA POZNAŃSKI  
Poznań,  
dnia 24.07.2013.  
(imię i nazwisko, podpis, podpisany, służbowe esoby urzędowe)

**MAPA DO CELÓW PROJEKTOWYCH**  
SKALA 1:500

KERG: 118-6/2013  
Województwo: wielkopolskie  
Powiat: poznański  
Jednostka ewid.: 302104.2 Czerwonak  
Obręb: 0018 TRZASKOWO  
Arkusz: 2,3 Sekcja: N3 E1-38,48,58  
Układ współrzędnych: lok. m. Poznania  
Układ wysokości: Amsterdam

Stan aktualny na dzień 06.07.2013.  
**Za zgodności z oryginałem**

**ANDRZEJ GREMPKA**  
geodeta uprawniony  
ul. Piastów 2a/2, 62-300 Września  
tel. (061) 436-23-16  
nr uprawnień 6669  
2013-07-24  
NIP 789-190-62-31, Reg. 008267352

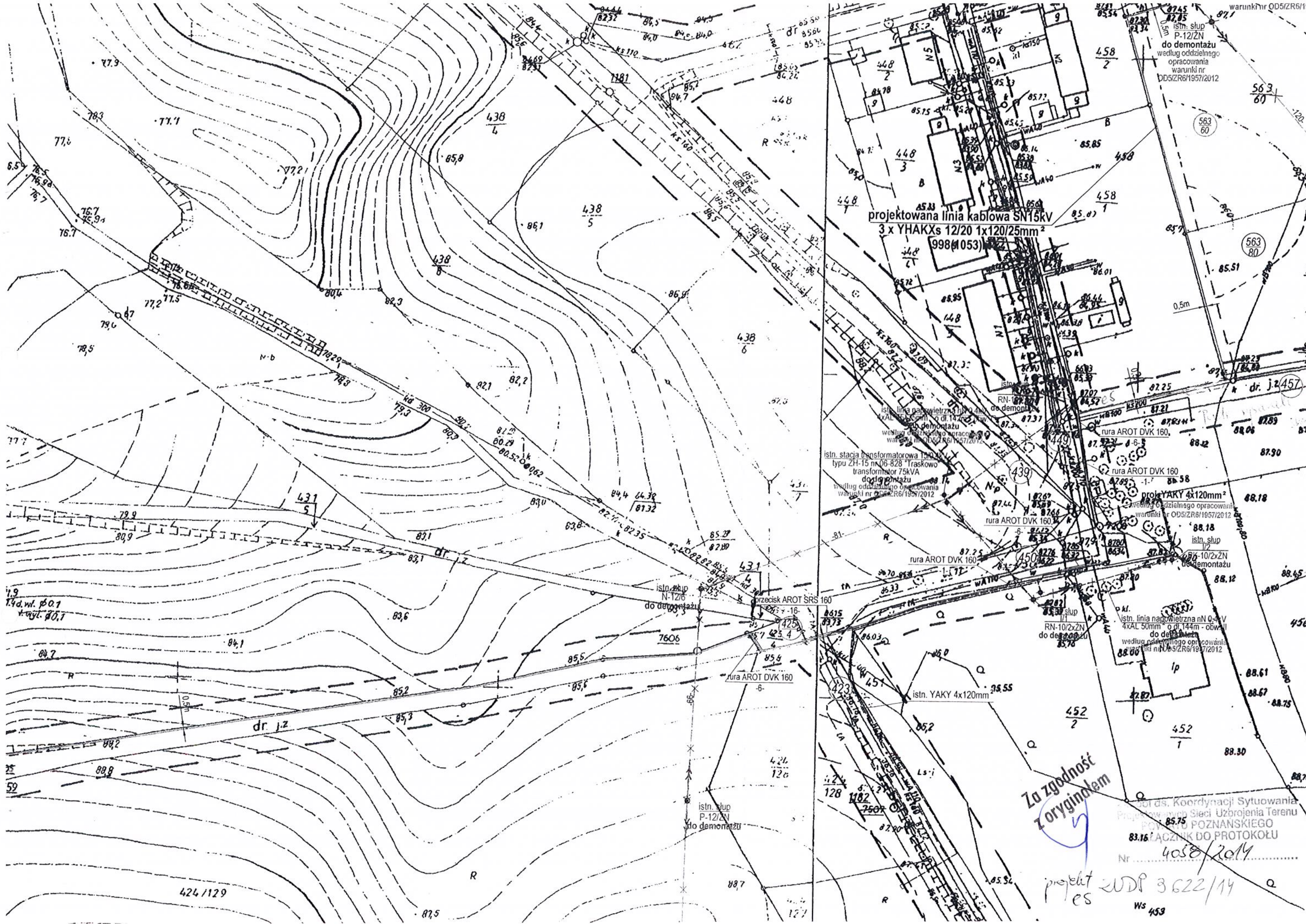
Nie wyklucza się istnienia w terenie innych nie wskazanych na niniejszej mapie urządzeń podziemnych, które nie były zgłoszone do inwentaryzacji lub o których brak jest informacji w instytucjach branżowych

Służebności gruntu nie ustalono

Zespół ds. Koordynacji Sytuowania  
Projektowanych Sieci Uzbrojenia Terenu  
POWIATU POZNAŃSKIEGO  
ZAŁĄCZNIK DO PROTOKOŁU  
Nr 4058.2014

ZUP 3622/14 - kabel  
Rys E-1B





projektowana linia kablowa SN15kV  
3 x YHAKXs 12/20 1x120/25mm<sup>2</sup>  
998(1053)

istn. stacja transformatorowa 150/10kV  
typu ZH-15 nr 06-828 Traskowo  
transformator 75kVA  
do demontażu  
według oddzielnego opracowania  
warunki nr OD5/ZR6/195/2012

istn. słup  
P-12/ZN  
do demontażu  
według oddzielnego  
opracowania  
warunki nr  
OD5/ZR6/195/2012

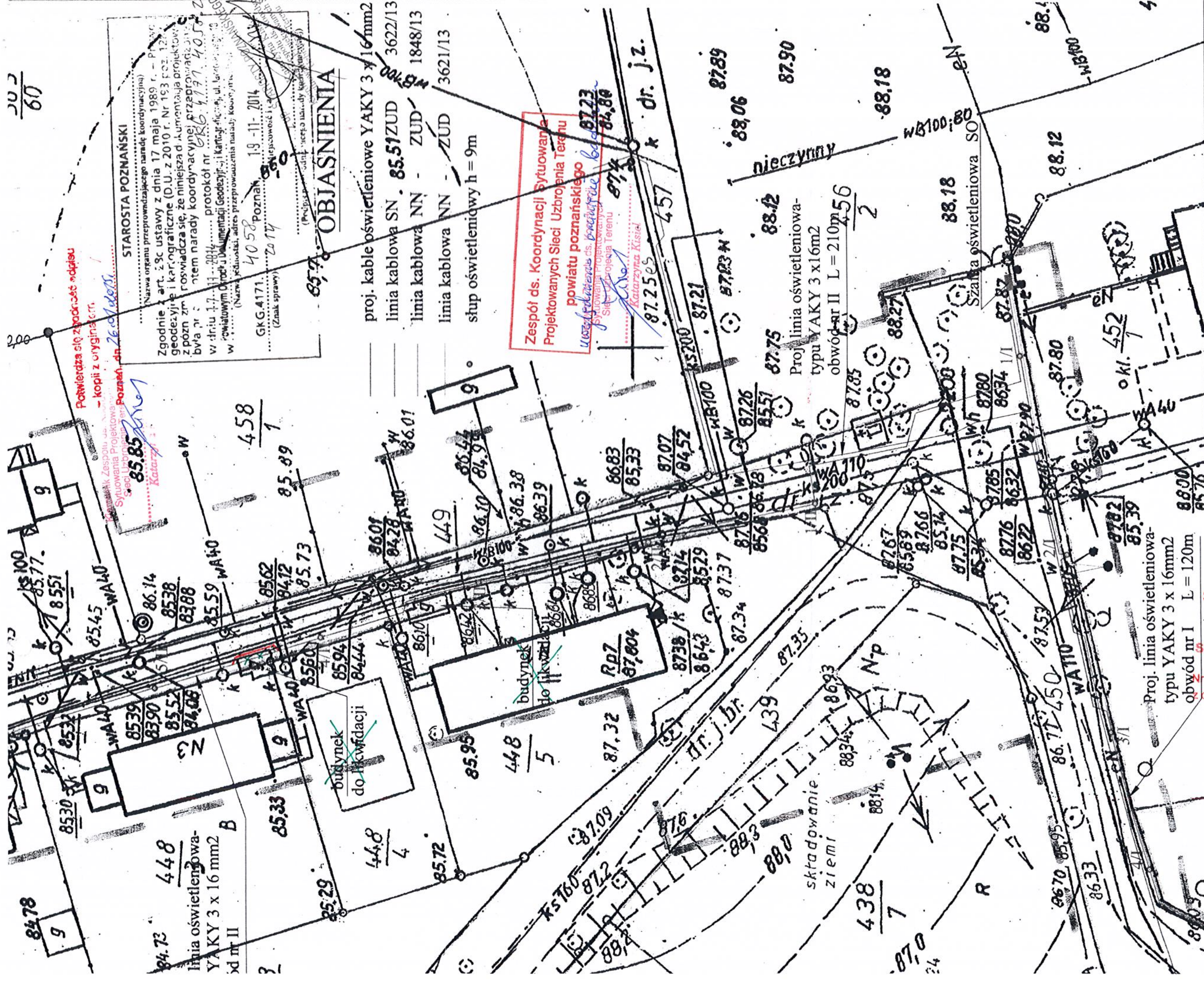
istn. linia napowietrzna nN 0-4 kV  
4xAL 50mm<sup>2</sup> o dł. 144m - obwał  
do demontażu  
według oddzielnego opracowania  
warunki nr OD5/ZR6/195/2012

Za zgodność  
z oryginałem

Instytut ds. Koordynacji Sytuowania  
Projektowania Sieci Uzbrojenia Terenu  
POZNANSKIEGO  
83.16 ŁACZNIK DO PROTOKOŁU  
Nr 4058/2014

projekt es ZUDP 3 622/14  
WS 453





**STAROSTA POZNAŃSKI**  
 Nazwa organu przeprowadzającego naradę koordynacyjną)  
 Zgodnie z art. 23c ustawy z dnia 17 maja 1989 r. - Prawo geodezyjne i kartograficzne (D.U. z 2010 r. Nr 153 poz. 127) z późn. zm. proszwy się, że niniejsza dokumentacja projektowa była przygotowana na podstawie protokołu nr 4058/2014 z dnia 19-11-2014 r. z koordynacyjnej narady koordynacyjnej w Powiatowym Urzędzie Geodezji i Kartografii, ul. Karłowicza 10, 60-114 Poznań, adres przeprowadzenia narady koordynacyjnej.  
 GKG.4171 4058/2014  
 (Znak sprawy)

**OBJASNIENIA**

proj. kable oświetleniowe YAKY 3 x 16mm2  
 linia kablowa SN - 85.51 ZUD - 3622/13  
 linia kablowa NN - ZUD - 1848/13  
 linia kablowa NN - ZUD - 3621/13  
 słup oświetleniowy h = 9m

Zespół ds. Koordynacji i Wytyczenia Projektowanych Słupów i Linii Projektowania Terenu powiatu poznańskiego  
 ul. Karłowicza 10, 60-114 Poznań  
 Siedziba Projektowania Słupów i Linii Projektowania Terenu  
 Katarzyna Kisiel

**STAROSTWO POWIATOWE**  
 w Poznaniu  
**STAROSTA POWIATOWY**  
 Załącznik do decyzji  
 451/15  
 20.09.2015

Investor:	<b>GMINA CZERWONAK</b> ul. Źródłana 39, 62-004 Czerwonak
Przedsięwzięcie:	<b>PROJEKT BUDOWLANO - WYKONAWCZY</b> budowy oświetlenia drogi gminnej w m.ści TRZASKOWO gm. Czerwonak, działki nr 449 i 450, 439
Nazwa rysunku:	<b>Linie kablowe oświetleniowe NN</b>

Za zgodność z oryginałem