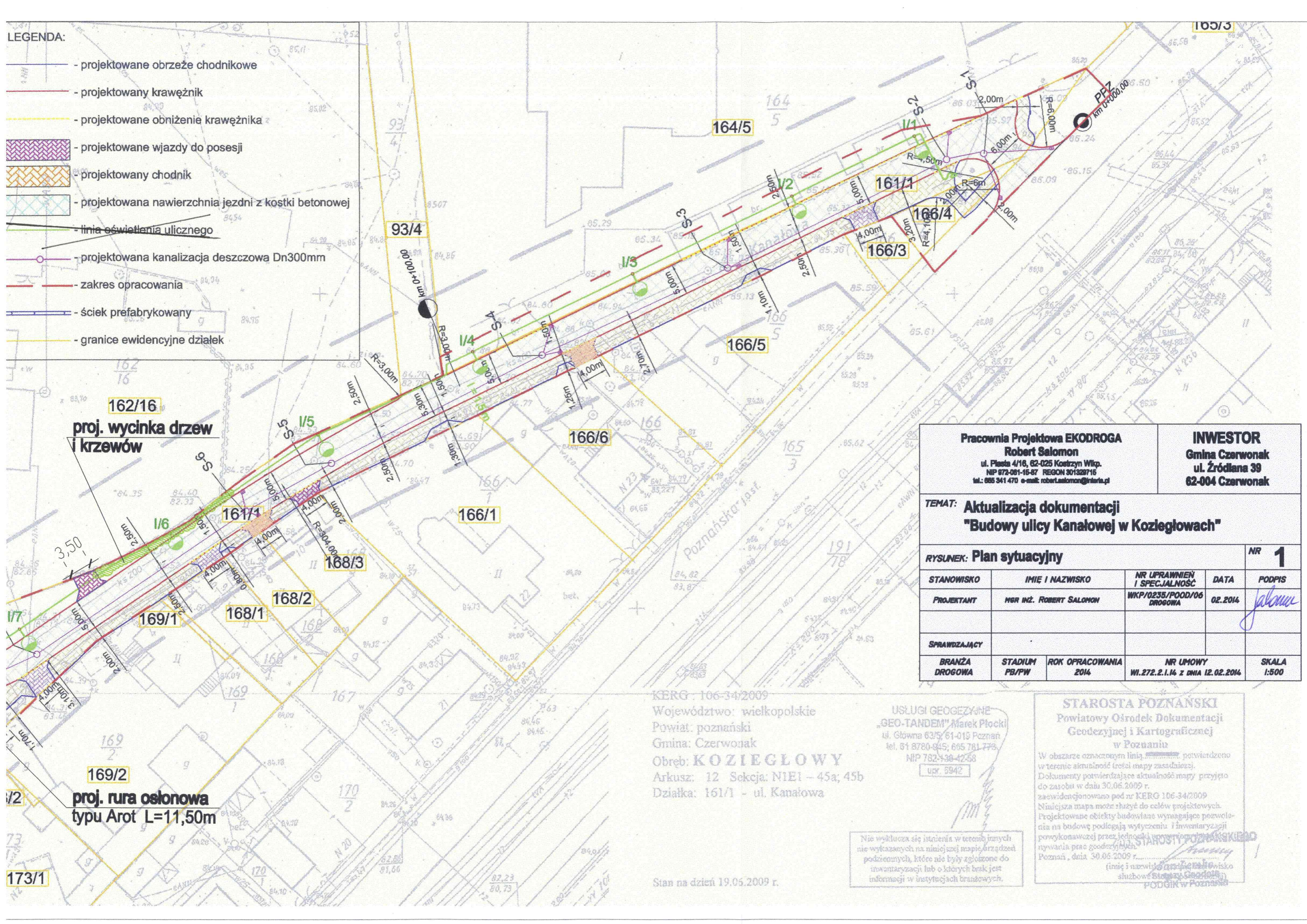


- LEGENDA:**
- projektowane obrzeże chodnikowe
 - projektowany krawężnik
 - projektowane obniżenie krawężnika
 - projektowane wjazdy do posesji
 - projektowany chodnik
 - projektowana nawierzchnia jezdni z kostki betonowej
 - linia oświetlenia ulicznego
 - projektowana kanalizacja deszczowa Dn300mm
 - zakres opracowania
 - ściek prefabrykowany
 - granice ewidencyjne działek



162/16
proj. wycinka drzew
i krzewów

169/2
proj. rura osłonowa
typu Arot L=11,50m

Pracownia Projektowa EKODROGA Robert Salomon ul. Piasta 4/16, 62-025 Kostrzyn Wlkp. NIP 672-061-16-87 REGON 301329716 tel.: 665 341 470 e-mail: robert.salomon@interia.pl				INWESTOR Gmina Czerwonak ul. Źródłana 39 62-004 Czerwonak	
TEMAT: Aktualizacja dokumentacji "Budowy ulicy Kanalcowej w Koziegłowach"					
RYSUNEK: Plan sytuacyjny					NR 1
STANOWISKO	IMIĘ I NAZWISKO	NR UPRAWNIENI I SPECJALNOŚĆ	DATA	PODPIS	
PROJEKTANT	MGR INŻ. ROBERT SALOMON	WKP/0235/POOD/06 DROGOWA	02.2014	<i>Salomon</i>	
SPRAWDZAJĄCY					
BRANŻA DROGOWA	STADIUM PB/PW	ROK OPACOWANIA 2014	NR UMOWY WI.272.2.1.14 Z DNIA 12.02.2014	SKALA 1:500	

KERG: 106-34/2009
 Województwo: wielkopolskie
 Powiat: poznański
 Gmina: Czerwonak
 Obręb: **KOZIEGŁOWY**
 Arkusz: 12 Sekcja: N1E1 - 45a, 45b
 Działka: 161/1 - ul. Kanalcowa

USŁUGI GEODEZYJNE
"GEO-TANDEM" Marek Płocki
 ul. Główna 63/5, 61-015 Poznań
 tel. 61 8780-945; 665 781 773
 NIP 782-138-42-58
 UKR 5942

STAROSTA POZNAŃSKI
 Powiatowy Ośrodek Dokumentacji
 Geodezyjnej i Kartograficznej
 w Poznaniu

W obszarze oznaczonym linią..... potwierdzono w terenie aktualność treści mapy zasadniczej. Dokumenty potwierdzające aktualność mapy przyjęto do zasobu w dniu 30.06.2009 r. zaewidencjonowano pod nr KERG 106-34/2009. Niniejsza mapa może służyć do celów projektowych. Projektowane obiekty budowlane wymagające pozwolenia na budowę podlegają wytyczeniu i inwentaryzacji powykonawczej przez jednostkę uprawnioną do wykonywania prac geodezyjnych. Poznań, dnia 30.06.2009 r.

(imię i nazwisko) _____
 (funkcja) _____
 (podpis) _____
 PODZIAK W POZNANIU












nie wyklucza się istnienia w terenie innych nie wykazanych na niniejszej mapie urządzeń podziemnych, które nie były zgłoszone do inwentaryzacji lub o których brak jest informacji w instytucjach branżowych.

Stan na dzień 19.05.2009 r.

MAPA ZASADNICZA

skala 1:500

LEGENDA:

-  - projektowane obrzeże chodnikowe
-  - projektowany krawężnik
-  - projektowane obniżenie krawężnika
-  - projektowane wjazdy do posesji
-  - projektowany chodnik
-  - projektowana nawierzchnia jezdni z kostki betonowej
-  - linia oświetlenia ulicznego
-  - projektowana kanalizacja deszczowa Dn300mm
-  - zakres opracowania
-  - ściek prefabrykowany
-  - granice ewidencyjne działek

Przebieg oświetlenia ulicznego
wg projektu KS ELEKTRO

162/16
proj. wycinka drzew
i krzewów

169/2
proj. rura osłonowa
typu Arot L=11,50m

