

35

161
5

174
10

174/11

161
2

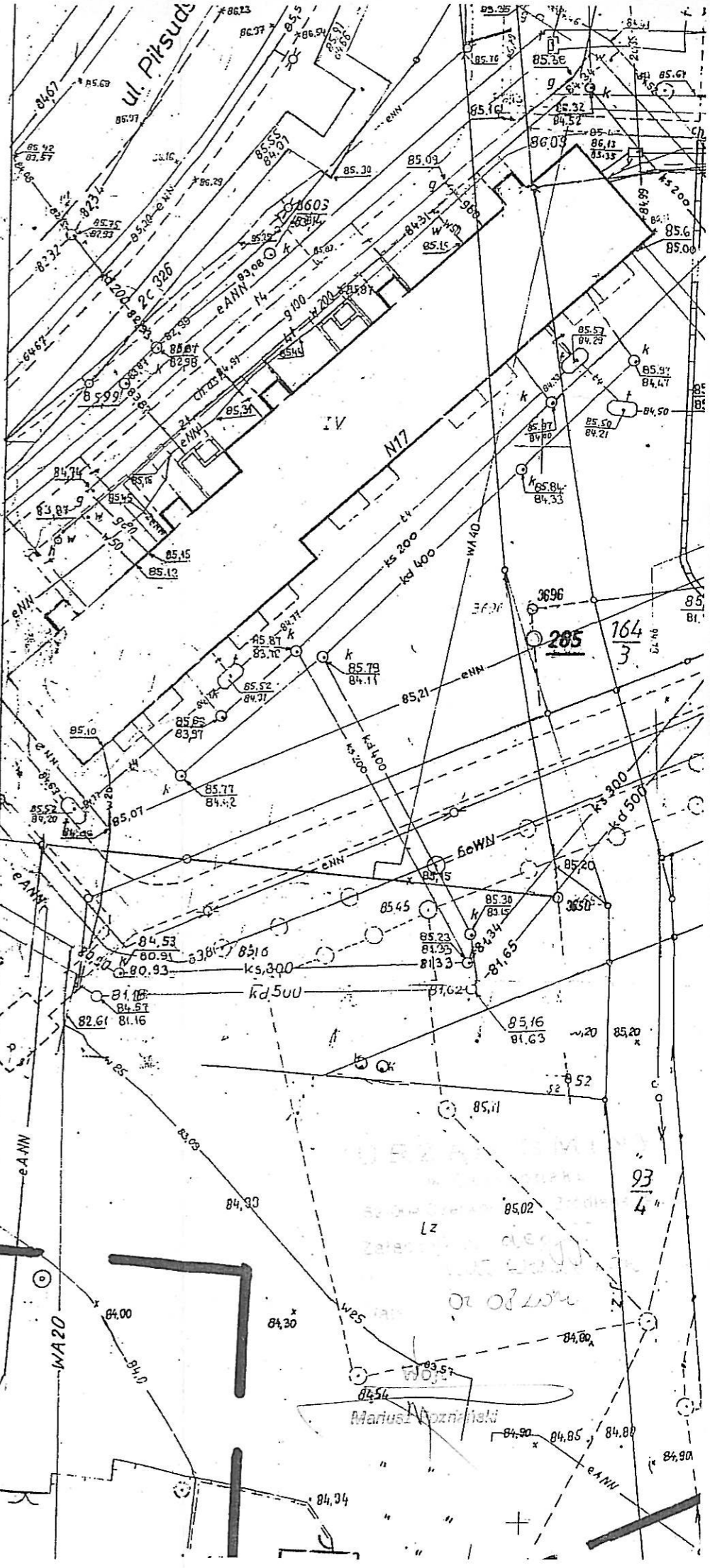
162
16

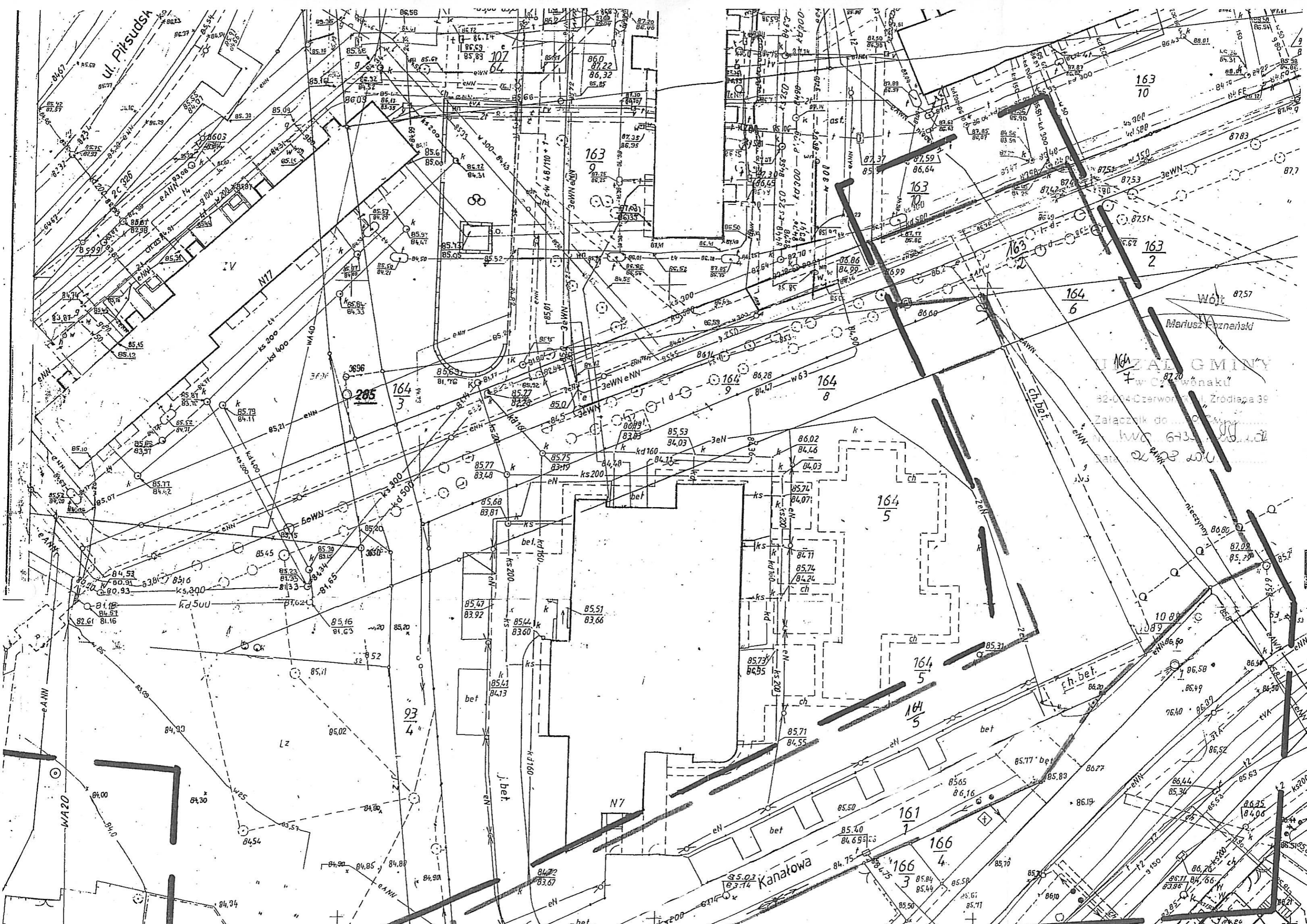
205

164
3

93
4

Mariusz Wozniak





Urząd Gminy
w Czerwonaku
62-004 Czerwonak, ul. Źródłowa 39
Załącznik do...
KWG 6433...
2020

Mariusz Pożniński

ul. Piłsudskiego

Kanałowa

ch. bet.

bet.

bet.

bet.

bet.

bet.

bet.

bet.

bet.

bet.

bet.

bet.

bet.

bet.

bet.

bet.

WA20

WA20

WA20

WA20

WA20

WA20

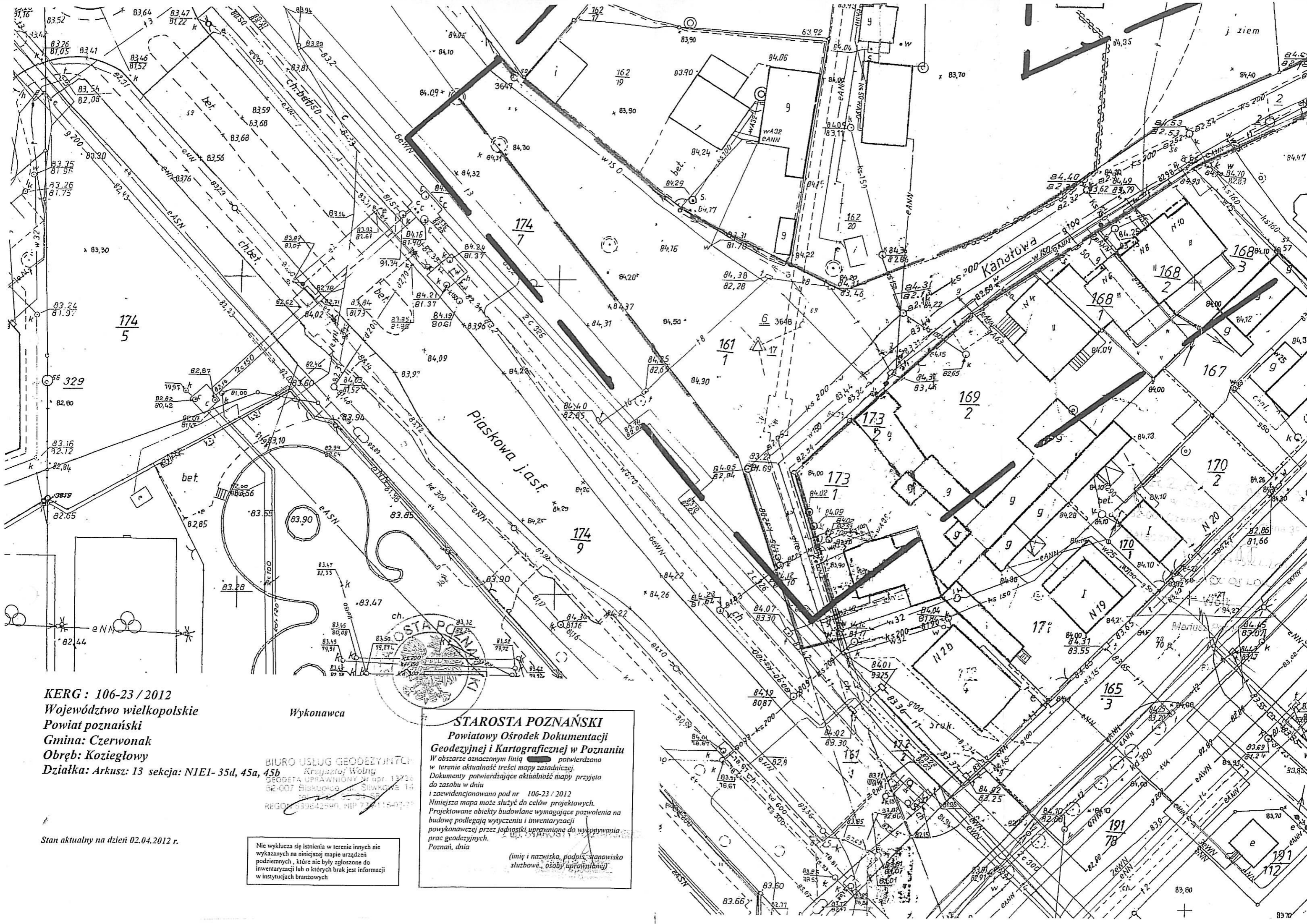
WA20

WA20

WA20

WA20

WA20



KERG : 106-23 / 2012
 Województwo wielkopolskie
 Powiat poznański
 Gmina: Czerwonak
 Obręb: Koziegłowy
 Działka: Arkusz: 13 sekcja: N1E1- 35d, 45a, 45b

Wykonawca

BIURO USŁUG GEODEZYJNYCH
 Krajczak i Wspólnicy
 GEODETA UPRAWNIONY Nr Upr. 13726
 62-007 Biskupia ul. ŚWIKOWA 14
 REGON: 639842540, NIP: 724-116-0277

Stan aktualny na dzień 02.04.2012 r.

Nie wyklucza się istnienia w terenie innych nie
 wykazanych na niniejszej mapie urządzeń
 podziemnych, które nie były zgłoszone do
 inwentaryzacji lub o których brak jest informacji
 w instytucjach branżowych

STAROSTA POZNAŃSKI
 Powiatowy Ośrodek Dokumentacji
 Geodezyjnej i Kartograficznej w Poznaniu
 W obszarze oznaczonym linią potwierdzono
 w terenie aktualność treści mapy zasadniczej.
 Dokumenty potwierdzające aktualność mapy przyjęto
 do zasobu w dniu 106-23 / 2012
 i zaewidencjonowano pod nr 106-23 / 2012
 Niniejsza mapa może służyć do celów projektowych.
 Projektowane obiekty budowlane wymagające pozwolenia na
 budowę podlegają wyczerpieniu i inwentaryzacji
 powykonawczej przez jednostki uprawnione do wykonywania
 prac geodezyjnych.
 Poznań, dnia _____
 (imię i nazwisko, podpis, stanowisko
 służbowe, osoby uprawnionej)



załącznik graficzny do decyzji nr

WUG. 6733.20.2012

— LINIE ROZGRANICZAJĄCE TEREN INWESTYCJI
 1281 7 NUMER DZIAŁKI OBJĘTEJ WNIOSEM

PROJEKT
Jan Duda
 mgr inż. Jan Duda
 2012 r. nr 7-377